



Kingdom of
Cambodia



Ministry of
Agriculture, Forestry
and Fisheries



GREEN
CLIMATE
FUND

DUE DILIGENCE REPORT (DDR)
FOR
AGRICULTURAL COOPERATIVE STORAGE/WAREHOUSES 20 UNITS
(MAFF DDR-2)



ADB LOAN NO. 3661-CAM (COL)/8346-CAM (EF)

GRANT NO. 0579-CAM (EF)

CS1 - 001 SER: Project Implementations Consulting

Project No.: 48409-002

August 2021



AESA

Agriconsulting
Europe S.A.

in JV with SBK Research and Development

Due Diligence Report No. 1 (DDR-2)

August 2021

CAMBODIA: CLIMATE-FRIENDLY AGRIBUSINESS VALUE CHAINS SECTOR PROJECT

No	Subproject Name	Provinces	Comments	# of Subproject
1	<i>Agricultural Cooperatives Storage/Warehouses (20 Units, five per province)</i>	<ul style="list-style-type: none">• Takeo• Tboung Khmum• Kampong Cham and• Kampot	4 provinces	20
Total				20

ABBREVIATIONS

ADB	Asian Development Bank
AH	Affected household
AHHs	Affected Household Heads
AHs	Affected Households
APs	Affected Persons
CAO	Cadastral Administration Office
CFAVC	Climate-Friendly Agribusiness Value Chains Sector Project
COI	corridor of impact
CPMU	Central Project Management Unit
CS	Consulting Service
CS1	Consultant Service (PIC)
CS5	Consultant Service (FSDD)
CSA	Climate Smart Agriculture
DDR	Due Diligence Report
DED	Detail Engineering Design
DIMDM	Department of Internal Monitoring and Debt Management
DMS	Detailed Measurement Survey
DTL	Deputy Team Leader
EA	Executing Agency
EMO	External Monitoring Organization
FS	Feasibility Study
FWUC	Farmers Water Users Committee
GDR	General Department of Resettlement
GMS	Greater Mekong Sub-region
GRM	Grievance Redress Mechanism
HH	Household
HHs	Household Heads
IA	Implementing Agency
ICT	Information and Communication Technology
IOL	Inventory of losses
IRC	Inter-ministerial Resettlement Committee
IRC-WG	Inter-ministerial Resettlement Committee Working Group
IRP	Income Restoration Program
LAR	Land Acquisition and Involuntary Resettlement
LARF	land acquisition and resettlement framework
LARP	land acquisition and resettlement plan
LIG	Livelihood Improvement Group
LURC	Land Use Right Certificate
m	Meter
m ²	Square Meter
MC	Main Canal
MD	Main Drain
MEF	Ministry of Economy and Finance
MLMUPC	Ministry of Land Management, Urban Planning and Construction
MOP	Ministry of Planning
MOWRAM	Ministry of Water Resources and Meteorology

MOWRAM-RU	Ministry of Water Resources and Meteorology Resettlement Unit
NR	National Road
PDOWRAM	Provincial Department of Water Resources and Meteorology
PGRC	Provincial Grievance Redress Committee
PGRSC	Provincial Grievance Redress Sub Committee
PIB	Project Information Brochure
PIC	Project implementation consultants
PIU	Project Implementation Unit
PMU	Project Management Unit
PRSC	Provincial Resettlement Sub-Committee
PRSC-WG	Provincial Resettlement Sub-committee- Working Group
RCS	Replacement Cost Survey
RGC	Royal Government of Cambodia
ROW	Right of Way
RP	Resettlement Plan
SC	Secondary Canal
SCs	Secondary Canals
SES	Socio-economic Survey
SEO	Social and Environmental Officer
SOP	Standard Operational Procedure
SPAH	Sub-project Affected Household
SPS	Safeguard Policy Statement
TCs	Tertiary Canals
US\$	United States Dollar
WG	Working Group

NOTE

This Due Diligence Report (DDR) is a document of the borrower. The views expressed herein do not necessarily represent those of ADB's Board of Directors, Management, or staff, and may be preliminary in nature. Your attention is directed to the "terms of use" section on ADB's website.

In preparing any country program or strategy, financing any project, or by making any designation of or reference to a particular territory or geographic area in this document, the Asian Development Bank does not intend to make any judgments as to the legal or other status of any territory or area.

Table of contents

EXECUTIVE SUMMARY.....	1
I Project Description.....	2
I.1. Project Background.....	2
I.2. Impact and Outcome.....	3
I.3. Subprojects Covering Under this DDR.....	5
I.4. AC Land Holdings and its tenure status.....	9
II SCOPE OF LAND ACQUISITION AND INVOLUNTARY RESETTLEMENT, INDIGENOUS PEOPLES IMPACTS.....	10
III DUE DILIGENCE.....	10
III.1. Background and Methodology.....	10
III.2. Finding of Due Diligence.....	10
IV INFORMATION DISCLOSURE, CONSULTATION AND PARTICIPATION.....	12
IV.1. Information Disclosure Activities Accomplished.....	12
IV.2. Subprojects Disclosure and Consultation.....	14
V INSTITUTIONAL ARRANGEMENTS.....	16
V.1. Overall Arrangement.....	16
V.2. Cadastral Administration Office.....	16
V.3. Linkage to the Award of Civil Works Contract with DDR.....	16
VI MONITORING AND REPORTING.....	16
VI.1. Internal Monitoring & Evaluation.....	16
VI.2. Project Management and Implementation Support Consultants.....	17
VI.3. External Monitoring Agency or Third Party.....	17
VI.4. Pre-Construction Impacts and Mitigation.....	17
VII Conclusion and Recommendations.....	17

FIGURE

Figure 1: AC Land Holding certificate.....	27
Figure 2: AC land holding certificate	44
Figure 3: AC land holding certificate	49
Figure 4: AC Land holding certificate	52
Figure 5: AC Land holding certificate	56
Figure 6: Land Holding Certificate	61
Figure 7: AC Land holding certificate	86
Figure 8: AC Land holding certificate	91
Figure 9: Adjacent land plot part of the land bought by the AC.....	92
Figure 10: AC Land layout plan.....	98
Figure 11: AC land holding certificate	104
Figure 12: AC Land Holding certificate.....	109
Figure 13: Side view of the storage/warehouse	125
Figure 14: Top view of the Storage/Warehouse.....	126

TABLE

Table 1: Different Sizes of AC Storage/warehouse supports	4
Table 2: Annual Agricultural Cooperative Project Planning Supports for ACs	4
Table 3: List of AC Storage/warehouse Subprojects planned in 2020	5
Table 4: AC Storage/Warehouse Support and their Locations	7
Table 5: AC Land tenure status.....	9
Table 6: Public Consultation with representatives of all 20 AC locations.....	12
Table 7: Design dimensions of the AC Storage/warehouse.....	125
Table 8: List of AC Contacts for land ownership clarifications	127
Table 9: Grievance Registry.....	128
Table 10: Type of Grievance redress	183

List of Letters

Letter 1: AC Land confirmation letter.....	21
Letter 2: AC land registration document.....	22
Letter 3: AC Land Right Transfer Agreement.....	23
Letter 4: AC Land transaction agreement	25
Letter 5: Application for AC land plot registration with the Cadastral Office	26
Letter 6: Commune confirmation letter for the AC land	29
Letter 7: Application form for the AC location	33
Letter 8: Application form for AC land use.....	34
Letter 9: Confirmation on AC land plot by local authority	37
Letter 10: AC land transaction agreement.....	40
Letter 11: Application form for AC land Registration	41
Letter 12: Confirmation on AC land plot by local authority	42
Letter 13: Land holding transfer right agreement	46
Letter 14: AC Land Transaction Confirmation Letter from commune chief	47
Letter 15: Confirmation on land history	54
Letter 16: AC land transaction agreement.....	58
Letter 17: Letter confirming from the village and commune chiefs on AC Land.....	59
Letter 18: Land Sold agreement.....	63
Letter 19: Confirmation on land history	64
Letter 20: AC land transaction agreement.....	66
Letter 21: Confirmation letter from village chief.....	67
Letter 22: Letter confirming from the village and commune chiefs on AC Land.....	68
Letter 23: AC land transaction agreement.....	70
Letter 24: AC land occupancy letter	71
Letter 25: AC land representation agreement	72
Letter 26: AC Land transaction agreement	74
Letter 27: Land occupancy right transferring.....	75
Letter 28: Confirmation letter from commune chief	76
Letter 29: AC Land occupancy representatives letter	77
Letter 30: Land holding certificate from District cadastral office.....	79
Letter 31: AC land occupancy representative letter	80
Letter 32: AC land transaction agreement.....	82
Letter 33: AC land representation agreement	83
Letter 34: Local authority confirmation letter on AC land	84
Letter 35: Local authority conformation letter on AC land	88
Letter 36: Land occupancy representation letter	89
Letter 37: AC land transaction agreement.....	94
Letter 38: Village chief conformation letter on AC land holding.....	95
Letter 39: AC land occupancy representation agreement	96
Letter 40: Land occupancy transfer right agreement.....	99
Letter 41: Village Chief Conformation letter on AC Land	100
Letter 42: AC land transaction agreement.....	106
Letter 43: Local authority conformation letter on AC land	107
Letter 44: Land lot division application	111

Letter 45: Certificate land lot division	112
Letter 46: Village Chief Conformation letter on AC Land	113
Letter 47: Land occupancy right transfer agreement.....	114
Letter 48: The GRM letter for Samaki Amatak AC in Sre Khnong commune.....	129
Letter 49: The GRM letter for Prey Kraing Meanrith AC in Meanrith commune	131
Letter 50: The GRM letter for Rotanak Polroth Samaki AC in Damank Sorkam commune	133
Letter 51: The GRM letter for Senhan Chamroeun Phal AC	135
Letter 52: The GRM letter for Kaksekor Samaki Rungroeung AC in Sre Khnong commune ...	137
Letter 53: Trapeang KraNhuong – AC.....	139
Letter 54: Samaki Trapeang Kralanh – AC	141
Letter 55: Kampeng Sen Sambou – AC	143
Letter 56: Stoeung Sla Kou – AC	145
Letter 57: Sdok Sdom – AC.....	147
Letter 58: Kaksekam Samaki Kak AC	149
Letter 59: Pon NheKrek Rung Roeung – AC.....	151
Letter 60: Samaki Dombe – AC.....	153
Letter 61: Dombe Rung Roeung – AC	155
Letter 62: Khdei SangKhoem Kasikor – AC	157
Letter 63: Stoeung Trang Senchey- AC	159
Letter 64: SamBou Mean Chey- AC.....	161
Letter 65: Akpiwat Srok Yoeung – AC.....	163
Letter 66: Akpiwat MoulThan Yoeung – AC	165
Letter 67: Ponlork Thmei – AC	167

ANNEXES

Annex 1. Agricultural Cooperative Land Holding Documents.....	21
Annex 2. Design Drawings of the AC Storage/Warehouses	118
Annex 3. Location Maps of the Proposed AC Storage/Warehouse Sub-projects	121
Annex 4. Public Information Brochure (PIB).....	124
Annex 5. Grievance Redress Committee (GRM)	128
Annex 6. GRM Focal Points	185
Annex 7. LARP SCREENING CHECKLISTS for all 20 subprojects.....	189

EXECUTIVE SUMMARY

1. The Government of Cambodia has undertaken the Climate-Friendly Agribusiness Value Chains Sector Project (CFAVC) (the Project) with financing from the Asian Development Bank (ADB). The Project focuses on improving the competitiveness of the country's agricultural value chain covering four provinces of Cambodia that comprise Kampong Cham, Tboung Khmum, Takeo and Kampot. The outcome of the Project is productive and resource efficient agribusiness value chains developed in the project areas. The project's impact is enhanced productivity, climate resilience, quality and safety, value addition and rural household incomes. The Ministry of Agriculture, Forestry and Fisheries (MAFF) of the Government, in coordination with Ministry of Water Resources and Meteorology (MOWRAM) and Ministry of Rural Development (MRD) are implementing the Project.
2. The project is supported 80 agricultural cooperatives with integrated adaptation measures in post-harvest infrastructure investments. It aimed at strengthening the agricultural cooperative value chain infrastructure. Currently the drying, storage, and processing facilities at agricultural cooperatives are rudimentary and are highly vulnerable to impacts of climate change. Nowadays, the drying process is undertaken on the ground, over tarpaulin, this could leading to mixtures of gravel and dirt in the sample, which could be problematic for the traders and processors. Controlling moisture content for agricultural product is important, e.g. for cassava chips, moisture content should be kept less than 14%. Moisture content higher than this will lead to black spot and molds, as well as a reduction in the starch percentage.
3. This DDR is prepared covering subproject type for the Agricultural cooperative Storage/warehouses located in 4 project provinces with total numbers of 20, e.g. five of them per province.
4. All the 20 subprojects will be constructed on land own by cooperatives with shareholders from their members within the cooperatives
5. The AC Storage/warehouses will be constructed within the land compound of the ACs in the four provinces, and as stated in the PAM subproject selection criteria, saying that the ACs should have at least 1,000 m² land available or planning to buy similar area. However based on engineering design, land area requirements for different sizes of Storage/warehouse are ranging from 180 (13.5 x 13.5) to 450 m² (25 x 18). The actual land areas of the ACs in the four provinces are bigger than as stated in PAM. The CS1 social safeguards specialist has confirmed three times to the GDR and IRC during the meeting at the MEF that the MAFF AC subprojects are classified as category C for IR and IP.
6. This Resettlement Due Diligence Report (DDR) has been prepared based on consultation with local authorities and relevant authorities such as representatives of the project management unit (PMU) from MAFF, representatives from Provincial Project Implementation Unit (PPIU) of PDAFF and the consultant teams of CS1 and CS2. The report after getting cleared from the MAFF/PMU and the ADB, will be posted in the accessible public places in Khmer language and will be uploaded on the ADB and MAFF's websites.

I PROJECT DESCRIPTION

I.1. Project Background

7. The Climate-Friendly Agribusiness Value Chains Sector Project (CFAVC) will support the implementation of the government's Agriculture Sector Strategic Development Plan, 2014–2018 and the Industrial Development Policy, 2015–2025 aimed at improving the competitiveness of agricultural value chains in Kampong Cham and Tboung Khmum provinces along the GMS southern economic corridor, and Kampot and Takeo provinces along the south-coastal economic corridor. The CFAVC project has 3 outputs as following:
8. **Output 1: Critical agribusiness value chain infrastructure improved and made climate resilient.** It involves rehabilitation and modernization of rural infrastructure to increase production and resource efficiency, reduce postharvest losses, and enhance quality and value chain links while reducing green-house gas emissions and increasing climate resilience. The activities under this outputs are described as followings:
 - i. Rehabilitation water management infrastructures (off-farm irrigation systems, on-farm rainwater harvesting ponds, drip irrigation) to climate resilient condition;
 - ii. Upgrading agricultural cooperative value chain infrastructure (drying, processing and storage facilities);
 - iii. Improving connectivity to cooperatives and markets through climate resilient farm road networks;
 - iv. (Strengthening the infrastructure for agricultural quality and safety testing at the National Agricultural Laboratory; and
 - v. Promoting renewable energy (biodigesters and use of solar energy in target cooperative areas) for value chain improvement.
9. **Output 2: Climate-smart agriculture and agribusiness promoted.** The project will support the Cambodian Agricultural Research and Development Institute to produce, multiply, and distribute climate-resilient varieties of rice and maize and to improve weaning and acclimatization of mango and cassava; and the activities under this output are as following:
 - i. Deploying climate resilient varieties;
 - ii. Strengthening the capacity for climate friendly production practices and technologies; and
 - iii. Promoting farm mechanization and extension.
10. **Output 3: Enabling environment for climate-friendly agribusiness enhanced.** The project will support the MAFF and the Ministry of Commerce in creating a favorable policy environment for agribusiness to mobilize the private sector participation through public-private partnerships (PPPs) and contract farming. The activities under these output are as followings:
 - i. Formulating climate-friendly agribusiness policies and standards;
 - ii. Promoting green finance and risk-sharing mechanisms; and
 - iii. Supporting climate risk management through information and communication technologies.
11. For the storage facilities, Agricultural Cooperative having their own lands and the subproject selection criteria preclude any involuntary land acquisition for this type of subproject, and according to Subproject Selection and Safeguard Classification.
12. The project management role and responsibility for the support to the Agricultural Cooperative storage units, the Provincial Project Implementation Units (PPIUs) will

coordinate to assist the project training advisers assist in the development of suitable capacity building programs related to rice, maize, cassava and mango post-harvest management and storage and agribusiness development; Coordinate with JICA agricultural cooperative business orientation work to ensure the training is compatible with the existing training manuals. The PDAFF will organize and arrange open days to the cooperatives to demonstrate the work undertaken, it will have an oversight on the technical and infrastructure aspects of the storage unit construction; and it will seek guidance from the Department of Agricultural Cooperative Promotion on developing accountancy procedures in line with the Law on Agricultural Cooperatives.

13. Different kinds of subprojects are under supports by the CFAVC under the three ministries and among those are as following:
 - i. Rehabilitation, modernization and made climate resilient of 27 irrigation systems targeting command area of 15,000 ha;
 - ii. Commissioning of 800 on-farm rainwater harvesting ponds;
 - iii. Establishment of 15 drip irrigation demonstration units;
 - iv. Installation of at least 12,000 bio-digesters and 6000 compost huts in target agricultural cooperative areas;
 - v. Provision of support to 80 agricultural cooperatives with integrated adaptation measures in post-harvest infrastructure investments;
 - vi. Upgrading of Crop Product Quality and Safety Testing infrastructure in National Agricultural Laboratory;
 - vii. Upgrading to climate standards for at least 250 km farm road networks to improve connectivity of farms to cooperatives and markets,
 - viii. New construction of three Provincial Agricultural Development Centers (PADCs) and one rehabilitation,
 - ix. New construction of four provincial engineering workshops made fully operational to provide agribusiness services and strengthen farmer value chain linkages.

I.2. Impact and Outcome

14. The Project is aligned with the impact on improvement of agricultural competitiveness and the impact is reflected in enhancement of productivity, climate resilience, quality and safety, value addition and rural household incomes. The Project will have the following outcome: productive and resource efficient agribusiness value chains developed in the Project areas.
15. The anticipated positive impacts from upgrading agricultural cooperative value chain infrastructure will a) Improved household incomes, b) Improved availability of post harvest, infrastructure, c) Reduced post harvest losses, d) Improved knowledge of Good Agricultural Practices.
16. The project is supported 80 agricultural cooperatives with integrated adaptation measures in post-harvest infrastructure investments. It aimed at strengthening the agricultural cooperative value chain infrastructure. Currently the drying, storage, and processing facilities at agricultural cooperatives are rudimentary and are highly vulnerable to impacts of climate change. The drying process is undertaken on the ground, over tarpaulin. For instance, in case of cassava chips, a stable product is attained when the moisture content is below 14%, as anything higher leads to black spot and molds, as well as a reduction in the starch percentage. In terms of cleanliness, gravel and dirt in the sample can be problematic for the traders and processors. If not processed within 4 days, the roots of fresh cassava will deteriorate. Humidity and high temperatures in storage negatively impacts the quality of the product, and can also encourage the appearance of insects, pests and

diseases. In addition to poor post-harvest management, infrequent and unexpected rainfall increases the exposure of harvested crops to humidity, leading to the development of aflatoxins, and resulting in food safety threats to the whole food chain. Table 1 presents the different sizes and figures 1 to 3 present the design drawing of the AC storage/warehouse supporting to the Agricultural Cooperatives.

Table 1: Different Sizes of AC Storage/warehouse supports

No.	Descriptions	Length, m	Width, m	Area, m2	Height, m
1	50 tone storage for rice seed	13.5	13.5	182.25	8.456
2	100 tone storage for grains	18	13.5	243	9.256
3	200 tone storage for cassava	25	18	450	12.304

17. According to the project Land Acquisition and Resettlement Framework, potential impacts on land, could be a result of implementation activities mainly under Output 1 such as rehabilitating and modernizing critical infrastructure including farm roads, water storage and small scale irrigation systems, as well as crop drying, storage, milling and packaging facilities.
18. To support agricultural cooperative value chain infrastructure which is one of the project activities under Output 1, include connectivity/access to markets and road networks, so that at least 50 cooperative enterprises can integrate adaptation measures in post-harvest infrastructure investments in the value chains. The project will support 50, 100 or 200¹ tons cleaning, drying and storage units in selected agricultural cooperatives, table 2 presents the annual agricultural cooperative project planning support for ACs. The size of the store will depend on the crop commodity or the trade that the cooperative deals in; seed grain and grain for processing or cassava chips. The objective of such support are to: (i) reduce post-harvest losses; (ii) improve the grain or cassava chip sample and its moisture content particularly during the rainy season; (iii) ensure a better price by providing delivery flexibility to processors within the value chain; (iv) introduce bio mass driers and with photo voltaic energy used within the stores for ventilation, lighting and powering management systems; and (v) encourage processors and buyers to form closer linkages with such cooperatives as it will stabilize supply and demand and therefore pricing issues relating to the availability and oversupply of the product, as well as offer continuity of supply. The project proposes the improvement of rural roads and tracks within communes which will focus on linking some of the proposed 50 cooperative storage and drying units to be supported by MAFF, in two ways: (i) linking farm units and the production zones to the storage units; and (ii) connectivity of the stores to all-weather and/or climate resilient roads, the latter being more durable structures to tolerate heavy transport and delivery trucks.

Table 2: Annual Agricultural Cooperative Project Planning Supports for ACs

No.	Descriptions	Total numbers	2020 Plan	2021 Plan	2022 Plan
1	200 tones	12	3	5	4
2	100 tones	44	12	20	12
3	50 tones	24	5	10	9
TOTAL		80	20	35	25

¹ The size for each AC support Storage/warehouse is presented in table 1.

19. Storage units will be climate-proofed by considering current climate variability and projected climate change extremes and associated pests and diseases. The measures will include providing for improved aeration, drainage and runoff management, humidity control, pest control, and waste management. In addition, solar power will be introduced within the stores for ventilation and drying, lighting and powering management systems. Energy efficiency measures will be implemented in the infrastructure for drying, processing and storage to reduce carbon emissions from fuel wood currently used to operate these facilities. According to the selection criteria for the AC storage/warehouse, it should have at least 1,000 m² land available or planning to buy similar area;
20. The building of storage facilities will be implemented in communities having agricultural production cooperatives and on land already acquired by the cooperatives, no new land will be acquired for these purposes.

I.3. Subprojects Covering Under this DDR

21. Under this DDR, the Project will support for the construction of 20 units of AC Storage/warehouses in 4 provinces of Tbong Khmum, Kampong Cham, Takeo, and Kampot. See table 3 of different sizes located within the four target provinces.

Table 3: List of AC Storage/warehouse Subprojects planned in 2020

No.	Provinces	District	Commune	Villages	AC Names	Sizes
1	Tboung Khmum	Pon Nhekrek	Kok	Kor Ki	Samaki Kok - AC	100 ton
2		Pon Nhekrek	KoungKang	Lor	Pon NheKrek Rung Roeung - AC	50 ton
3		Dombe	Seda	Sre Khsach	Samaki Dombe - AC	200 ton
4		Dombe	Dombe	Chrei Phlork	Dombe Rung Roeung - AC	100 ton
5		Krouch Thmar	Toul Snoul	Bei Met	Khdei SangKhoem Kasikor - AC	200 ton
1	Kampong Cham	Stoeung Trang	Sopheas	AngKoul	Stoeung Trang Senchey- AC	200 ton
2		Stoeung Trang	Sopheas	SamBou	SamBou Mean Chey- AC	100 ton
3		PreyChhor	SoYak Sen	TraPeang Thnot	Akpiwat Srok Yoeung - AC	100 ton
4		BaTheay	Taing KraSaing	Sdok Thom	Akpiwat MoulThan Yoeung - AC	100 ton
5		Kang Meas	Pem Chikreng	Domnak Chrei	Ponlork Thmei - AC	50 ton
1	Takeo	TramKok	Trapeang KraNhoung	Trapeang KraNhoung	Trapeang KraNhoung - AC	100 ton
2		TramKok	OuSaray	Trapeang Kralanh	Samaki Trapeang Kralanh - AC	100 ton
3		Kiri Vong	Kampeng	ChiMarak	Kampeng Sen Sambou - AC	50 ton
4		PreiKabas	Taing Yab	Trapeang Sdok	Sdok Sdom - AC	100 ton
5		Samrong	Boeng Tranh Khang Tboung	Dok Por	Stoeung Sla Kou - AC	50 ton
1	Kampot	DangTung	Damnak SoKram	West KhChay	Ratanak Pol Roth Samaki - AC	100 ton

No.	Provinces	District	Commune	Villages	AC Names	Sizes
2		DangTung	Mean Rith	South PreyKraing	PreyKraing MeanRith - AC	100 ton
3		Chhum Kiri	Sre Chheng	Kam Nob	Kasikor Samaki Rung Roeung - AC	100 ton
4		Chhum Kiri	Sre Khnung	Doung	Samaki Amatak - AC	50 ton
5		BanTeay Meas	SamRong Leu	Domnak TraYoeung	Sen Han Chamrean Phal - AC	100 ton

22. The AC storage/warehouse subproject types (total 20 subprojects) will not involve in IR and IP, as the facilities will be constructed within the land compound of the ACs, which are land belonging to the ACs shareholders and as stated in the PAM, the ACs should have at least 1,000 m² land available or planning to buy similar area. **Annex 1** shows the confirmation on land availability from the 20 ACs in the four project provinces.
23. The design of the ACs storage/warehouses is equipped with the driers for the 100 tone grain storage. And the storage facilities are not part of this DDR.
24. Main structural elements of the buildings are from reinforced concrete foundations, columns, and beams. The wall of the building is constructed from brick with cement mortar plastering and the roof of the building is from steel frame covering with tiles. The building is design to supply with air vents for internal air circulation. The drainage system is using blind stone drainage channel running surrounding the building and connecting to the existing drainage system. And the design drawings of the AC storage/wares houses of different sizes are shown in Annex 2, from figure, Annex figure 2.1 to 2.3
25. Site locations information for each subproject is presented in table 4 and the location of each subproject is presented in maps Annex 3 from annex figure 3.1 to 3.4.

Table 4: AC Storage/Warehouse Support and their Locations

No	Provinces	AC Names	Warehouse Sizes	UTM	Land Requirement as per DED	Land Availability, m2	Land Tenure Status
1	2	3	4	5	6	7	8
1	Tbong Khmum	Samaki Kok - AC	Grain warehouse, 100 tone	X 587060 Y 1249838	W 17.9m x L 23.45m 419.755 m2	1,834	Under registration process for hard land title
2		Pon NheKrek Rung Roeung - AC	Rice seed warehouse, 50 tone	X 596605 Y 1303131	W 17.8m x L 17.9m 318.62 m2	2,100	Under registration process for hard title
3		Samaki Dombe - AC	CASSAVA warehouse, 200 tone	X 599542 Y 1336187	W 22.4m x L 29.3m 656.32 m2	11,000	The commune allowed AC to use village public land. for AC warehouse construction References in Letter 6, 6.1 & 6.2
4		Dombe Rung Roeung - AC	Grain warehouse, 100 tone	X 573736 Y 1341521	W 17.9m x L 23.45m 419.755 m2	6,738.25	The commune allowed AC to use village public land. for AC warehouse construction References in Letter 8, 8.1 & 8.2
5		Khdei SangKhoem Kasikor - AC	CASSAVA warehouse, 200 tone	X 592923 Y 1332220	W 22.4m x L 29.3m 656.32 m2	16,954	Under registration process for hard title
1	Kampong Cham	Stoeung Trang Senchey- AC	CASSAVA warehouse, 200 tone	X 546238 Y 1357904	W 22.4m x L 29.3m 656.32 m2	4,254	Has hard land title
2		SamBou Mean Chey- AC	Grain warehouse, 100 tone	X 537899 Y 1356082:	W 17.9m x L 23.45m 419.755 m2	2,281	Has hard land title
3		Akpiwat Srok Yoeung - AC	Grain warehouse, 100 tone	X 514258 Y 1334301	W 17.9m x L 23.45m 419.755 m2	1,332	Has hard land title
4		Akpiwat MoulThan Yoeung - AC	Grain warehouse, 100 tone	X 494931 Y 1334636	W 17.9m x L 23.45m 419.755 m2	2,762	Has hard land title
5		Ponlork Thmei - AC	Rice seed warehouse, 50 tone	X 528574 Y 1323326	W 17.8 m x L 17.9m 318.62 m2	604	Has hard land title
1	Takeo	Trapeang KraNhuong - AC	Grain warehouse, 100 tone	X 441035.73 Y 1226288.4	W 17.9m x L 23.45m 419.755 m2	960	AC land transaction agreement

2		Samaki Trapeang Kralanh - AC	Grain warehouse, 100 tone	X 448693.00 Y 1221313.00	W 17.9m x L 23.45m 419.755 m2	795	AC land transaction agreement
3		Kampeng SokSen Sambou - AC	Rice seed warehouse, 50 tone	X 467958.45 Y 1175168.8	W 17.8 m x L 17.9m 318.62 m2	1,606	AC land transaction agreement
4		Sdok Sdom - AC	Grain warehouse, 100 tone	X 484328.04 Y 1236979.8	W 17.9m x L 23.45m 419.755 m2	8,200	Under registration process for hard title
5		Stoeung Sla Kou - AC	Rice seed warehouse, 50 tone	X 467261.26 Y 1226252.7	W 17.8 m x L 17.9m 318.62 m2	684	AC land transaction agreement
1	Kampot	Ratanak Pol Roth Samaki - AC	Grain warehouse, 100 tone	X 442299 Y 1187538	W 17.9m x L 23.45m 419.755 m2	1,886	Has hard land title
2		PreyKraing MeanRith - AC	Grain warehouse, 100 tone	X 436914 Y 1188270	W 17.9m x L 23.45m 419.755 m2	766	Has hard land title
3		Kasikor Samaki Rung Roeung - AC	Grain warehouse, 100 tone	X 439182 Y 1220100	W 17.9m x L 23.45m 419.755 m2	15,000	The commune & District authority allowed AC to use public land. for AC warehouse construction Letter 40 and Letter 41, 41.1 & 41.2
4		Samaki Amatak - AC	Rice seed warehouse, 50 tone	X 440878 Y 1210680	W 17.8 m x L 17.9m 318.62 m2	1,087	Has hard land title covering area 408 m2 and bought new plot of land with AC land transaction agreement covering area 679m2, to total area then 1087 m2.
5		Sen Han Chamrean Phal - AC	Grain warehouse, 100 tone	X 454116 Y 1188436	W 17.9m x L 23.45m 419.755 m2	1,200m ²	Under registration process for hard title

I.4. AC Land Holdings and its tenure status

26. The AC land holding status together with photo locations for the 20 ACs, 5 ACs per province within the four target provinces are presented in Annex 1. The land tenure status for the ACs in each target province are described as following:

- i. Out of the five ACs in Kampot province, three of them obtained hard land titles, one of them is under registration process and another one (Kasikor Samaki Rung Roeung – AC) with land availability size of 15,000m² and DED acquired size of 419.755 m², this land is donated by local authority for long term used by the AC for the construction of warehouse, see table 5 and Figure 10 indicates total commune land with 32,785m², while Letter 40 and Letter 41, 41.1 & 41.2 indicates the details on land donation and confirmation of location X, Y/UTM.
- ii. Out of the five ACs in Takeo province, four of them have land transaction agreements, these four ACs will do register of their land plots when the hard land title registration program reaching to their area. One of them is under registration process for hard land title, see table 5.
- iii. Out of the five ACs in Tbong Khmum province, three of them are under registration process for hard land titles while other two ACs, 1) Samaki Dombe - AC with land availability size of 11,000m² and 2) Dombe Rung Roeung – AC with land availability size of 6,738.25m² these two ACs proposed designed land sizes are donated by local authority for long term used and construction of AC warehouses, see table 5. Letter 6, 6.1 and 6.2 and Letter 8, 8.1 and 8.2 indicated the agreement between ACs and Authorities on land donation with confirmation of location X, Y/UTM.
- iv. The five ACs in Kampong Cham province have hard land titles, see table 5.

Table 5: AC Land tenure status

Provinces	Descriptions	Type of land Holding
Kampot	Ratanak Pol Roth Samaki - AC	Has hard land title
	PreyKraing MeanRith - AC	Has hard land title
	Kasikor Samaki Rung Roeung - AC	Public land donation
	Samaki Amatak - AC	Has hard land title
	Sen Han Chamrean Phal - AC	Under registration for hard land title
Takeo	Trapeang KraNhuong - AC	Land transaction agreement
	Samaki Trapeang Kralanh - AC	Land transaction agreement
	Kampeng Sok Sen Sambou - AC	Land transaction agreement
	Sdok Sdom - AC	Under registration for hard land title
	Stoeung Sla Kou - AC	Land transaction agreement
Tbong Khmum	Samaki Kok - AC	Under registration for hard land title
	Pon NheKrek Rung Roeung - AC	Under registration for hard land title
	Samaki Dombe - AC	Public land donation
	Dombe Rung Roeung - AC	Public land donation
	Khdei SangKhoem Kasikor - AC	Under registration for hard land title
Kampong Cham	Stoeung Trang Sen Chey- AC	Has hard land title
	Sam Bou Mean Chey- AC	Has hard land title
	Akpiwat Srok Yoeung - AC	Has hard land title
	Akpiwat Moulthan Yoeung - AC	Has hard land title
	Ponlork Thmei - AC	Has hard land title

II SCOPE OF LAND ACQUISITION AND INVOLUNTARY RESETTLEMENT, INDIGENOUS PEOPLES IMPACTS

27. The construction works to twenty locations storages and warehouses in the four provinces contain with 20 AC which covering by this DDR are limited on the existing land availability at the land compound of each AC. The land size will be acquired from each AC in between 182.25 m² to 450 m² due to different size of storage and warehouse and the land availability belonged to each AC is ranking between 400m² to 71,775m², and no indigenous people living at these 20 AC zones. And based on the subproject selection criteria stated in the PAM, each AC should have their owned land, thus there is no impact for IR. Therefore, these 20 subprojects are not involved with IR and IP impacts. The land acquisition related fieldwork for the subprojects conducted on April 2020 aims at available land location checking in the existing compound of AC. During the impact assessment screening process, the CFAVC joint working teams, consisting of CS2 and CS1 with representatives from MAFF-PMU, PDA-PPIU and local authorities visited to all subproject sites and conducted stakeholder consultations meetings with all relevant project focal points from each province. The findings are concluded that the subproject design will not have any impact on private / community assets. Annex 1 does present the land availability confirmation and Table 4 shows with UTM (X and Y) location and actual addresses of each AC. The land availability confirmation as shown in Annex 1 are belonged to the AC, thus there is no any impact on both IR and IP. Annex 7 shows the LARP screening Checklist for IR and IP.
28. Different warehouses sizes are to be supported by the project to the ACs, those sizes are 50 tones, 100 tones and 200 tones storage capacity. The land requirement for the construction of storage/warehouses are different depending on the storage sizes, for 50, 100 and 200 tones storage/warehouses the required land areas are 318.62 m², 419.755 m² and 656.32 m² respectively. The land requirements for the warehouse constructions vs land availability for each AC is presented in table 4. Data from the table are showing that all the ACs have enough land size for the requirement of the warehouses.

III DUE DILIGENCE

III.1. Background and Methodology

29. During the impact assessment carried out to all the 20 AC locations as part of screening process with supporting from site engineers of CS1/PIC as well as the CFAVC working teams, with representatives from MAFF-PMU, PDA-PPIU and local authorities visited to all subproject sites and conducted stakeholders consultations meetings with all relevant project focal points from each province. Figure 36 shows all the 20 AC locations during impact screening assessment on 4th week of Oct 2020 for Kampot, 4th week of April 2020 for Takeo, 3rd week of April 2020 for Tboung Khmum and 4th week of November 2019, and land availability confirmation as shown in Annex 1. The findings are concluded that the subproject design will not have any impact on private / community assets, it is within the compound of the AC available land only. Annex 1 does present the confirmed certificates on land tenure with UTM (X and Y) location. The land availability confirmation as shown in Annex 1 are belonged to the ACs shareholders, thus there is no any impact on both IR and IP.

III.2. Finding of Due Diligence

30. During the impact screening assessment took place to all the 20 AC of the 4 provinces on the date as stated in Paragraph 24, and the activities in Figure 36 as well as the clarification

on screening checklist as attached in Annex 7, thus It has been confirmed at the field that the subprojects does not trigger ADB's IR and IP safeguards. The Project is aligned with the improvement of the agricultural competitiveness with the impact reflecting in enhanced productivity, climate resilience, quality and safety testing, value addition and rural household incomes. The Project will have the outcome on productive and resource efficient agribusiness value chains to be developed in the Project areas.

31. The benefits that the ACs are earning from doing their business activities were used to buy land compound for their offices and other facilities. And the land plots which were bought by the AC is put under the name of their representative. According to the AC members or group decision, buying plot of land could not be in the name of the AC. Hard land title will be prepared only in the area under the preparatory plan of the district Land Cadastral office. Within the area, where there is no preparatory plan by the district Cadastral office for land holding surveys, the note for land occupation could be used. In order to get Land title document from the district Cadastral office, after the land was bought by the AC and having document on land sold. The AC is required to prepare another document called land occupation right transfer document to any one of the AC member, e.g. the AC chief.
32. The land occupation right transfer should be supported with list of AC members who agree to give right to the chief to represent them for the AC plot of land. After having these two documents (1. Land sold document and 2. Land transfer right document), the AC should buy the application form, available from the district land cadastral office.
33. The cost per application form is Riels 100,000, after buying the form, the AC should fill in required information in the forms. After the applications forms are ready, should bring back to the District Cadastral office for stamping on the form. And the cost of stamping is charged by the district cadastral office is 4% of the land cost. After paying the stamping cost, the staffs of the Cadastral office will go to the AC to do measurement of the land plot. After measurement done, layout of land plot is available, the AC then required to collate all the document² to the One Window Service to pay another service fee there, the document then should be certified by the District Governor. At this stage the on Land plot document showing the boundary of land plot and the adjacent borders and stamp is to be put on this layout plan, this is called soft land title.
34. All these steps are required long process, it is noted that the District Land Cadastral office will certify on any plot of land, only after all step as described before. According to the PDA would propose to certify the AC land at the level of commune and District authorities, no need to certify by the District Cadastral Office at this stage³. Because this will takes long time, which will affect the project implementation activity.

² 1/ Land sold documents (agreement on buying and sold land between the land owner and the ACs members, 2/ Land transfer right from AC members to the AC chief, 3/ List of AC members giving rights to hold the land by the AC chief, 4/ District Cadastral Application form that was stamped and 5/ Measurement layout land plot by District Cadastral office)

³ It is proposed to have virtual meeting with ADB to clarify this concern

IV INFORMATION DISCLOSURE, CONSULTATION AND PARTICIPATION

IV.1. Information Disclosure Activities Accomplished

35. The Updated PIB, Annex 4 and GRM, Annex 5 are the two main source documents to provide information disclosure for each AC Storage/warehouse subproject. They do present the involvement of relevant project focal points and as well as the local authorities concerns. The approved DDR will be disclosed on ADB and on CFAVC websites. Summary of the DDR in Khmer will be available at the commune offices and at the villages. In addition, corrective action plans, if any, the executive summaries of semi-annual monitoring reports and any DDR, all these documents will also be disclosed under the subprojects AC storage/warehouse, and they will be translated into Khmer. Table 6.1 covering the questions and Answers during each PCM.
36. Each AC location had been carried out a joined consultation with different consultant teams and different purposes, separately the normal practice of social safeguards topic is about both IR and IP if there is any impact, a social safeguards specialist presented to each AC representatives as well as the meeting that the subproject selection criteria stated in the PAM (para 7 & 8) as well as following the LARF is that the AC owner should have their owned land contained with confirmed certificate from specific cadastral office.

Table 6: Public Consultation with representatives of all 20 AC locations

No	Briefing on Consultation carried out at each AC location	Province	Date of consulting
1	Stoeung Trang Senchey- AC	Kampong Cham	26 Nov, 2019 (Morning)
2	SamBou Mean Chey- AC		26 Nov, 2019 (Afternoon)
3	Akpiwat Srok Yoeung - AC		27 Nov, 2019 (Morning)
4	Akpiwat MoulThan Yoeung - AC		27 Nov, 2019 (Afternoon)
5	Ponlork Thmei - AC		28 Nov, 2019 (Morning)
6	Ratanak Pol Roth Samaki - AC	Kampot	On 27 Oct, 2020 (Morning) met with representatives of
7	PreyKraing MeanRith - AC		On 27 Oct, 2020 (Afternoon) met with representatives of
8	Kasikor Samaki Rung Roeung - AC		On 28 Oct, 2020 (morning) met with representatives of
9	Samaki Amatak - AC		On 28 Oct, 2020 (Afternoon) met with representatives of
10	Sen Han Chamrean Phal - AC		On 29 Oct, 2020 (Morning) met with representatives of
11	Samaki Kok - AC	Tboung Khmum	20 Apr, 2020 (Afternoon)
12	Pon NheKrek Rung Roeung - AC		21 Apr 2020 (Morning)
13	Samaki Dombe - AC		22 Apr 2020 (Morning)
14	Dombe Rung Roeung - AC		23 Apr 2020 (Morning)
15	Khdei SangKhoem Kasikor - AC		23 Apr 2020 (Afternoon)
16	Trapeang KraNhuong - AC	Takeo	08 Apr, 2020 (Morning)
17	Samaki Trapeang Kralanh - AC		08 Apr, 2020 (Afternoon)
18	Kampeng Sen Sambou - AC		09 Apr, 2020 (Morning)
19	Sdok Sdom - AC		09 Apr, 2020 (Afternoon)
20	Stoeung Sla Kou - AC		10 Apr, 2020 (Morning)

Note: Each consultation was participated by few representatives of each AC as shown in Figure 36 while the others were from PDA-PPIU and Consultants with average total of 15 Participants

Table 6. 1: Questions Raised by Participants of Each PCM and Answers

No	Questions raised by Participants	Answers from Work Team
1	What is CFAVC going to do?	The Government of Cambodia has undertaken the Climate-Friendly Agribusiness Value Chains Sector Project (CFAVC) (the Project) with financing from the Asian Development Bank (ADB). The Project focuses on improving the competitiveness of the country's agricultural value chain covering four provinces of Cambodia that comprise Kampong Cham, Tboung Khmum, Takeo and Kampot. The outcome of the Project is productive and resource efficient agribusiness value chains developed in the project areas. The project's impact is enhanced productivity, climate resilience, quality and safety, value addition and rural household incomes. The Ministry of Agriculture, Forestry and Fisheries (MAFF) of the Government, in coordination with Ministry of Water Resources and Meteorology (MOWRAM) and Ministry of Rural Development (MRD) are implementing the Project.
2	What can CFAVC provide to our AC?	Not only your AC but 80 ACs are to be selected for project support through construction of Storage/warehouse and the objectives of such support are to: (i) reduce post-harvest losses; (ii) manage the grain or cassava chip materials and its moisture content particularly in the rainy season; (iii) ensure a better price by providing delivery flexibility to processors within the value chain; and (v) encourage processors and buyers to form linkages with cooperatives to stabilize supply and demand.
3	What year will our AC be able to have the subproject (storage/warehouse) ?	It is approximated in around early 2021, 20 warehouses will be constructed, and during Q3 2022 another 35 warehouses will be constructed. The remaining 25 warehouses to be supported by the project will be constructed during Q2 2023
4	Land holding requirements for the constructions warehouses supporting to the ACs?	The AC Storage/warehouses will be constructed within the land compound of the ACs land in the four provinces, and as stated in the PAM subproject selection criteria, saying that the ACs should have at least 1,000 m2 land available or planning to buy similar area. Out of the 20 selected ACs, four of them having land area areas ranging from 604 to 960 m2, which is less than the required land area stated in PAM, however these plot sizes are larger than plot size required by the design. Except one AC having available plot size of 604 m2, but the required land area from the design for this AC is only 320 m2 (50t warehouse)
5	Will the CFAVC involved Stakeholders conduct consultation meeting with the ACs in order to get project support for the warehouses?	The project management role and responsibility for the support to the Agricultural Cooperative storage units has been organized through the Provincial Project Implementation Units (PPIUs). It will coordinate to assist the project training advisers in the development of suitable capacity building programs related to rice, maize, cassava and mango post-harvest management and storage and agribusiness development

6	How many ACs will be selected by the project to be support with the provision of the storage/warehouses ?	80 agricultural cooperatives will be selected for the support with the construction of Storage/warehouse in the for 4 provinces
7	What is the designed size for land of each subproject to be acquired?	Based on engineering design, the land area requirements for different sizes of Storage/warehouse are 320 m2, 420 m2 and 657 m2 for the 50 tone, 100 tone and 200 tone warehouses respectively.
8	what is the purpose of CFAVC on each subproject for our AC?	<p>The Climate-Friendly Agribusiness Value Chains Sector Project (CFAVC) will support the implementation of the government's Agriculture Sector Strategic Development Plan, 2014–2018 and the Industrial Development Policy, 2015–2025 aimed at improving the competitiveness of agricultural value chains in Kampong Cham and Tboung Khmum provinces along the GMS southern economic corridor, and Kampot and Takeo provinces along the south-coastal economic corridor. The CFAVC project has 3 outputs.</p> <p>The project is supported to upgrading agricultural cooperative value chain infrastructure (drying, processing and storage facilities) is aimed at strengthening the agricultural cooperative value chain infrastructure. Because. Currently the drying, storage, and processing facilities at agricultural cooperatives are rudimentary and are highly vulnerable to impacts of climate change. Humidity and high temperatures in storage negatively impacts the quality of the product, and can also encourage the appearance of insects, pests and diseases. In addition to poor post-harvest management, infrequent and unexpected rainfall increases the exposure of harvested crops to humidity, leading to the development of aflatoxins, and resulting in food safety threats to the whole food chain.</p>

Note: In Each PCM, most of the similar question has been raised and focus on subproject selection criteria

IV.2. Subprojects Disclosure and Consultation

37. During each subproject assessment for the AC storage/warehouse, meeting with the PPIU representatives and the ACs shareholders was organized to discuss on social safeguards policy and on the subproject selection criteria. And for the preparation of this DDR, several stakeholders' consultation were carried out to validate the availability of land area in the four provinces for the requirement of the subproject. And the discussion topics during the meetings were focused on (i) providing information about the design and construction works of the AC storage/warehouses and the use of land after construction completion for each subproject. Grievance Redress Mechanism as shown in Annex 4 was presented during the meeting. The participants, which were presented in the meetings were explained on the grievance redress mechanism (GRM) processes and procedures. The cut-off date of April 2020, updated PIB and GRM structure and steps in grievance handling, the lodging and recording of complaints and their timely resolutions including the discloser of information

resulting from any changes during DDR implementation was explained in detail to all the PPIU members and the shareholders of the ACs. The updated PIB (Annex 4) and GRM (Annex 5) brochures were distributed to all 4 provinces during each meeting. The entitlements in the updated PIB have been disclosed to all PDAs and the ACs shareholders. However, full entitlements to the all PPIU members and the AC shareholders were disclosed in Khmer during the consultation.

38. Later during online meeting with the PPIU in the four provinces and the PMU on 04 May 2021, it was advised that for the AC Storage/warehouse subprojects, there is no need to establish the Commune focal point. And the reason of doing so, because there is no land acquired to contribute from farmers, as the storages are located inside the existing compound of the AC shareholder's Land. On 09 December 2020 the Executive agency (EA) MAFF-PMU issued letter to both MOWRAM and MRD PMUs requesting for establishment of GRM focal points to have joined members from three ministries (MAFF, MOWRAM and MRD) subject to solve the environmental and social safeguards covering the whole projects of all Category C subprojects. **Annex 5** shows the nominated letter on GRM establishment.
39. The objective of GRM is to resolve complaints as quickly as possible at the local level through a process of conciliation. It provides clear and transparent procedures for registering complaints and their resolution processes. Each AC member or owner is entitled to lodge complaints regarding any aspect of the preparation and implementation of the DRR without prejudice to their right to file complaints with the Provincial Courts at any point in the process. A well-defined grievance redress and resolution mechanism has already been established to resolve each member grievances and complaints in a timely and satisfactory manner. All AC members have been made fully aware of their rights, and the detailed grievance redress procedures are being publicized through an effective public consultation meeting at each AC location. The Commune Administration Officer will be the focal contact point to receive and record the grievances and complaints. Annex 5 indicates the contacts of GRM focal points.
40. Provincial grievance redress committee (PGRC) was recently established in all 4 target provinces (KPT, TK, TBK and KPC) and 20 subprojects/locations. as well as already functioning since 3rd week of Jul 2021. The detailed explanation of GRM processes and procedures were explained to the stakeholders during the meeting with them. The GRM establishment letters are shown in Annex 5. And from Letter 48 to Letter 67 included all focal person and their contact details.

V INSTITUTIONAL ARRANGEMENTS

V.1. Overall Arrangement

41. The Project will be implemented by MAFF through the Project Management Unit (PMU). And during construction works of the subprojects the PPIUs in the four provinces and the AC board members will work in coordination with the consultant team consisting of the Social Safeguard and Environmental Specialists and the provincial engineers based in the four provinces ensuring that the construction works are to follow safeguard measures as specified in the DDR and in the EMP.

V.2. Cadastral Administration Office

42. The Cadastral Administration Office (CAO) under the Ministry of Land Management, Urban Planning and Construction is responsible for issuing titling documents, including the certificate of land use rights, hard titles and social land concession as part of securing tenure for landless and issuing title documents for the land plots.

V.3. Linkage to the Award of Civil Works Contract with DDR

43. The civil works contracts for AC Storage/warehouse subprojects as addressed in this DDR shall be awarded only after the following conditions are met: The requirements which will pave the way for ADB to issue its "No Objection" to MAFF for the award of civil works contract to the civil works contractor. MAFF and PDA will ensure that there will be no involuntary resettlement impact arising from the construction activities.

VI MONITORING AND REPORTING

44. Implementation of the DDR will require an internal monitoring with support from PIC consultants, but the MAFF subprojects as addressed in this DDR does not involve/have any involuntary resettlement impact and the CS1/PIC social safeguards specialist will monitor the processing of obtaining copies of land confirmation/land title and incorporate all those status and findings incorporating to the safeguards monitoring report included the GRM functioning.

VI.1. Internal Monitoring & Evaluation

45. For the MONITORING AND REPORTING ARRANGEMENTS, all internal monitoring and reporting on the implementation of the DDR will be carried out by the MAFF assigned social safeguards officer and PIC consultant in accordance with the principles agreed in this DDR. The objective of internal monitoring is to measure and report on the progress in the preparation and implementation of the DDR; identify problems and risks if any, and the measures to mitigate them. And Internal monitoring results will be reported to GRM as establish in 4 targeted provinces from commune level to provincial level and court. The status of implementation of the DDR will be incorporated in the quarterly progress report of the Project by PMU for submission to ADB.
46. Indicators which are subjected to integrated internal monitoring are those related to process and immediate outputs and results, as follows:
 - i. Information campaign and consultations with stakeholders;
 - ii. Grievance redress, among others. Relevant indicators have been developed for implementation.

VI.2. Project Management and Implementation Support Consultants

47. Project implementation consultants (PIC) (package: CS1) was already mobilized to support MEF, MAFF, MOWRAM, MRD, and the PMU and PPIUs on Social and Environmental Safeguard monitoring.

VI.3. External Monitoring Agency or Third Party

48. As per DDR findings and confirmations, all 20 Storage/warehouse will be constructed within the AC land compound and no requirement to carrying monitoring work from external party.

VI.4. Pre-Construction Impacts and Mitigation

49. There will be no land acquisition required for the development of the requisite project component facilities. The facilities will be constructed within the existing compound of AC land.
50. The location of the proposed sub-projects and its components will have no impact on any declared protected, conservation or bio-diversity areas. All of the proposed development works will not have any impact on historical, cultural or archeological sites or temples.

VII CONCLUSION AND RECOMMENDATIONS

51. Based on the LARF for subproject selection criteria on storage/warehouse of each AC, stated in Annex 1, para 8, doesn't involve in IR or IP, thus we work on the land availability confirmation of each AC early to avoid of slow processing of report preparation as well as the local GRC establishment, this will be quicker for next subprojects. As per DDR findings and confirmations, all 20 Storage/warehouse will be constructed within the AC land compound and no requirement to carrying monitoring work from external party
52. This DDR covers the new construction works of 20 subprojects (warehouses/storages) in four target provinces (five subprojects each province), Kampot, Takeo, Kampong Cham and Tbong Khmum Provinces.
53. The IR/IP assessment works had involved extensive process as per LARF covering; 1) field reconnaissance from all relevant parties such as engineering team, social and environmental safeguards team and representative from IRC-GDR, 2) public meetings, 3) consultation relevant local authorities and cadastral office, 4) to see the actual locations and information recording. As the results, 20 sub-projects have been classified as IR/IP category C with no IR & IP impact involvement.
54. Policy principles adopted in this project had been fully explained during public consultation meeting. The team has explained that no one will be affected with these subprojects (storage/warehouse) due to the subproject selection criteria stated in the LARF and PAM. And it doesn't require the validation by an independent third party.
55. The CFAVC will construct the storage/warehouse inside the AC compound/area, so there is no any impact on private own land or asset, for more details of the detailed design is in Annex 2.
56. The social safeguards team conducted the screening and couldn't find any impacts caused by storage or warehouse. During the meaningful public consultation the team had explained clearly that this subproject selection criteria will not cause any impact to their own private assets.

57. The process of the meaningful public consultation has been carried out the same as to all 20 subprojects as shown in Table 6. MAFF-PMU, the Executive agency (EA) issued letter on 09 December 2020 requesting for establishment of national GRM focal points. The Local Grievance Redress Mechanism has been established for all subprojects and the local GRM members had been explained by social safeguards expert on how to handle with any complaint raised by villager. This local GRM is designed to cover both environmental and social safeguards issues during the sub-project implementation. Contact details of local GRC members are displayed on the information board of each commune office, as well as the procedure of filing complain was also included in the PIB in local Khmer language, reading out to all participants and shared to each participants during the public consultation. It is also placed on the information board at each target communes office, and the complaint forms are made available at each commune.
58. Both primary and secondary data collection and consultations to all subprojects in the DDR confirmed of no indigenous people or ethnic minority living in that areas. Therefore, no further requirement and action on IP. PIU and PMU with support from safeguards specialist will strictly monitor the construction activities and reporting on any unexpected impact that may occurs and incorporate those data in to Social Safeguard Monitoring Report (SSMR).

59. The GRC, through the SEO, will receive, follow-up and prepare monthly reports regarding all complaints, disputes or questions received about the Project and corresponding actions taken to resolve the issues. The SEO will develop and maintain a database of complaints received related to the Project. The GRC will also use the punitive clauses of the 1996 Law on Environmental Protection and Natural Resources Management in conjunction with MOE to prosecute any offending parties.
60. For a number of land plots as mentioned in the main text and if in case of receiving more formal issuance of land certificates or titles are subject to be received, will be reconfirmed and reported in SSMR. But In case of location changes, social impact assessment and a separate DDR will need to be prepared and sent to ADB for review and approval prior to the start of civil works”.

Annexes

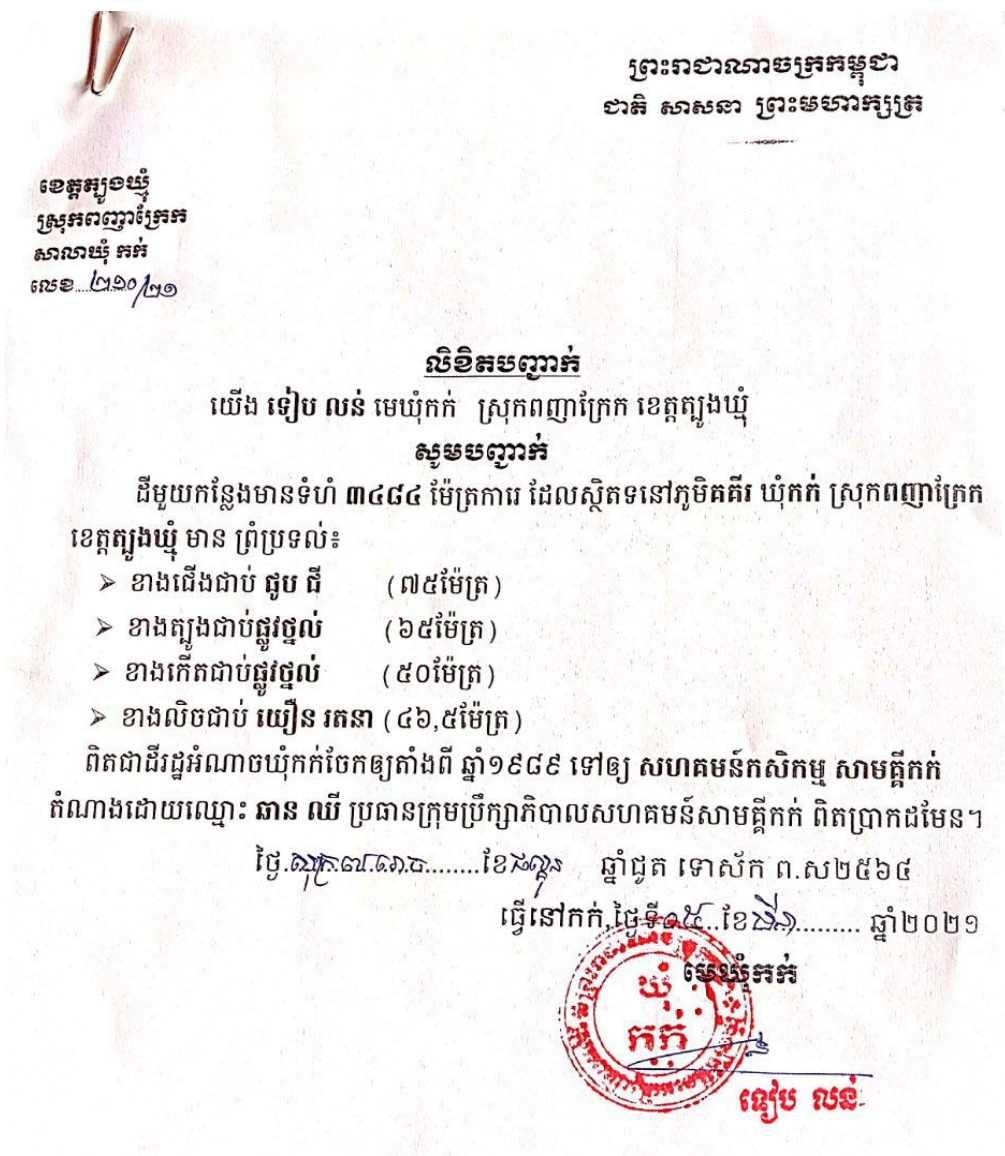
Annex 1. Agricultural Cooperative Land Holding Documents

A. AC Land Holding Documents in Tbong Khmum Provinces

A.1. Kaksekam Samaki Kak AC

- i. The Kak commune authority during 1989 had shared a plot of land of size 1834 m2 to the Samaki Kak AC, see attached letter 1.
- ii. Currently the donated land plot by the commune authority is under the registration process at the District (Ponheakrek district) cadaster office, attached letter 2 is the temporarily land holding document issued by the District Cadastral office for AC as official use.
- iii. The AC members declared the land is belonging the AC represented by the AC chief, see letter 3, AC land transfer agreement.
- iv. Photos 1 are showing the location of the AC land planning for the construction of storage/warehouse.

Letter 1: AC Land confirmation letter

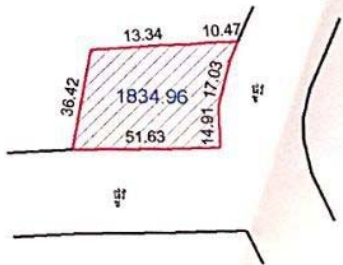


សាលាកម្មត្រួតពិនិត្យដីកម្ពុជា

អចលនទ្រព្យដែលមិនទាន់ចុះបញ្ជីរបស់ឈ្មោះ: សាវណា ភូមិ ភូមិ..... ភូមិ..... ឃុំ/សង្កាត់..... ក្រុង/ស្រុក/ខណ្ឌ.....
 មានលំនៅបច្ចុប្បន្នផ្ទះលេខ..... ផ្លូវ..... ភូមិ..... ឃុំ/សង្កាត់..... ក្រុង/ស្រុក/ខណ្ឌ.....
 រាជធានីខេត្ត..... អត្តសញ្ញាណប័ណ្ណលេខ:..... និងឈ្មោះ:..... ភេទ..... អាយុ..... ឆ្នាំ.....
 សញ្ជាតិ..... ត្រូវជា..... មានលំនៅបច្ចុប្បន្នផ្ទះលេខ:..... ផ្លូវ..... ភូមិ..... ឃុំ/សង្កាត់.....
 ក្រុង/ស្រុក/ខណ្ឌ..... រាជធានីខេត្ត..... អត្តសញ្ញាណប័ណ្ណលេខ:..... ។
 មានទំហំសរុប 1834 ម៉ែត្រក្រឡា ដីស្ថិតនៅភូមិ សាវណា សង្កាត់ ភ្នំពេញ ស្រុក ភ្នំពេញ ខេត្ត ភ្នំពេញ ។

រូបសណ្ឋាន និងប្រវែងជ្រុង

ID	Y	X
p1	1254627.776	587036.461
p2	1254630.247	587036.780
p3	1254629.549	587039.826
p4	1254644.254	587057.926
p5	1254630.021	587054.800
p6	1254630.524	587077.072
p7	1254632.072	587036.955
p8	1254642.487	587038.171
p9	1254631.090	587036.135
p10	1254633.883	587116.575
p11	1254637.200	587113.607
p12	1254636.097	587134.655
p13	1254637.279	587127.930
p14	1254636.735	587124.501
p15	1254630.585	587139.497
p16	1254641.705	587124.521
p17	1254631.364	587128.206
p18	1254631.388	587132.854
p19	1254630.545	587118.091
p20	1254641.635	587128.536
p21	1254629.862	587091.841




រូបថតទីតាំងដី

តារាងគណនាក្រឡាផ្ទៃ និង សំណង់

លរ	គណនាក្រឡាផ្ទៃ	ម៉ែត្រការ៉េ
1	ទំហំផ្ទៃដី	1834.96 ម៉ែត្រការ៉េ
2	ប្រវែងជ្រុងជ្រោយដី	
3	ប្រវែងជ្រុងទី១	

ផែនទីបង្ហាញទីតាំង



លេខ: ០២៧/២១.....
 បានឃើញ និង ឯកភាព
 ថ្ងៃទី ២០ ខែ ឧសភា ឆ្នាំ ២០២១
 ប្រធានក្រុមការងារ

ឆៀប លង់

ថ្ងៃ ២០ ខែ ឧសភា ឆ្នាំ ២០២១
 វាស់វែង និងគ្រួសារ

ជា ម៉ីនណា
 លេខ: ១០២/២១.....
 បានឃើញ និង ឯកភាព
 ថ្ងៃទី ២០ ខែ ឧសភា ឆ្នាំ ២០២១
 ប្រធានការិយាល័យរៀបចំផែនដី នគរបន្ថែមកម្ពុជា សំណង់
 និង ភូមិបាលស្រុក ពញាក្រក


ជា ម៉ីនណា

ព្រះរាជាណាចក្រកម្ពុជា
ជាតិ សាសនា ព្រះមហាក្សត្រ

សិខិតផ្ទេរសិទ្ធិដីសហគមន៍

ខ្ញុំបាទឈ្មោះ នៅ ចន ភេទប្រុស អាយុ ៥៧ឆ្នាំ កាន់អត្តសញ្ញាណប័ណ្ណលេខ២៥០១៣៧៤៣១ ចុះថ្ងៃទី២៩ ខែមីនា ឆ្នាំ២០១៦ ជាតំណាងឲ្យសមាជិកសហគមន៍កសិកម្មសាមគ្គីភ័ក់ បានព្រមព្រៀងផ្ទេរសិទ្ធិកាន់កាប់ដីសហគមន៍មួយកន្លែងដែលមានទីតាំងក្នុងភូមិតតី ឃុំកក់ ស្រុកពញាក្រែក ខេត្តត្បូងឃ្មុំ ដែលមានព្រំប្រទល់

- ខាងត្បូងជាប់នឹង: ផ្លូវថ្នល់ (២៣,៨១ ម៉ែត្រ)
- ខាងជើងជាប់នឹង: ផ្លូវ ដី (៥១,៦៣ ម៉ែត្រ)
- ខាងកើតជាប់នឹង: ផ្លូវថ្នល់ (៣១,៩៤ ម៉ែត្រ)
- ខាងលិចជាប់នឹង: យឿន រចនា (៣៦,៤២ ម៉ែត្រ)

បានធ្វើការផ្ទេរសិទ្ធិកាន់កាប់ដីជូនទៅឈ្មោះ: ឆាន ឈី ភេទប្រុស អាយុ ៥១ឆ្នាំ ជាប្រធានក្រុមប្រឹក្សាភិបាលសហគមន៍កសិកម្មសាមគ្គីភ័ក់ មានទីលំនៅបច្ចុប្បន្នភូមិក្រសោមសត្វ ឃុំកក់ ស្រុកពញាក្រែក ខេត្តត្បូងឃ្មុំ កាន់អត្តសញ្ញាណប័ណ្ណលេខ២៥០១៤១៥០៤ ចុះថ្ងៃទី៣១ ខែមីនា ឆ្នាំ២០១៦។

យើងខ្ញុំជាសមាជិកសហគមន៍កសិកម្មសាមគ្គីភ័ក់ សូមធានាថាប្រសិនបើថ្ងៃក្រោយមានជនណាម្នាក់មកចោទប្រកាន់ថាដីខាងលើជាដីរបស់ខ្លួន យើងខ្ញុំជាសមាជិកសហគមន៍កសិកម្មសាមគ្គីភ័ក់ សូមចេញមុខទទួលខុសត្រូវចំពោះមុខច្បាប់ជាធរមាន។

ក្រែងពុំប្រាកដយើងខ្ញុំទាំងអស់គ្នាសូមផ្តិតមេដៃស្តាំទុកជាការស្តុករកចំពោះមុខច្បាប់ស្រាប់។

ថ្ងៃ ២៩ ខែ ០៣ ឆ្នាំ ២០១៦ ខេត្តត្បូងឃ្មុំ ឆ្នាំ ២០១៦ ត្រីស័ក ព.ស២៥៦៥
កក់, ថ្ងៃទី ២៩ ខែ ០៣ ឆ្នាំ ២០១៦

អ្នកទទួលកម្មសិទ្ធិបន្ត

ឆាន ឈី

សាក្សីទី១


សាន់ សារិន

សាក្សីទី២

ជួន ធី

អ្នកផ្ទេរកម្មសិទ្ធិ

នៅ ចន

បញ្ជាក់លេខ ៤៤១/២១
បានឃើញ និងបញ្ជាក់ថា
ហត្ថលេខាខាងស្តាំនេះពិតជា
លោកមៅ ម៉ែន មេភូមិតតី
នេះពិតជាប្រាកដមែន។
ថ្ងៃ ២៩ ខែ ០៣ ឆ្នាំ ២០១៦ ខេត្តត្បូងឃ្មុំ ត្រីស័ក ព.ស២៥៦៥
កក់, ថ្ងៃទី ២៩ ខែ ០៣ ឆ្នាំ ២០១៦

ឃុំ កក់
ស្រុក ពញាក្រែក ខេត្ត ត្បូងឃ្មុំ


បានឃើញ និងបញ្ជាក់ថា
ស្តាយមេដៃខាងលើនេះពិតជា
ឈ្មោះនៅ ចន និងឈ្មោះ: ឆាន ឈី
ពិតជាបានផ្ទេរកម្មសិទ្ធិពិតប្រាកដមែន។
ថ្ងៃ ២៩ ខែ ០៣ ឆ្នាំ ២០១៦ ខេត្តត្បូងឃ្មុំ ត្រីស័ក ព.ស២៥៦៥
តតី, ថ្ងៃទី ២៩ ខែ ០៣ ឆ្នាំ ២០១៦
មេភូមិតតី

មៅ ម៉ែន

Photo 1: AC Land locations



A.2. Pon NheKrek Rung Roeung – AC

- i. The Pon Nhekrek Rung Roeung AC bought land from Mr. Khun In with land size of 2100 m2, width of 20m x and length of 105 m, see attached letter 4.
- ii. Later on the AC submitted Application for registration of the plot size in order to obtain hard land title as shown in letter 5 .
- iii. Currently the AC land plot is under the registration process at the District (Ponhekrek district) cadaster office, the attached figure 1 is the temporarily land holding document issued by the District Cadastral office for AC as official use.
- iv. Photos 2 showing the location of the AC land planning for the construction of storage/warehouse under the CFAVC project support.

Letter 4: AC Land transaction agreement

ព្រះរាជាណាចក្រកម្ពុជា
ជាតិ សាសនា ព្រះមហាក្សត្រ
លិខិតលក់ដី

ខ្ញុំបាទ/ខាងខ្ញុំឈ្មោះ: ហួន វិសន្ទ ភេទ: ប្រុស កើតថ្ងៃទី ០៧ ខែ ០៧ ឆ្នាំ ១៩៦៧ សញ្ជាតិ: ខ្មែរ ជនជាតិ: ខ្មែរ
 និងឈ្មោះ: វីរ សុខុម ភេទ: ប្រុស កើតថ្ងៃទី ០៧ ខែ ០៧ ឆ្នាំ ១៩៦៧ សញ្ជាតិ: ខ្មែរ ជនជាតិ: ខ្មែរ
 បច្ចុប្បន្ននៅភូមិ: ខ្សា ឃុំ: ស្រែចម្ការ ស្រុក: ព្រៃវែង ខេត្ត: ស្វាយរៀង
 អត្តសញ្ញាណប័ណ្ណ ឬ សៀវភៅគ្រួសារលេខ: ០៦០៤៣៣៤៤ ចុះថ្ងៃទី ១១ ខែ ០៧ ឆ្នាំ ២០០២
 បានប្រមូលដីស្រែចម្ការ: ២០ ហិកតា មានទំហំ ២០ x ១០៥ ម៉ែត្រ និងមានព្រំប្រទល់
 ខាងជើងទល់នឹង: វីរ សុខុម ខាងត្បូងទល់នឹង: ស៊ីវ
 ខាងកើតទល់នឹង: វីរ សុខុម ខាងលិចទល់នឹង: ហួន វិសន្ទ
 ដែលស្ថិតនៅភូមិ: ខ្សា ឃុំ: ស្រែចម្ការ ស្រុក: ព្រៃវែង ខេត្ត: ស្វាយរៀង
 ហោយទៅ: សហគមន៍ស្រែចម្ការព្រៃវែង
 និងឈ្មោះ: ភេទ: កើតថ្ងៃទី: ខែ: ឆ្នាំ: សញ្ជាតិ: ជនជាតិ:
 ជាទ្រព្យ: សហគមន៍ស្រែចម្ការព្រៃវែង ឃុំ: ស្រែចម្ការ ស្រុក: ព្រៃវែង ខេត្ត: ស្វាយរៀង
 អត្តសញ្ញាណប័ណ្ណ ឬ សៀវភៅគ្រួសារលេខ: ចុះថ្ងៃទី: ខែ: ឆ្នាំ:
 ដើម្បីកាន់កាប់បច្ចុប្បន្នថ្ងៃទី ២១ ខែ ០៧ ឆ្នាំ ២០២០ នេះតទៅ។ ក្នុងកម្រៃប្រមូល
 សរសេរជាអក្សរ ()
 យើងខ្ញុំជាការិយាល័យស្រែចម្ការព្រៃវែងខេត្តស្វាយរៀង បានទទួលបានការអនុញ្ញាតពីអាជ្ញាធរស្រែចម្ការ ឬ តំណាងដីខាងលើនេះ យើងខ្ញុំជាការិយាល័យស្រែចម្ការ
 ទទួលខុសត្រូវចំពោះមុខច្បាប់។ ដើម្បីបញ្ជាក់ការលក់ដីដូចមានស្នាមស្រមៃដៃស្តាំទុកជាចំណាំ។
 ថ្ងៃ: ខែ: ឆ្នាំ: ព.ស.
 ស្នាមមេដៃដីដីដី ត្រូវនិងថ្ងៃទី: ខែ: ឆ្នាំ:
 ស្នាមមេដៃអ្នកទិញ ស្នាមមេដៃអ្នកលក់

សាក្សីទី១: ហួន វិសន្ទ សាក្សីទី២: វីរ សុខុម សាក្សីទី៣: ស៊ីវ (ជាតំណាងសហគមន៍) សាក្សីទី៤: ហួន វិសន្ទ សាក្សីទី៥: វីរ សុខុម

លេខ ១១១៧/២០
 បានឃើញ និងបញ្ជាក់ថាហត្ថខេខា
 ខាងលើពិតជាបស់លោក ស.វ.វ.
 មេភូមិ: ខ្សា ប្រាកដមែន
 ថ្ងៃ: ១១ ខែ ០៧ ឆ្នាំ ២០២០
 ថ្ងៃ: ២១ ខែ ០៧ ឆ្នាំ ២០២០
 បានឃើញ និងដឹង
 ថ្ងៃ: ១១ ខែ ០៧ ឆ្នាំ ២០២០
 ត្រូវនិងថ្ងៃទី: ២១ ខែ ០៧ ឆ្នាំ ២០២០
 មេភូមិ: ខ្សា
 មេភូមិ: ខ្សា

ស្រី វី

2021.03.07 14:08

ព្រះរាជាណាចក្រកម្ពុជា
ជាតិ សាសនា ព្រះមហាក្សត្រ

ការស្នើសុំកាន់កាប់មេសទ្រព្យ/ដីដែលមិនទាន់ចុះបញ្ជី

ខ្ញុំបាទ/ខាងខ្ញុំ ជា ព្រះបិតា ព្រះប្រុស រាយ ៣៣ ឆ្នាំ សញ្ជាតិ ខ្មែរ ជនជាតិ ខ្មែរ
 អត្តសញ្ញាណប័ណ្ណលេខ ២៩០១៩៩១៤៩ ក្នុងថ្ងៃ ២៧ ខែ មេសា ឆ្នាំ ២០១៦
 ទីលំនៅបច្ចុប្បន្ន ភូមិ ឃុំ កោនកាង ស្រុក ពញាឃ្លែក ខេត្ត ក្បូងកែវ
 និងលេខៈ អាទ រាយ ឆ្នាំ សញ្ជាតិ ជនជាតិ
 អត្តសញ្ញាណប័ណ្ណលេខ ក្នុងថ្ងៃ ខែ ឆ្នាំ
 ទីលំនៅបច្ចុប្បន្ន ភូមិ ឃុំ ស្រុក ខេត្ត

សុំដោះស្រាយ
លោកអគ្គិបាល នៃគណៈអភិបាលស្រុក ពញាឃ្លែក

ការយះ លោក/លោកស្រី មេភូមិ ឡ
លោក/លោកស្រី មេឃុំ កោនកាង

កម្មវត្ថុ សំណើសុំសិទ្ធិកាន់កាប់មេសទ្រព្យ/ដី ដែលមិនទាន់ចុះបញ្ជីប្រភេទ **ដីសហគមន៍កសិកម្មពញាឃ្លែក(ខៀវ)**
 ដោយ(១) ការលក់ច្បាប់ដោះដូរ (២) ការទទួលបានអំណោយ (៣) សន្តិកម្ម (៤) ប្រធានកម្ម
 ដីដែលបានកាន់កាប់ក្នុងកម្មវត្ថុនេះមិនទាន់ចុះបញ្ជី/ខាងខ្ញុំស្នើសុំសិទ្ធិកាន់កាប់មេសទ្រព្យ/ដីដែលមិនទាន់ចុះបញ្ជី
 ប្រភេទដី៖ **សហគមន៍កសិកម្ម** រោងទំលាក់ប្រពេណសរុប ២០៥៨,៣ ម៉ែត្រក្រឡាស្ថិតនៅភូមិ ឡ
 ឃុំ កោនកាង ស្រុក ពញាឃ្លែក ខេត្ត ក្បូងកែវ ដែលមានប្រភេទដី៖
 - ខាងជើងមជ្ឈិម រ៉ឹម យ៉ាង ៣៧៧ម៉ែត្រ ឆ្នាំ
 - ខាងកើតមជ្ឈិម រ៉ឹម កែប ខាងលិចមជ្ឈិម ឆ្នាំ

ខ្ញុំបាទ/ខាងខ្ញុំ បានកាន់កាប់ដីប្រើប្រាស់មេសទ្រព្យ/ដីដែលមិនទាន់ចុះបញ្ជីនេះចាប់ពីឆ្នាំ ២០២០ មកដល់បច្ចុប្បន្ន
 ដែលបានមកពី ទិញ ។

អាស្រ័យលោកនេះ សូមលោកអភិបាល មេត្តាពិនិត្យ និងសម្រេចលើការស្នើសុំសិទ្ធិកាន់កាប់មេសទ្រព្យ/ដីដែលមិនទាន់ចុះបញ្ជីនេះដោយក្តីអរគុណ ។
 ខ្ញុំបាទ/ខាងខ្ញុំ សូមសម្រេច អនុវត្តតាមការណែនាំ និងបទបញ្ជាផ្សេងៗដែលពាក់ព័ន្ធ ។

ស្តាប់បង្គាប់ខ្មែរក្រហម ធ្វើនៅថ្ងៃទី ០៣ ខែ សីហា ឆ្នាំ២០២០



ព្រះបិតា
លេខ៤៩៣/២០
បានបើក និងឯកភាព

ប្រាសចលនាទ្រព្យ/ដីដែលមិនទាន់ចុះបញ្ជីខាងលើ
 ពិតជាបានដិតដេញដោលដោយមេឃុំប្រាកដមែន
 ថ្ងៃសុក្រ ១៣ ខែ សីហា ឆ្នាំ ២០២០
 ធ្វើនៅថ្ងៃទី ០៣ ខែ សីហា ឆ្នាំ ២០២០



លេខ ២៤៦/២០
បានបើក និងឯកភាព

លើការស្នើសុំកាន់កាប់មេសទ្រព្យ/ដីខាងលើនេះ ។
 ក្នុងករណី មានការប្តឹង ឆ្នាំ ២០២០ ឆ្នាំ ២៤៦/២០
 ធ្វើនៅថ្ងៃទី ០១ ខែ សីហា ឆ្នាំ ២០២០



លី សុភាសិន



ហ៊ុន ម៉ី
បានបើក និងទទួលបន្ទុក
ថ្ងៃសុក្រ ១៣ ខែ សីហា ឆ្នាំ ២០២០
ធ្វើនៅថ្ងៃទី ០៣ ខែ សីហា ឆ្នាំ ២០២០

មេភូមិ ឡ



សន រ៉ឹ

Figure 1: AC Land Holding certificate



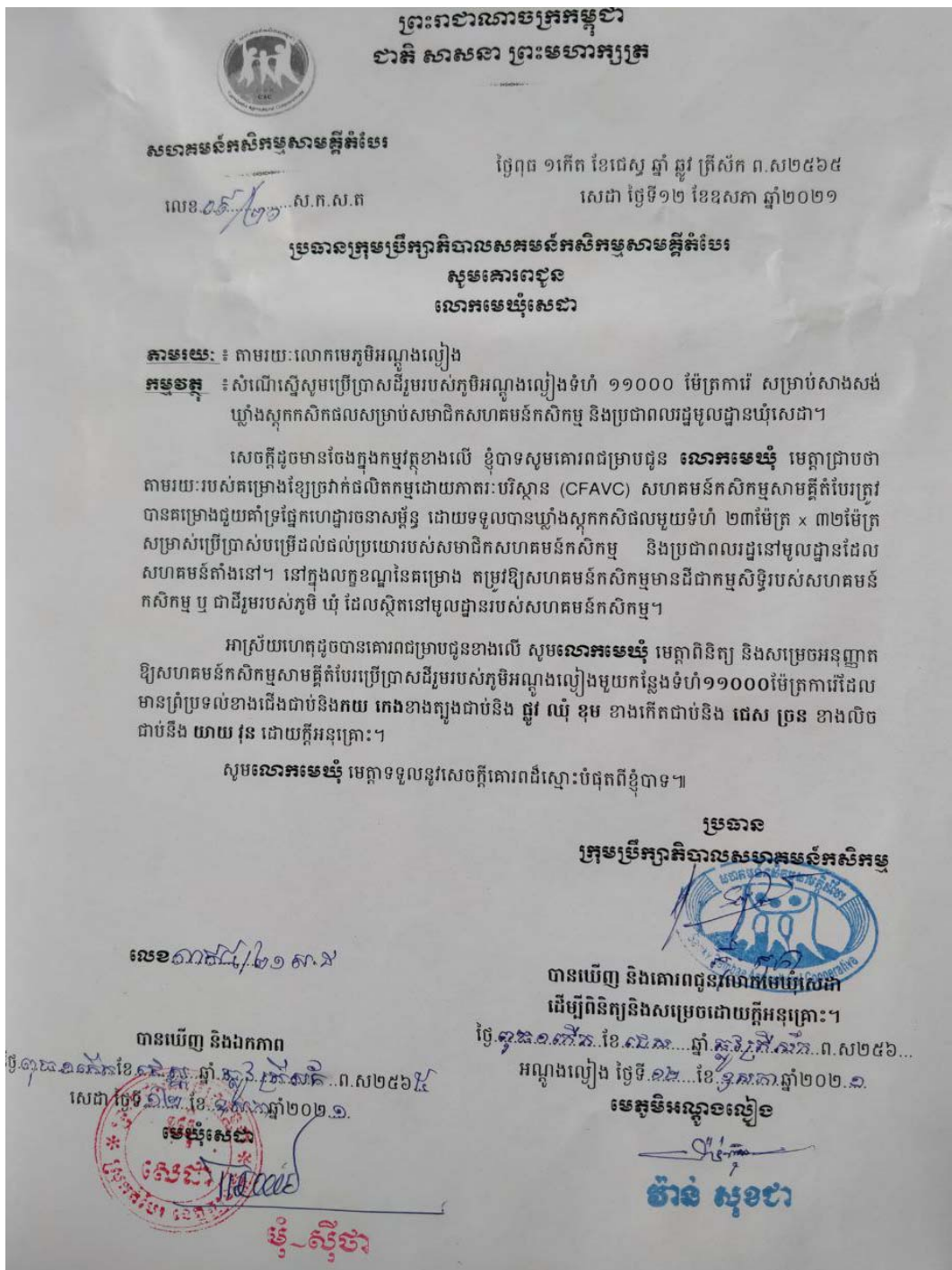
Photo 2: AC Land Locations



A.3. Samaki Dombe – AC

- i. The Chief of the board of director of Samaki Dambae AC requested the Commune council of Seda commune to use the public village land on the area 11 000 m2 for the construction of warehouse supported by the project. The commune council agreed with the request as shown in the attached letter 6, 6.1 and 6.2
- ii. Photos 3 showing the location of the AC land planning for the construction of storage/warehouse.

Letter 6: Commune confirmation letter for the AC land



ព្រះរាជាណាចក្រកម្ពុជា



ព្រះរាជាណាចក្រកម្ពុជា
ជាតិ សាសនា ព្រះមហាក្សត្រ

សហគមន៍កសិកម្មសាមគ្គីភ័យ

លេខ ០៩ /២១ សកសត

ថ្ងៃពុធ ២២ រោច ខែ ស្រាពណ៍ ឆ្នាំឆ្លូវ ត្រីស័ក ព.ស ២៥៦០

ថ្ងៃទី ២៥ ខែ សីហា ឆ្នាំ ២០២១

សហគមន៍កសិកម្ម សាមគ្គីភ័យ

ជម្រាបជូន

លោកមេឃុំសេដា

កម្មវត្ថុ: ស្តីពីគម្រោងស្នើសុំដីសាធារណៈរបស់រដ្ឋទំហំ (11000 ម៉ែត្រការ៉េ) ចំនួនមួយកន្លែងត្រង់ចំណុច UTM មាននិយាមកាលេខ 48P : X,599542 , Y,1336187 ដីសាធារណៈរបស់រដ្ឋ មួយកន្លែង ដែល ភូមិ អណ្តូងលៀង ឃុំសេដា ស្រុកតំបែរ ខេត្តក្បូងឃ្មុំ ដើម្បីសាងសង់ឃ្លាំងដំឡូងមីរបស់សហគមន៍ ។

ន័យដូចមានចែងក្នុងកម្មវត្ថុខាងលើ ខ្ញុំសូមជម្រាបជូន លោកមេឃុំ ជូនជ្រាបថា៖ ដោយតម្រូវការចាំបាច់ របស់គម្រោងខ្សែច្រវាក់ផលិតកម្មប្រកបដោយភាពបរិស្ថាន និងយោងតាមការពិភាក្សាជាមួយលោកមេឃុំ និងអ្នក ពាក់ព័ន្ធផ្សេងទៀតកាលពីថ្ងៃទី ២៤ ខែកក្កដា ឆ្នាំ ២០២១ ស្តីពីគម្រោងស្នើសុំដីសាធារណៈរបស់រដ្ឋ ទំហំ 11000 ម៉ែត្រការ៉េ ចំនួនមួយកន្លែងត្រង់ចំណុច UTM មាននិយាមកាលេខ 48P : X,599542 , Y,1336187 ដីសាធារណៈ របស់រដ្ឋ ដើម្បីសាងសង់ឃ្លាំងដំឡូងមី របស់សហគមន៍ សម្រាប់ឲ្យសហគមន៍កសិកម្មសាមគ្គីភ័យ ជាអ្នកប្រើប្រាស់ និងគ្រប់គ្រង។

អាស្រ័យដូចបានជម្រាបជូនខាងលើ សូម លោកមេឃុំ ជួយដោះស្រាយផ្តល់ដីជូនតាមការស្នើសុំខាងលើ ដោយក្តីអនុគ្រោះ។

សូម លោកមេឃុំ ទទួលនូវការគោរពរាប់អានដ៏ស្មោះអំពីខ្ញុំ។

ប្រធានសហគមន៍កសិកម្ម សាមគ្គីភ័យ



- បម្រុងជូន:
- សាលាស្រុកតំបែរ
 - ដើម្បីជូនជ្រាប
 - ឯកសារ-កាលប្បវត្តិ

ព្រះរាជណាមក្រកម្ពុជា
ជាតិ សាសនា ព្រះមហាក្សត្រ

ខេត្តក្រចេះ

ស្រុកតំបែរ

រដ្ឋបាលឃុំសេដា

លេខ ៧៤១/២១.ស.ជ

ថ្ងៃចេញ ២០/០៩/២១ ព្រះរាជណាមក្រកម្ពុជា ប្រ.លកណ ស២៥៦៥
សេដា ថ្ងៃទី ២៥ ខែ សីហា ឆ្នាំ ២០២១

មេឃុំសេដា

សូមគោរពជូន

ប្រធានសហគមន៍កសិកម្ម សាមគ្គីតំបែរ

កម្មវត្ថុ ៖ ស្តីពីគម្រងស្នើសុំដីសាធារណៈរបស់រដ្ឋទំហំ 11000 ម៉ែត្រការ៉េ ចំនួនមួយកន្លែង ស្ថិតនៅភូមិ
អណ្តូងល្បែង ឃុំសេដា ស្រុកតំបែរ ខេត្តក្រចេះ ដើម្បីសាងសង់ឃ្នាំងដំឡូងមី របស់សហគមន៍ ។

យោង ៖ លិខិតលេខ ០៩/២១ សកសត ចុះថ្ងៃទី២៥ខែសីហាឆ្នាំ២០២១ របស់សហគមន៍កសិកម្មសាមគ្គីតំ
បែរ។

ក្នុងនាមរាជរដ្ឋាភិបាល និងយោងខាងលើ ខ្ញុំបាទសូមគោរពជម្រាបជូន **លោកប្រធាន** សហគមន៍
មេត្តាជ្រាបថា ៖ រដ្ឋបាលឃុំសេដាបានទទួលរួចហើយនូវលិខិតលេខ ០៩/២១សកសតចុះថ្ងៃទី២៥ ខែសីហា ឆ្នាំ
២០២១ របស់សហគមន៍កសិកម្មសាមគ្គីតំបែរ ស្តីពីគម្រងស្នើសុំដីសាធារណៈរបស់រដ្ឋទំហំ 11000 ម៉ែត្រការ៉េ)
ចំនួនមួយកន្លែងត្រង់ចំណុច UTM មាននិយាមកាលេខ 48P : X,599542 , Y,1336187 ដែលស្ថិតនៅក្នុង ភូមិ
អណ្តូងល្បែងឃុំសេដាស្រុកតំបែរ ខេត្តក្រចេះ ដើម្បីសាងសង់ឃ្នាំងដំឡូងមីរបស់សហគមន៍កសិកម្មសាមគ្គីតំបែរ ។

ដោយតម្រូវការចាំបាច់របស់គម្រោងខ្សែច្រវាក់ផលិតកម្មប្រកបដោយភាពរហ័ស និងយោងតាម
ការពិភាក្សាជាមួយមន្ត្រីជំនាញរបស់ឃុំ ព្រមទាំងអ្នកពាក់ព័ន្ធរួចហើយនោះ រដ្ឋបាលឃុំសេដា សូមឯកភាព និង
បានព្រមព្រៀងប្រគល់ដីចំនួនមួយកន្លែងដែលមានទំហំ(11000ម៉ែត្រការ៉េ) ស្ថិតនៅភូមិអណ្តូងល្បែង ឃុំសេដា
ស្រុកតំបែរ ខេត្តក្រចេះ ជូនលោកប្រធានសហគមន៍ ដើម្បីចាត់ចែងសាងសង់ឃ្នាំងដំឡូងមី របស់សហគមន៍ តាម
ការគួរ។

អាស្រ័យដូចបានជម្រាបជូនខាងលើ សូម **លោកប្រធាន** មេត្តាទទួលជ្រាប។
សូម លោកប្រធាន មេត្តាទទួលនូវការគោរពដ៏ខ្ពង់ខ្ពស់អំពីខ្ញុំ។

ចម្លងជូន៖
សាលាស្រុកតំបែរ
ដើម្បីជូនជ្រាប
ឯកសារកាលប្បវត្តិ

មេឃុំសេដា


ម៉ឺន ស៊ីថា

Photo 3: Photos showing the locations of AC land



A.4. Dombe Rung Roeung – AC

- i. The village chiefs from three villages where the AC members are coming from, requested to the Dambae commune chief for land plot for the construction of the AC warehouse, the application letter is shown in the attached letter 7
- ii. The Dombe Rung Roeung commune Chief agreed with the request of the three village chiefs for the Dombae Rung Roeung AC to use the public land of the Trapeang Roessei village on the area of 6738.25 m² for the construction of AC warehouse, and the application letter is shown in letter 8, 8.1 and 8.2.
- iii. The local authority represented by the village and commune chiefs confirm that the plot of land is to be served for the AC activities.
- iv. Photos 5 showing the location of the AC land planning for the construction of storage/warehouse under the CFAVC project support.

ព្រះរាជាណាចក្រកម្ពុជា
ជាតិ សាសនា ព្រះមហាក្សត្រ
ការសុំបើកទីតាំង ធ្វើប្លង់សហគមន៍

ខ្ញុំបាទ/ខ្ញុំ សហគមន៍តំបែររៀងមាន៨ភូមិ មានភូមិកោះ: ភូមិត្រពាំង
 ឫស្សី ភូមិជ្រៃត្នក ភូមិខ្នាយ ស្វាយពពស់ ។

សូមគោរពជូន
 លោកមេឃុំតំបែរ ជាទីគោរព សូមទាននូវប្រាប់

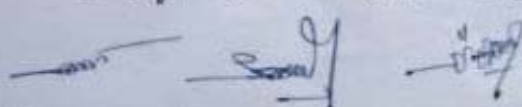
តាមរយៈ: លោកមេភូមិទាំងបីភូមិជ្រៃត្នក ភូមិត្រពាំងឫស្សី ភូមិកោះ:


កម្មវត្ថុ : សំណើសុំបើកទីតាំងធ្វើប្លង់សហគមន៍ ដែលមានផ្ទៃដី៦ ៧៣៨.២៥m²។
 ខាងកើតជាប់ផ្លូវ ខាងលិចជាប់ ហ៊ុន ឡើង ខាងជើងជាប់ ហ៊ុន ឡើង ខាង
 ត្បូងជាប់ ស៊ុន រិន ។

អាស្រ័យហេតុនេះ ដើម្បីសម្រួលសុំច្បាប់ធ្វើប្លង់ ខាងខ្ញុំខ្ញុំបាទ សុំមេត្តា
 ទទួលនៅសេចក្តីគោរពដោយក្តីអនុគ្រោះ។

ធ្វើនៅថ្ងៃទី ០៥ ខែមីនា ឆ្នាំ២០២១

បានឃើញនិងឯកភាព លោកមេភូមិជ្រៃត្នក មេភូមិកោះ: មេភូមិត្រពាំងឫស្សី
 ជាមួយមេភូមិទាំងបី


 ខ្ញុំ. សននី . តឹកវី . ឆ្លើត . សននី . ឡើង


 ជ្រៃត្នក



ព្រះរាជាណាចក្រកម្ពុជា
ជាតិ សាសនា ព្រះមហាក្សត្រ

សហគមន៍កសិកម្មតំបែរទៀន

លេខ.....ស.ក.ត.រ

ថ្ងៃ.....ខែ.....ឆ្នាំ.....ស.ក. ព.ស.២៥៦.....

តំបែរ ថ្ងៃទី.....ខែ.....ឆ្នាំ២០២១

ប្រទានក្រុមប្រឹក្សាភិបាលសហគមន៍កសិកម្មតំបែរទៀន

សូមគោរពជូន

លោកមេឃុំតំបែរ

តាមរយៈ : តាមរយៈលោកមេភូមិត្រពាំងឫស្សី

កម្មវត្ថុ : សំណើស្នើសុំប្រើប្រាស់ដីរួមរបស់ភូមិត្រពាំងឫស្សីទំហំ ៦៧៣៨,២៥២^៥ សម្រាប់
សាងសង់ប្លង់ស្តុកកសិកម្មសម្រាប់សមាជិកសហគមន៍កសិកម្ម និងប្រជាពលរដ្ឋមូលដ្ឋានឃុំតំបែរ។

សេចក្តីជូនមានចែងក្នុងកម្មវត្ថុខាងលើ ខ្ញុំបាទសូមគោរពជូន លោកមេឃុំ មេក្រាប្រាប់តា
តាមរយៈរបស់គម្រោងខ្សែច្រវាក់ចំណីកម្មដោយភាគរៈបរិស្ថាន (CFAVC) សហគមន៍កសិកម្មតំបែររងរៀងត្រូវ
បានគម្រោងជួយគាំទ្រផ្នែកហេដ្ឋារចនាសម្ព័ន្ធ ដោយទទួលបានប្លង់ស្តុកកសិកម្មមួយទំហំ ១៨ម៉ែត្រ x ២៥ម៉ែត្រ
សម្រាប់ប្រើប្រាស់បម្រើដល់ប្រយោជន៍របស់សមាជិកសហគមន៍កសិកម្ម និងប្រជាពលរដ្ឋនៅមូលដ្ឋានដែល
សហគមន៍តាំងនៅ។ នៅក្នុងលក្ខខណ្ឌនៃគម្រោង តម្រូវឱ្យសហគមន៍កសិកម្មមានដីជាកម្មសិទ្ធិរបស់សហគមន៍
កសិកម្ម ឬ ជាដីរួមរបស់ភូមិ ឃុំ ដែលស្ថិតនៅមូលដ្ឋានរបស់សហគមន៍កសិកម្ម។

អាស្រ័យហេតុជូនបានគោរពជូនខាងលើ សូមលោកមេឃុំ មេក្រាពិនិត្យ និងសម្រេចអនុញ្ញាត
ឱ្យសហគមន៍កសិកម្មតំបែររងរៀងប្រើប្រាស់ដីរួមរបស់ភូមិត្រពាំងឫស្សីម្តងទំហំ ៦៧៣៨,២៥២^៥
ដែលមានព្រំប្រទល់ខាងជើងជាប់នឹង ឃុំ.....ខាងត្បូងជាប់នឹង ឃុំ.....
ខាងកើតជាប់នឹង ឃុំ..... ខាងលិចជាប់នឹង ឃុំ..... ដោយក្តីអនុគ្រោះ។

សូមលោកមេឃុំ មេក្រាទទួលខុសត្រូវសេចក្តីគោរពដីស្មោះបំផុតពីខ្ញុំបាទ។

ប្រទាន
ក្រុមប្រឹក្សាភិបាលសហគមន៍កសិកម្ម



បានឃើញ និងគោរពជូនលោកមេឃុំតំបែរ
ដើម្បីពិនិត្យនិងសម្រេចដោយក្តីអនុគ្រោះ។

ថ្ងៃ.....ខែ.....ឆ្នាំ.....ស.ក. ព.ស.២៥៦.....

អណ្តូងល្បែង ថ្ងៃទី.....ខែ.....ឆ្នាំ២០២១.....

មេភូមិត្រពាំងឫស្សី

(Signature)
សាល ត្រីម

បានឃើញ និងឯកភាព

ថ្ងៃ.....ខែ.....ឆ្នាំ.....ស.ក. ព.ស.២៥៦.....

តំបែរ ថ្ងៃទី.....ខែ.....ឆ្នាំ២០២១.....

លោកមេឃុំតំបែរ
(Signature)
ល្វើង ជាន

Letter 8. 1: AC land use confirmed Letter to Commune Authority

ព្រះរាជាណាចក្រកម្ពុជា
ជាតិ សាសនា ព្រះមហាក្សត្រ

សហគមន៍កសិកម្ម តំបែររៀង
លេខ. ១១. ៣៧៧៧

រៀងរៀងស្រែក្តី..... ត្រីស័ក ៧២៥៦៥
តំបែរ, ថ្ងៃទី ១៤ ខែ ឧសភា ឆ្នាំ ២០២១

សហគមន៍កសិកម្ម តំបែររៀង
ជម្រាបជូន
លោក មេឃុំ តំបែរ

កម្មវត្ថុ: ស្តីពីគម្រោងស្នើសុំដីសាធារណៈរបស់រដ្ឋទំហំ (673825 ម៉ែត្រការ៉េ) ចំនួនមួយកន្លែងក្នុងត្រង់ចំណុច UTM មាន និយាមកាលេខ 48P : X,592923 , Y,133220 ដីសាធារណៈរបស់រដ្ឋ មួយកន្លែង ដែលស្ថិតនៅក្នុង ភូមិ ត្រពាំងឫស្សី ឃុំតំបែរ ស្រុកតំបែរ ខេត្តត្បូងឃ្មុំ ដើម្បីសាងសង់យូធីស្រូវចំណីសហគមន៍ ។

នយោបាយមានចែងក្នុងកម្មវត្ថុខាងលើ ខ្ញុំសូមជម្រាបជូន លោកមេឃុំ ជូនដំណឹងដោយតម្រូវការចាំបាច់ របស់គម្រោងខ្សែប្រាក់កំណើតកម្មវត្ថុរបស់រដ្ឋដោយភាគរៈបរិស្ថាន និងយោងតាមការពិភាក្សាជាមួយលោកមេឃុំ និងអ្នក ពាក់ព័ន្ធផ្សេងទៀតកាលពីថ្ងៃទី ០១ ខែកក្កដា ឆ្នាំ ២០២១ ស្តីពីគម្រោងស្នើសុំដីសាធារណៈរបស់រដ្ឋទំហំ 673825 ម៉ែត្រការ៉េ ចំនួនមួយកន្លែងក្នុងត្រង់ចំណុច UTM មាននិយាមកាលេខ 48P : X,592923 , Y,133220 ដីសាធារណៈ របស់រដ្ឋ ដើម្បីសាងសង់យូធីស្រូវចំណីសហគមន៍ សម្រាប់ឱ្យសហគមន៍កសិកម្មតំបែររៀងជាអ្នកប្រើប្រាស់ និង គ្រប់គ្រង។


អាស្រ័យផ្តុចបានជម្រាបជូនខាងលើ សូម លោកមេឃុំ ជួយដោះស្រាយផ្តល់ដីជូនតាមការស្នើសុំខាងលើ ដោយក្តីអនុគ្រោះ។

សូម លោកមេឃុំ ទទួលនូវការគោរពរាប់អានដ៏ស្មោះអំពីខ្ញុំ។

ប្រធានសហគមន៍កសិកម្ម តំបែររៀង

បន្តបន្ទាប់:

- សាលាស្រុកតំបែរ
- ដើម្បីជូនគ្រប់
- ឯកសារ-កាលប្បវត្តិ



ព្រះរាជាណាចក្រកម្ពុជា
ជាតិ សាសនា ព្រះមហាក្សត្រ

ខេត្តក្រចេះ
ស្រុកតំបែរ
រដ្ឋបាលឃុំតំបែរ

ថ្ងៃ/ខែ/ឆ្នាំ ១៧/០៩/២០២១ ឆ្នាំ ក្រឹតស័ក ៧២៥៦៥
តំបែរ ថ្ងៃទី ២៤ ខែ កញ្ញា ឆ្នាំ ២០២១

លេខ ១៧៧/២០២១

ប្រធានសហគមន៍កសិកម្ម តំបែរ
សូមគោរពជូន

ប្រធានសហគមន៍កសិកម្ម តំបែររៀង

កម្មវត្ថុ : ស្តីពីគម្រោងស្នើសុំដីសាធារណៈរបស់រដ្ឋទំហំ ៦៧៣៨២៥ ម៉ែត្រការ៉េ ចំនួនមួយកន្លែង ស្ថិតនៅភូមិ ត្រពាំងឫស្សី ឃុំតំបែរ ស្រុកតំបែរ ដើម្បីសាងសង់ឃ្លាំងស្រូវចំណីសហគមន៍ ។

យោង : លិខិតលេខ ចុះថ្ងៃទី ១៧ ខែ មិថុនា ឆ្នាំ ២០២១ របស់សហគមន៍កសិកម្មតំបែររៀង ។

តបតាមកម្មវត្ថុ និងយោងខាងលើ ខ្ញុំបាទសូមគោរពជម្រាបជូន លោកប្រធាន សហគមន៍ មេត្តាជ្រាបថា ៖ រដ្ឋបាលឃុំតំបែរបានទទួលរួចហើយនូវលិខិតលេខ ចុះថ្ងៃទី ១៧ ខែ មិថុនា ឆ្នាំ ២០២១ របស់សហគមន៍កសិកម្មតំបែររៀងស្នើសុំដីសាធារណៈរបស់រដ្ឋទំហំ (៦៧៣៨២៥ ម៉ែត្រការ៉េ) ចំនួន មួយកន្លែងត្រង់ចំណុច UTM មាននិយាមកាលេខ ៤៨P : X,592923 , Y,133220 ដែលស្ថិតនៅក្នុង ភូមិត្រពាំងឫស្សី ឃុំតំបែរ ស្រុកតំបែរ ខេត្តក្រចេះ ដើម្បីសាងសង់ឃ្លាំងស្រូវចំណីសហគមន៍ ។

ដោយតម្រូវកាត់ចាត់របស់គម្រោងខ្សែច្រវ៉ាក់ផលិតកម្មប្រកបដោយភាពរហ័ស និងយោងតាម ការពិភាក្សាជាមួយមន្ត្រីជំនាញរបស់ឃុំ ព្រមទាំងអ្នកពាក់ព័ន្ធរួចហើយនោះ រដ្ឋបាលឃុំតំបែរ សូមឯកភាព និងបាន ត្រៀមដីចំនួនមួយកន្លែងដែលមានទំហំ(៦៧៣៨២៥ម៉ែត្រការ៉េ) ស្ថិតនៅភូមិត្រពាំងឫស្សី ឃុំតំបែរ ស្រុកតំបែរ ខេត្ត ក្រចេះ ជូនលោកប្រធានសហគមន៍ ដើម្បីចាត់ចែងសាងសង់ឃ្លាំងស្រូវចំណីសហគមន៍ តាមការគូរ។

អាស្រ័យជូនបានជម្រាបជូនខាងលើ សូម លោកប្រធាន មេត្តាទទួលជ្រាប។
សូម លោកប្រធាន មេត្តាទទួលនូវការគោរពដ៏ខ្ពង់ខ្ពស់អំពីខ្ញុំ។

ចម្លងជូន៖
សាធារណៈស្រុកតំបែរ
ដើម្បីជូនជ្រាប
ឯកសារ កាលប្បវត្តិ

ប្រធានសហគមន៍កសិកម្ម តំបែរ
ឃុំ តំបែរ
សៀង ជាង

Letter 9: Confirmation on AC land plot by local authority

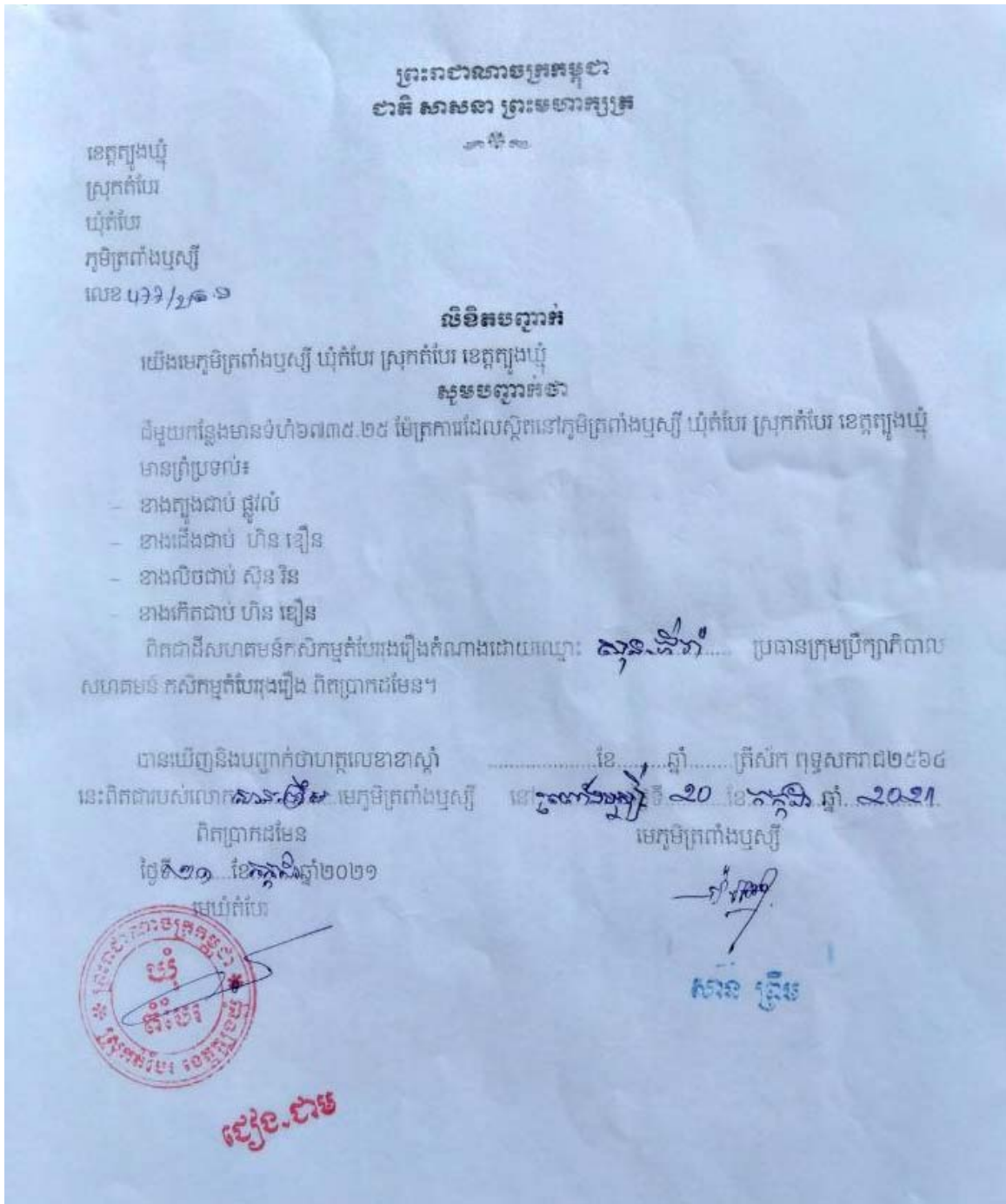


Photo 4: Photo of AC land location



A.5. Khdei SangKhoem Kasikor – AC

- i. The Kdei Sangkhoeum Kaksekar AC bought land from Soun Him on the area of 17 087 m², and the AC land transaction agreement is shown in attached letter 10 , “AC land transaction agreement”.
- ii. After buying the land the AC requested to the District authority to do registration of their land plot with the District land cadaster, letter 11 shows the AC Application form for land registration with the district cadaster. The local authority represented by the village and commune chiefs conformed that the plot of land is actually belonging to the AC, see letter 12.
- iii. Photos 5 are showing the location of the AC land planning for the construction of storage/warehouse.

ព្រះរាជាណាចក្រកម្ពុជា
ជាតិ សាសនា ព្រះមហាក្សត្រ

លិខិតលក់ដី

ខ្ញុំបាទ/ខាងខ្ញុំឈ្មោះ: ស្រី ភីន ភេទ ស្រី កើតថ្ងៃទី ០១ ខែ ០៤ ឆ្នាំ ១៩៦៥ សញ្ជាតិ ខ្មែរ
 ជនជាតិ ខ្មែរ និងប្តី/ប្រពន្ធឈ្មោះ: ស្រី ភីន ភេទ ស្រី កើតថ្ងៃទី ០១ ខែ ០៤ ឆ្នាំ ១៩៦៥
 បច្ចុប្បន្ននៅភូមិ ឃុំ ទួលស្លា សង្កាត់ ទួលស្លា ខេត្ត កោះកុង រាជធានី ភ្នំពេញ
 អត្តសញ្ញាណប័ណ្ណ ឬ សៀវភៅគ្រួសារលេខ: ០៦១៩៥៤៩០៥ ចុះថ្ងៃទី ២៤ ខែ ០២ ឆ្នាំ ២០១០
 បានប្រមូលប្រៀបលក់ដី ៧ ហិកតា ប្រយកប្រែប្រួល ៧,០៨៥ និងបានប្រែប្រួល
 ខាងជើងទល់ដី ១៧ ខាងត្បូងទល់ដី ១៧ ខាងកើតទល់ដី ១៧ ខាងលិចទល់ដី ១៧
 ដែលមានទីតាំងស្ថិតនៅភូមិ ឃុំ ទួលស្លា សង្កាត់ ទួលស្លា ខេត្ត កោះកុង រាជធានី ភ្នំពេញ
 ឱ្យទៅសម្រាប់លក់ដី ស្រី ភីន ដែលមានលេខ/លេខគ្រួសារលេខ: ០៦១៩៥៤៩០៥ ចុះថ្ងៃទី ២៤ ខែ ០២ ឆ្នាំ ២០១០
 កេរ្តិ៍ឈ្មោះកើតថ្ងៃទី ០១ ខែ ០៤ ឆ្នាំ ១៩៦៥ ត្រូវបានប្រែប្រួលប្រយកប្រែប្រួល ៧,០៨៥ ហិកតា
 តំណាងឱ្យ សម្រាប់លក់ដី ឱ្យទៅសម្រាប់លក់ដី ស្រី ភីន ដែលមានលេខ/លេខគ្រួសារលេខ: ០៦១៩៥៤៩០៥
 បច្ចុប្បន្ននៅភូមិ ឃុំ ទួលស្លា សង្កាត់ ទួលស្លា ខេត្ត កោះកុង រាជធានី ភ្នំពេញ
 អត្តសញ្ញាណប័ណ្ណ ឬ សៀវភៅគ្រួសារលេខ: ០៦១៩៥៤៩០៥ ចុះថ្ងៃទី ២៤ ខែ ០២ ឆ្នាំ ២០១០
 ដើម្បីកាន់កាប់បន្តចាប់ពីថ្ងៃទី ០៥ ខែ ០៤ ឆ្នាំ ២០១០ នេះតទៅ។ ក្នុងកិច្ចប្រមូលប្រៀបតម្លៃ
៦០,០០០ សរសេរជាអក្សរ
 (ប្រាំមួយ ម៉ឺន ម៉ាយ ពាន់)
 យើងខ្ញុំជាការពិតយកសូមសន្យាថា បើសិនថ្ងៃក្រោយមានជនណាមកប្តឹងទាមទារ ឬ ករណីដីខាងលើនេះ
 យើងខ្ញុំជាការពិតយកចេញមុនៗឱ្យសន្យាចំពោះមុខក្រុម។
 -ដើម្បីបញ្ជាក់ការពិតយើងខ្ញុំទាំងអស់គ្នា គ្រឹះសម្រាប់លក់ដីទុកជាចំណាំ-
 ថ្ងៃទី ០៥ ខែ ០៤ ឆ្នាំ ២០១០ ព.ស.ប.២០១០
 ធ្វើនៅ ទួលស្លា ថ្ងៃទី ០៥ ខែ ០៤ ឆ្នាំ ២០១០

ស្នាមមេដៃអ្នកដឹងឮ	ស្នាមមេដៃអ្នកទិញ	ស្នាមមេដៃអ្នកលក់
សាក្សីទី១	សាក្សីទី២	
<u>ស្រី ភីន</u>	<u>ស្រី ភីន</u>	<u>ស្រី ភីន</u>
លេខ: <u>២១៤</u>		បានឃើញ និងដឹងឮ
បានឃើញ និងបញ្ជាក់ថា ហត្ថលេខាខាងលើ ជាមេដៃលោក <u>ស្រី ភីន</u> មេភូមិ <u>ស្រី ភីន</u> ពិតប្រាកដមែន។ ថ្ងៃ <u>០៥</u> ខែ <u>០៤</u> ឆ្នាំ <u>២០១០</u> ព.ស.ប.២០១០ <u>ទួលស្លា</u> ថ្ងៃទី <u>០៥</u> ខែ <u>០៤</u> ឆ្នាំ <u>២០១០</u>		មេភូមិ <u>ស្រី ភីន</u> បានឃើញ និងដឹងឮ ថ្ងៃ <u>០៥</u> ខែ <u>០៤</u> ឆ្នាំ <u>២០១០</u> ព.ស.ប.២០១០ <u>ទួលស្លា</u> ថ្ងៃទី <u>០៥</u> ខែ <u>០៤</u> ឆ្នាំ <u>២០១០</u>

មី សំបូត

ព្រះរាជាណាចក្រកម្ពុជា
ជាតិ សាសនា ព្រះមហាក្សត្រ

ការស្នើសុំកាន់កាប់អចលនទ្រព្យ/ដី ដែលមិនទាន់ចុះបញ្ជី

ខ្ញុំបាទ/ខ្ញុំនាងខ្ញុំ ឈ្មោះ សំបុក ភេទ ប្រុស អាយុ ១៨ ឆ្នាំ សញ្ជាតិ ខ្មែរ អត្តសញ្ញាណប័ណ្ណលេខ: ០៦១២៥៣២២២ ចុះថ្ងៃទី ១៧ ខែ ០៨ ឆ្នាំ ២០១២ ទីលំនៅបច្ចុប្បន្ន ផ្លូវលេខ: ១ ភូមិ ដីប៉ុកយុំ/សង្កាត់ ទួលស្នួល ស្រុក/ក្រុង/ខ័ណ្ឌ ក្រុងសៀមរាប ខេត្ត/រាជធានី ភ្នំពេញ និងឈ្មោះ: ភេទ អាយុ ឆ្នាំ សញ្ជាតិ អត្តសញ្ញាណប័ណ្ណលេខ: ចុះថ្ងៃទី ខែ ឆ្នាំ ទីលំនៅបច្ចុប្បន្ន ផ្លូវលេខ: ភូមិ យុំ/សង្កាត់ ស្រុក/ក្រុង/ខ័ណ្ឌ ខេត្ត/រាជធានី

សូមគោរពជូន

លោកអភិបាល នៃគណៈអភិបាលស្រុក

តាមរយៈ: លោក/លោកស្រី មេឃុំ ទួលស្នួល
លោក/លោកស្រី មេភូមិ ទួលស្នួល

កម្មវត្ថុ: សំណើសុំសិទ្ធិកាន់កាប់អចលនទ្រព្យ/ដី ដែលមិនទាន់ចុះបញ្ជីប្រភេទ ដី ចំការ ដោយ: (១) ការលក់ ឬការដោះដូរ (២) ការទទួលអំណោយ (៣) សន្តតិកម្ម (៤) ប្រទានកម្ម

នីមួយៗមានចែងក្នុងកម្មវត្ថុខាងលើ ខ្ញុំបាទ/ខ្ញុំនាងខ្ញុំ ស្នើសុំសិទ្ធិកាន់កាប់អចលនទ្រព្យដែលមិនទាន់ចុះបញ្ជី ប្រភេទ: ដី ចំការ មានទំហំប្រមាណសរុប ១៧០៨៧ ម៉ែត្រក្រឡា ស្ថិតនៅភូមិ ទួលស្នួល យុំ/សង្កាត់ ទួលស្នួល ស្រុក/ក្រុង ក្រុងសៀមរាប រាជធានី/ខេត្ត ភ្នំពេញ ដែលមានព្រំប្រទល់: -ខាងជើងទល់នឹង ឈាង សុខាភិបាល -ខាងត្បូងទល់នឹង ដី ចំការ -ខាងកើតទល់នឹង ដី ក្រសែក -ខាងលិចទល់នឹង គ្រួសារ សុខាភិបាល, ចាត់ចែង

ខ្ញុំបាទ/ខ្ញុំនាងខ្ញុំ បានកាន់កាប់ និងប្រើប្រាស់អចលនទ្រព្យ ដែលមិនទាន់ចុះបញ្ជីនេះចាប់តាំងពីឆ្នាំ ២០១០ មកដល់បច្ចុប្បន្ន ដែលបានមកពី ខ្ញុំ ។

អាស្រ័យហេតុនេះ សូមលោកអភិបាល មេភូមិ និងមេឃុំស្នើសុំសិទ្ធិកាន់កាប់អចលនទ្រព្យដែលមិនទាន់ចុះបញ្ជីនេះ ដោយក្តីអនុគ្រោះ ។

ខ្ញុំបាទ/ខ្ញុំនាងខ្ញុំ សូមសន្យាថា អនុវត្តតាមរាល់កាតព្វកិច្ច និងបទបញ្ជាផ្សេងៗដែលរដ្ឋកំណត់ ។
ធ្វើនៅថ្ងៃទី ១៧ ខែ ៨ ឆ្នាំ ២០១២

ស្នាមមេដៃអ្នកស្នើសុំ

ស្នាមមេដៃអ្នកស្នើសុំ

លេខ: ០០១/២០
បានឃើញ និងឯកភាព

លេខ ៤១៤
បានឃើញ និងឯកភាព

លើការស្នើសុំកាន់កាប់អចលនទ្រព្យខាងលើនេះ ។
ថ្ងៃទី ១៧ ខែ ៨ ឆ្នាំ ២០១២
អភិបាលស្រុក យុត្តិ-ឡាន់ដេន

ម្ចាស់អចលនទ្រព្យ/ដីដែលមិនទាន់ចុះបញ្ជីខាងលើ
ពិតជាបានពិនិត្យមើលនៅចំពោះយើងប្រាកដមែន
ថ្ងៃទី ១៧ ខែ ៨ ឆ្នាំ ២០១២
មេឃុំ ទួលស្នួល
ឃី-សំបុក

ខេត្តក្រចេះ
ស្រុកក្រចេះ
ឃុំទួលស្នួល
ភូមិទួលតាកោ
លេខ...៤៧៤.....

ព្រះរាជាណាចក្រកម្ពុជា
ជាតិ សាសនា ព្រះមហាក្សត្រ

លិខិតបញ្ជាក់

យើងមេភូមិទួលតាកោ ឃុំទួលស្នួល ស្រុកក្រចេះ ខេត្តក្រចេះ

សូមបញ្ជាក់ថា

ដីមួយកន្លែងមានទំហំ ១៦,៩៥៤ ម៉ែត្រការ៉េ ដែលនៅភូមិទួលតាកោ ឃុំទួលស្នួល ស្រុកក្រចេះ ខេត្តក្រចេះ មានព្រំប្រទល់៖

- ខាងជើងទល់នឹង ហោង សុខចាន់
- ខាងក្នុងទល់នឹង ចក់ ចាន់ថា និង ផ្លូវលំ
- ខាងកើតទល់នឹង មី សុភក្រី
- ខាងលិចទល់នឹង ស្រ៊ាន ជ្រើន និង ចក់ ចាន់ថា

ពិតជាដី សហគមន៍កសិកម្ម ក្តីសង្ឃឹមកសិករ តំណាងដោយលោក **សេង សំបាក់** ជាប្រធានក្រុមប្រឹក្សា ភិបាលសហគមន៍កសិកម្ម ក្តីសង្ឃឹមកសិករ ពិតប្រាកដមែន។

បានឃើញ ហត្ថលេខាខាងស្តាំនេះពិតជា របស់លោក

ខេង សុខ មេភូមិទួលតាកោពិបាកដីមែន

ថ្ងៃទី ១១ ខែ ១១ ឆ្នាំ ២០២១ ត្រីមាស ៣ ឆ្នាំ ២០២១

ថ្ងៃទី ១១ ខែ ១១ ឆ្នាំ ២០២១

មេភូមិទួលស្នួល


ឃី សំបាក់

ថ្ងៃទី ១១ ខែ ១១ ឆ្នាំ ២០២១ ត្រីមាស ៣ ឆ្នាំ ២០២១
ធ្វើនៅ ភូមិទួលតាកោ ថ្ងៃទី ១១ ខែ ១១ ឆ្នាំ ២០២១

មេភូមិទួលតាកោ



ខេង សុខ

Photo 5: Photo of AC land location

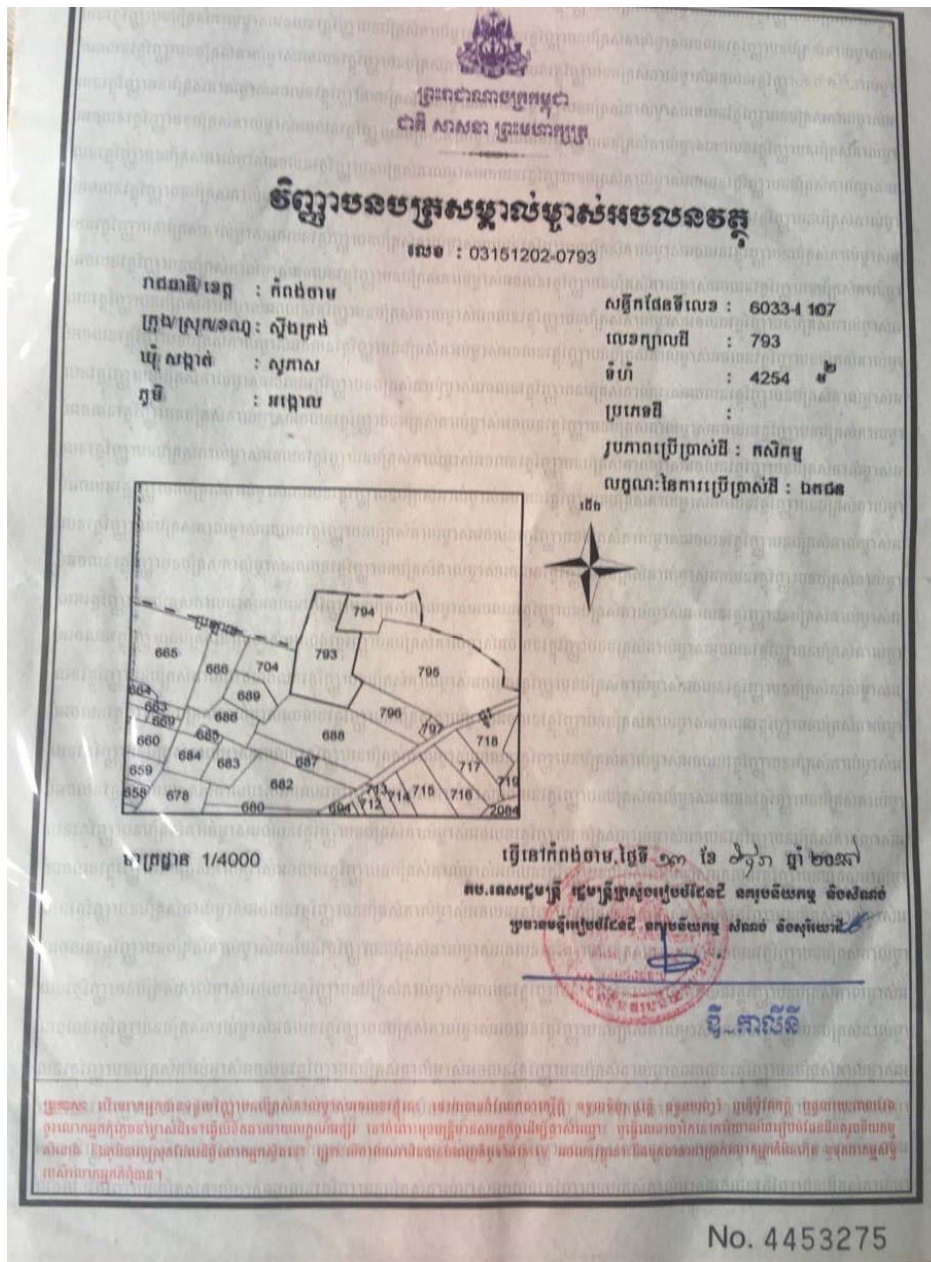


B. AC Land Holding Documents in Kampong Cham Province

B.1. Stoeung Trang Senchey- AC

- i. The AC has hard land title with land area of size 4254 m2 and with lot number 793, the AC hard land title is shown in figure 6.
- ii. The AC has bought the land from Mrs. Sour Nek, see attached letter 11, (the land transfer right from the seller to the AC).
- iii. There is a supporting document from the commune council confirming that the AC has actually bought land from the landowner, see letter 12.
- iv. Photos 6 are showing the location of the AC land planning for the construction of storage/warehouse under the CFAVC project support.

Figure 2: AC land holding certificate



ឈ្មោះសិស្ស: _____

ឆ្នាំ ៧ ឆ្នាំ ៧
(៧៧៧៧)
សិស្ស)

១៤៧៤

សិស្សសាលា ប្រឹក្សាសាលា ប្រឹក្សាសិស្ស មេត្តាជំរាប

ឆ្នាំ: ៧៧៧៧

ថ្ងៃ: ៧៧៧៧

១៤៧៧

ប្រឹក្សាសាលា ប្រឹក្សាសិស្ស មេត្តាជំរាប

ឆ្នាំ: ៧៧៧៧

ថ្ងៃ: ៧៧៧៧

សិស្សសាលា ប្រឹក្សាសិស្ស មេត្តាជំរាប			ការងារសិស្ស		03151202-0788
កាលបរិច្ឆេទ	ថ្ងៃ ខែ ឆ្នាំ និង ទីកន្លែងធ្វើការ	សារៈសំខាន់	លទ្ធផលការងារ	បញ្ហាដែលបានជួប	លេខកូដសិស្ស
១	២	៣	៤	៥	៦
(ប្រសិនបើមាន)	ភ្នំពេញ	សាលា	លទ្ធផលការងារ ល្អ បានប្រកួតប្រជែង បានយ៉ាងល្អ	អំណាចប្រឹក្សា	

ព្រះរាជាណាចក្រកម្ពុជា
ជាតិ សាសនា ព្រះមហាក្សត្រ

កិច្ចសន្យាផ្ទេរសិទ្ធិកាន់កាប់ដីធ្លី

ខ្ញុំចាទឈ្មោះ:..... ភេទ..... អាយុ..... ឆ្នាំ សញ្ជាតិ.....
និងប្រពន្ធឈ្មោះ:..... អាយុ..... ឆ្នាំ សញ្ជាតិ..... មានទីលំនៅបច្ចុប្បន្ន
ភូមិ..... ឃុំ..... ស្រុក..... ខេត្ត..... ។
កាន់អត្តសញ្ញាណប័ណ្ណលេខ..... ឬស្របត្រកំណើតលេខ..... នៅតំបន់
យើងខ្ញុំទាំងពីរនាក់ប្តី-ប្រពន្ធ សូមផ្ទេរកម្មសិទ្ធិដី..... នៅតំបន់
ភូមិ..... ឃុំ..... ស្រុក..... ខេត្ត..... ។
ដែលមានបណ្តោយប្រវែង..... ទទឹង..... ដែលមានព្រំប្រទល់:
-ខាងជើងទល់នឹង.....
-ខាងត្បូងទល់នឹង.....
-ខាងកើតទល់នឹង.....
-ខាងលិចទល់នឹង.....

អោយទៅឈ្មោះ:..... ភេទ..... អាយុ..... ឆ្នាំ សញ្ជាតិ
ប្រពន្ធឈ្មោះ:..... អាយុ..... ឆ្នាំ មានទីលំនៅ ភូមិ..... ឃុំ.....
ស្រុក..... ខេត្ត..... ។
កាន់អត្តសញ្ញាណប័ណ្ណលេខ..... ឬស្របត្រកំណើតលេខ..... ។
សូមអះអាងថាដី..... នេះជាបស់ខ្លួនពិតមែន ប្រសិនបើមានជនណា ឬ អង្គការណាមួយ
លើការផ្ទេរកម្មសិទ្ធិខាងលើ យើងខ្ញុំទាំងពីរនាក់ប្តី-ប្រពន្ធ ជាម្ចាស់ដើម ឬ អ្នកផ្ទេរកម្មសិទ្ធិ
មកទាមទារវាដី..... នេះ យើងខ្ញុំទាំងពីរនាក់ សូមទទួលខុសត្រូវចំពោះមុខច្បាប់ជាធរមាន ។
ក្រែងពុំពិតប្រាកដ យើងខ្ញុំសូមផ្តិតមេដៃស្តាំទុកជាកស្តុតាង ។

ថ្ងៃ..... ខែ..... ឆ្នាំរកា នព្វស័ក ពស ២៥៦១
ថ្ងៃទី..... ខែ..... ឆ្នាំ២០.....

ស្នាមមេដៃអ្នកទទួលសិទ្ធិ
សាក្សីទី១
សាក្សីទី២
ស្នាមមេដៃអ្នកផ្ទេរសិទ្ធិ

លេខ.....
បានឃើញ និងបញ្ជាក់ថា
លោក.....ពិតជាប្រធានភូមិ
.....ពិតប្រាកដមែន
ថ្ងៃ.....ខែ.....ឆ្នាំរកា នព្វស័ក ពស ២៥៦១
ថ្ងៃទី.....ខែ.....ឆ្នាំ២០.....
មេឃុំ
បានឃើញនិងបញ្ជាក់ថា
លោក.....ពិតជាបានផ្ទេរដី..
នេះអោយទៅ.....ពិតមែន
ថ្ងៃ.....ខែ.....ឆ្នាំរកា នព្វស័ក ពស ២៥៦
ថ្ងៃទី.....ខែ.....ឆ្នាំ ២០១៩
មេឃុំ
មេឃុំ

ព្រះរាជាណាចក្រកម្ពុជា
ជាតិ សាសនា ព្រះមហាក្សត្រ

រដ្ឋបាលស្រុកស្ទឹងត្រង់

រដ្ឋបាលឃុំសូភាស
លេខ ១០៧២/៧០៧
២១

ថ្ងៃចន្ទ ០៦កើត ខែជេស្ឋ ឆ្នាំឆ្លូវ ត្រីស័ក ព.ស២៥៦៥
សុកាសថ្ងៃទី១៧ ខែឧសភា ឆ្នាំ២០២១

លិខិតបញ្ជាក់

រដ្ឋបាលស្រុកស្ទឹងត្រង់ ខេត្តកំពង់ចាម
សូមបញ្ជាក់ថា៖

ឈ្មោះ **លុច ភាវ៉ា** ភេទ ប្រុស សញ្ជាតិ ខ្មែរ អាយុ ៥០ ឆ្នាំ មានទីលំនៅបច្ចុប្បន្ននៅភូមិអង្កោល ឃុំសូភាស ស្រុកស្ទឹងត្រង់ ខេត្តកំពង់ចាម មានតួនាទីជាប្រធាន និងតំណាងអោយសហគមន៍កសិកម្ម ស្ទឹងត្រង់សែនជ័យ ពិតជាបានទិញដីមួយកន្លែងមានទំហំ ៤,២៥៤ម៉ែត្រការ៉េ ក្បាលដីលេខ៧៩៣ ដែលស្ថិតនៅក្នុងភូមិអង្កោល ឃុំសូភាស ស្រុកស្ទឹងត្រង់ ខេត្តកំពង់ចាម ពីឈ្មោះ **សូ លោក** ភេទស្រី សញ្ជាតិ ខ្មែរ អាយុ ៥៧ ឆ្នាំមានទីលំនៅបច្ចុប្បន្ននៅភូមិអង្កោល ឃុំសូភាស ស្រុកស្ទឹងត្រង់ ខេត្តកំពង់ចាម ដើម្បីជាផលប្រយោជន៍របស់សហគមន៍ តែកំពុងផ្ទេរកម្មសិទ្ធិពីឈ្មោះខាងលើ មិនទាន់រួចរាល់នៅ ឡើយទេ។

យើងចេញលិខិតនេះអោយសាមីខ្លួនយកទៅប្រើប្រាស់តាមការដែលអាចប្រើបាននិងស្របច្បាប់ ប៉ុណ្ណោះ ។

(លិខិតបញ្ជាក់នេះ មានសុពលភាពរយៈពេល ០៣ខែដោយគិតចាប់ពីថ្ងៃចុះហត្ថលេខានេះតទៅ)

រដ្ឋបាលស្រុកស្ទឹងត្រង់
សុភាស
ឃី ឃីន

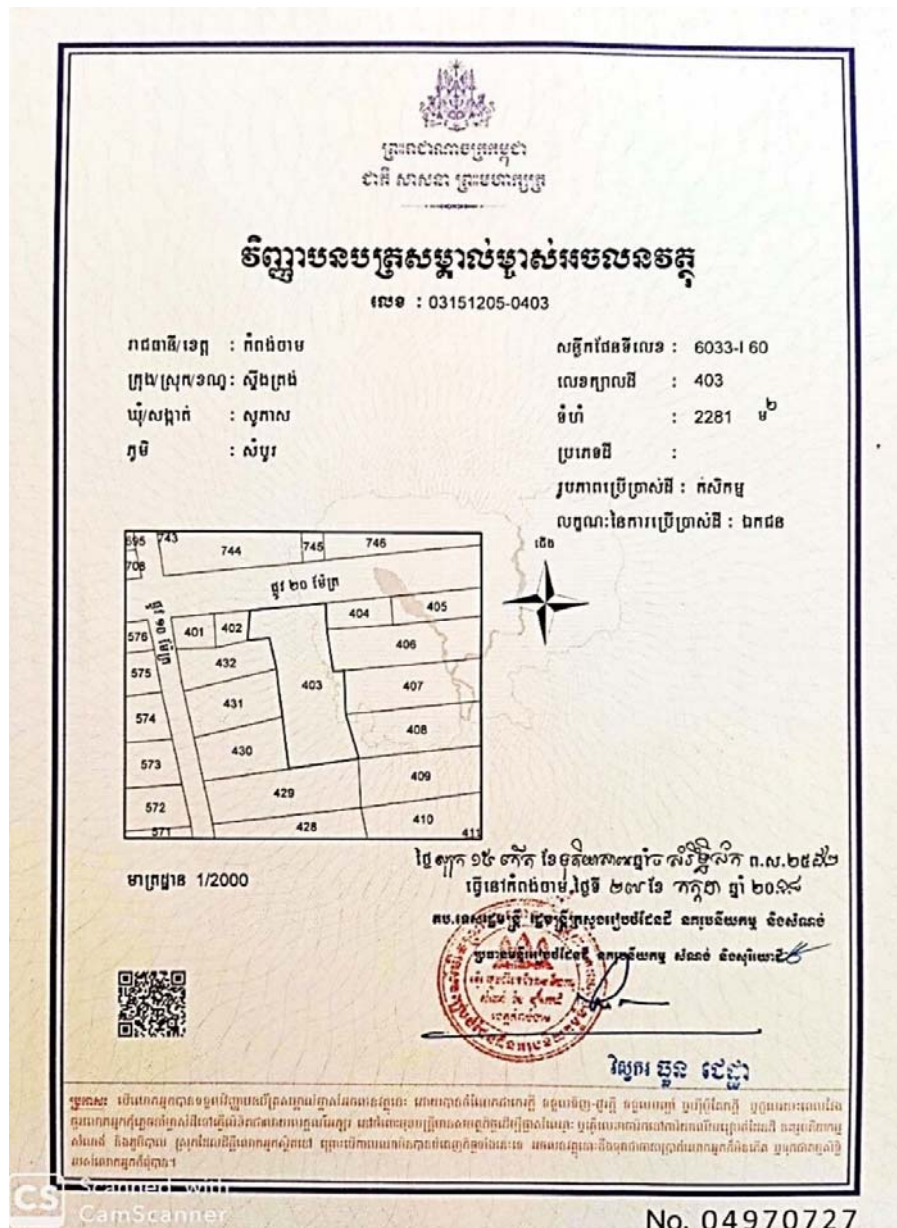
Photo 6: Photos of AC land location



B.2. SamBou Mean Chey- AC

- i. The AC has hard land title with land area of size 2281 m2 and with lot number 403, the AC hard land title is shown in figure 3.
- ii. There is a supporting document from the commune council confirming that the AC has actually bought land from the landowner, see letter 7.
- iii. Photos 6 are showing the location of the AC land planning for the construction of storage/warehouse.

Figure 3: AC land holding certificate



ឈ្មោះមុនស្រ្តីភរៈ

ឈ្មោះ ប៊ុន
ឌីង

១៨៨១

ក្នុងស្រុក ឃុំស្រែកាង ខ្នងភ្នំស្រួច ខេត្តកំពង់ចាម

៧: ០៧ ខែ ៧

៧: ៣៧ ឆ្នាំ ១៩៥៥

ប៊ុន គេង

១៨៧៤

ក្នុងស្រុក ឃុំដងក្រាម ខ្នងភ្នំស្រួច ខេត្តកំពង់ចាម

៧: ១១ ខែ ៧

៧: ៣៧ ឆ្នាំ ១៩៥៥

(កម្មសិទ្ធិសង្ខេបស្រ្តីភរិយា)


អង្គការកម្ពុជាសម្រាប់ស្ត្រីភរិយា		ការផ្តល់ស្តី		០៣១៥២០៥-០១០៣
ឈ្មោះស្ត្រីភរិយា ប្រភេទស្ត្រីភរិយា	ថ្ងៃ ខែ ឆ្នាំ ខឹង ចំណុះចាត់សំណុំ	សហគមន៍	ស្ត្រីភរិយា មធ្យមសិក្សា	សេចក្តីផ្តល់ស្តី
<div style="text-align: center;">  <p>(កម្មសិទ្ធិស្រ្តីភរិយា)</p> </div>	៧	៣	<p>សេចក្តីផ្តល់ស្តី</p> <p>សេចក្តីផ្តល់ស្តី ដោយមានលិខិត បញ្ជាក់ពីការប្រើប្រាស់ សិទ្ធិសេចក្តីផ្តល់ស្តី ឬ សេចក្តីផ្តល់ស្តី</p>	៥

Photo 7: Photos of AC Land location



B.3. Akpiwat Srok Yoeung – AC

- i. The AC has hard land title with land area of size 1332 m2 with lot number 596, the AC hard land title is shown in figure 8.
- ii. The AC bought the land from Mr. Meach San, the attached letter 13 is the confirmation letter on the AC land transaction history from the local authority through the village and commune chief.
- iii. Photos 6 are showing the location of the AC land planning for the construction of storage/warehouse under the CFAVC project support.

Figure 4: AC Land holding certificate



ឈ្មោះកម្មសិទ្ធិករ:

១. មាជ សារូ
និង
នាង ទីម ណា
(ប្តីប្រពន្ធ)

១៩៧២

ភូមិព្រៃព័ទ្ធភ្លាត ឃុំស្រូវសែន ស្រុកព្រៃឈរ ខេត្តកំពង់ចាម

ភី: មាជ ភឿន



មី: ខោល ទីម

១៩៧៦

ឃុំស្រូវសែន ស្រុកព្រៃឈរ ខេត្តកំពង់ចាម

ភី: ទីម លង់

មី: ខោល ណាម

អគ្គនាយកដ្ឋានដីធ្លីសេដ្ឋកិច្ច និងសង្គម			កម្ពុជា		03131004-0596
ឈ្មោះកម្មសិទ្ធិករ និង ប្រភេទទ្រព្យ	ថ្ងៃ ខែ ឆ្នាំ និង ទីកន្លែងកំណើត	សារពាង	លេខតំណក ដីធ្លីសេដ្ឋកិច្ច និងសង្គម ឬ សាលាក្រុមប្រឹក្សា	បទពិសោធន៍	លេខប្រើប្រាស់
១	២	៣	៤	៥	៦
(ទ្រព្យប្រើប្រាស់)	មើលព័ត៌មាននៅខាងលើ		ទីក្រុង សាន់ ឆ្មួន និង ខាងមេឌ សីហាសាត់ ខេត្តសៀមរាប សំបុត្រចុះថ្ងៃ ០៤. ០៧. ២០២០ លេខ C59		ក្រសួងព្រៃឈរ និង សេដ្ឋកិច្ច និងសង្គម លេខប្រើប្រាស់: 03131004-0596 - 0596 - 21/10.11.2004  

ព្រះរាជាណាចក្រកម្ពុជា
ជាតិ សាសនា ព្រះមហាក្សត្រ

-សាលាស្រុក/ក្រុង... ២២១៧...
-សាលាឃុំ/សង្កាត់... ៣១៧៧១

លិខិតបញ្ជាក់ប្រវត្តិដី

យើងខ្ញុំ ជឿន... មេភូមិ គ្រីស្ទីន ឃុំ/សង្កាត់ ៣១៧៧១ ស្រុក/ក្រុង ២២១៧... ខេត្តកំពង់ចាម
បញ្ជាក់ថា

ប្រភេទដី ដីស្រែ... មានទីតាំងស្ថិតនៅភូមិ គ្រីស្ទីន ឃុំ/សង្កាត់ ៣១៧៧១...
ស្រុក/ក្រុង ២២១៧... ខេត្តកំពង់ចាម មានទំហំ ១៣៣២... ម៉ែត្រក្រឡា

- មានព្រំប្រទល់:
- ខាងជើងទល់នឹង... ៣១៧៧១
- ខាងត្បូងទល់នឹង... ២២១៧១
- ខាងកើតទល់នឹង... ២២១៧១
- ខាងលិចទល់នឹង... ២១៧១

ពិតជាដីរបស់ឈ្មោះ... ៣១៧៧១... គេទទួលបាន ៤១... សញ្ជាតិខ្មែរ
ប្រពន្ធឈ្មោះ... ៣១៧៧១... គេទទួលបាន ៤៧... សញ្ជាតិខ្មែរ
មានទីលំនៅផ្ទះលេខ... ផ្លូវ... ភូមិ គ្រីស្ទីន ឃុំ/សង្កាត់... ៣១៧៧១
ស្រុក/ក្រុង ២២១៧... ខេត្តកំពង់ចាម។

ប្រវត្តិដី

៣១៧៧១ ៣១៧៧១ ៣១៧៧១ ៣១៧៧១ ៣១៧៧១ ៣១៧៧១ ៣១៧៧១ ៣១៧៧១
៣១៧៧១ ៣១៧៧១ ៣១៧៧១ ៣១៧៧១ ៣១៧៧១ ៣១៧៧១ ៣១៧៧១ ៣១៧៧១
៣១៧៧១ ៣១៧៧១ ៣១៧៧១ ៣១៧៧១ ៣១៧៧១ ៣១៧៧១ ៣១៧៧១ ៣១៧៧១

លេខ: ០២០/២០២១... ថ្ងៃ ៧ ខែ ៥ ឆ្នាំ ២០២១...
បានឃើញនិងបញ្ជាក់ថា: មេភូមិ គ្រីស្ទីន

ស្នាមមេដៃប្រហាក់ប្រហែលខាងស្តាំពិតជារបស់
លោក គ្រីស្ទីន មេភូមិ គ្រីស្ទីន ភូមិ គ្រីស្ទីន ខេត្តកំពង់ចាម
ថ្ងៃ ៧ ខែ ៥ ឆ្នាំ ២០២១...

ស្រុក/សង្កាត់
[Red circular stamp]
[Signature]
[Red text]

[Signature]
[Red text]

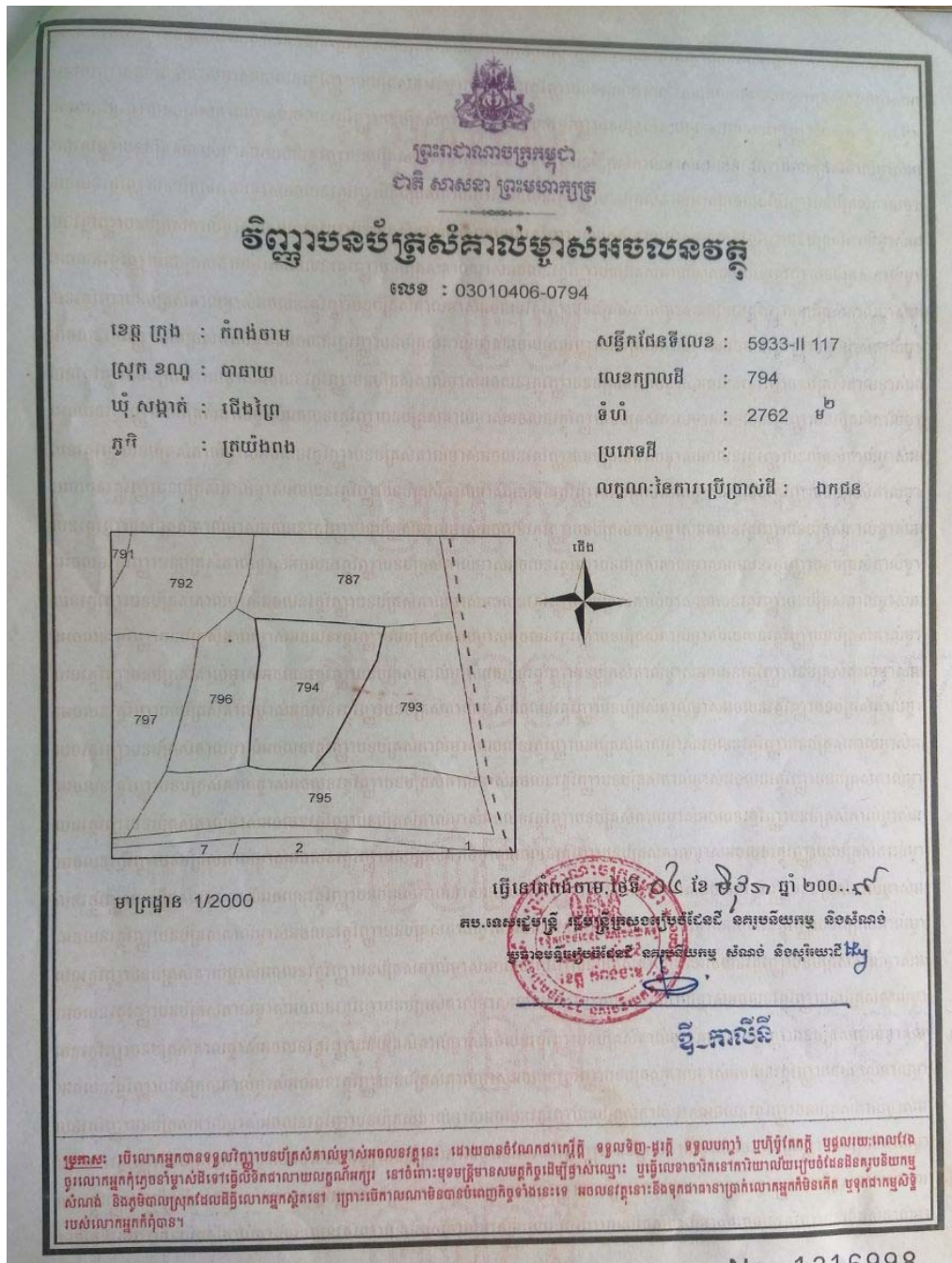
Photo 8: Photos of AC Land location



B.4. Akpiwat MoulThan Yoeung – AC

- i. The AC has hard land title with land area of size 2762 m2 with lot number 794, the AC hard land title is shown in figure 5.
- ii. The AC has bought the land from Mr. Pha Phoen, the attached letter 14 shows the AC land transaction agreement.
- iii. There is a supporting document from the commune council confirming that the AC has actually bought land from the landowner for the uses of the AC, see letter 15.
- iv. Photos 9 showing the location of the AC land planning for the construction of storage/warehouse under the support by the CFAVC project.

Figure 5: AC Land holding certificate



លេខកម្មសិទ្ធិករ: ផា ភីន ១៩៧៤ ភូមិត្រពាំងចាង ឃុំដើមព្រៃ ស្រុកដើមព្រៃ ខេត្តកំពង់ចាម ឪ: សែ ផា មី: វ៉ៃ ហឹម
និង
នាង យាន លេង ១៩៦៨ ភូមិត្រពាំងចាង ឃុំដើមព្រៃ ស្រុកដើមព្រៃ ខេត្តកំពង់ចាម ឪ: យីន យាន មី: ជោក ម៉ៅ
(ប្តីប្រពន្ធ)

អគ្គនាយកដ្ឋានសេដ្ឋកិច្ច និងហិរញ្ញវត្ថុ			ការងារសង្កេត		
ឈ្មោះប្រភេទប្រតិបត្តិការ	ថ្ងៃ ខែ ឆ្នាំ និង ទីកន្លែងកំណើត	សារវត្តា	លេខចារឹក ដោយសង្កេត និង លេខកិច្ចបញ្ជី ឬ សារក្រុមប្រឹក្សាភិបាល	បន្តិក អចលនវត្ថុ	លេខកិច្ចបញ្ជី
១	២	៣	៤	៥	៦
(ប្រភេទប្រតិបត្តិការ)	មើលព័ត៌មាននៅខាងលើ		អំណោយពីរដ្ឋ		

Letter 16: AC land transaction agreement

ព្រះរាជាណាចក្រកម្ពុជា
ជាតិ សាសនា ព្រះមហាក្សត្រ

កិច្ចសន្យាប្រកបដោយ

ខ្ញុំបាន ខាងខ្ញុំឈ្មោះ: សា ហ៊ុន ភេទ: ប្រុស កើតឆ្នាំ 1974 សញ្ជាតិ ខ្មែរ ជនជាតិ ខ្មែរ
 បច្ចុប្បន្ននៅក្នុង ខេត្ត ឈ្មោះ: ស្រះ ចំរើន ភេទ: ស្រី កើតឆ្នាំ 1968 សញ្ជាតិ ខ្មែរ ជនជាតិ ខ្មែរ
 បច្ចុប្បន្ននៅក្នុង ខេត្ត ឈ្មោះ: ស្រះ ចំរើន ភេទ: ស្រី កើតឆ្នាំ 1968 សញ្ជាតិ ខ្មែរ ជនជាតិ ខ្មែរ
 អត្តសញ្ញាណប័ណ្ណ ឬ សៀវភៅគ្រួសារលេខ: 060429481 ចុះថ្ងៃទី 19 ខែ 10 ឆ្នាំ 2002
 បានព្រមព្រៀងគ្នាដូចខាងក្រោម គឺក្នុងករណីលេខ: 794 ទំហំ 2762 ម៉ែត្រការ៉េ
 មានព្រំប្រទល់ :

ខាងជើងទល់នឹង ស្រះ ចំរើន ខាងត្បូងទល់នឹង ស្រះ ចំរើន
 ខាងកើតទល់នឹង ស្រះ ចំរើន ខាងលិចទល់នឹង ស្រះ ចំរើន
 ដែលស្ថិតនៅក្នុង ខេត្ត ឈ្មោះ: ស្រះ ចំរើន ភេទ: ស្រី កើតឆ្នាំ 1968 សញ្ជាតិ ខ្មែរ ជនជាតិ ខ្មែរ
 ឈ្មោះ: ស្រះ ចំរើន ភេទ: ស្រី កើតឆ្នាំ 1968 សញ្ជាតិ ខ្មែរ ជនជាតិ ខ្មែរ
 បច្ចុប្បន្ននៅក្នុង ខេត្ត ឈ្មោះ: ស្រះ ចំរើន ភេទ: ស្រី កើតឆ្នាំ 1968 សញ្ជាតិ ខ្មែរ ជនជាតិ ខ្មែរ
 អត្តសញ្ញាណប័ណ្ណ ឬ សៀវភៅគ្រួសារលេខ: 06172.1732 ចុះថ្ងៃទី 01 ខែ 08 ឆ្នាំ 2018 ទេតទៅ ។

យើងទាំងពីរភាគីបានព្រមព្រៀងគ្នា លក់-ទិញ ក្នុងករណីលេខ 14.000.000/ស្រះ ចំរើន ២៧៦២
 ម៉ែត្រការ៉េ មានចំនួន 2762 ម៉ែត្រការ៉េ ដោយយើងខ្ញុំខាងកើតលក់ស្រាប់តែចុះចេញច្បាប់
 ក្រែងមិនប្រាកដយើងខ្ញុំទាំងពីរភាគីស្រាប់តែចុះចេញច្បាប់ ។

ស្រះ ចំរើន ថ្ងៃទី 01 ខែ 08 ឆ្នាំ 2018
 ស្រះ ចំរើន ថ្ងៃទី 01 ខែ 08 ឆ្នាំ 2018
 ស្រះ ចំរើន ថ្ងៃទី 01 ខែ 08 ឆ្នាំ 2018

ស្រះ ចំរើន ស្រះ ចំរើន ស្រះ ចំរើន ស្រះ ចំរើន សា ហ៊ុន - ស្រះ ចំរើន
 លេខ: 219/08/2018
 បានបញ្ជូន និង ដឹងព្រម
 ថ្ងៃទី 01 ខែ 08 ឆ្នាំ 2018
 មេត្តា ស្រះ ចំរើន
ស្រះ ចំរើន
ស្រះ ចំរើន

ស្រះ ចំរើន

Letter 17: Letter confirming from the village and commune chiefs on AC Land

ព្រះរាជាណាចក្រកម្ពុជា
ជាតិ សាសនា ព្រះមហាក្សត្រ

ខេត្ត កំពង់ចាម
ស្រុក បាធាយ
ឃុំ ជើងព្រៃ
លេខ ១១៨ / ២០២១

លិខិតបញ្ជាក់

យើង មេឃុំជើងព្រៃ ស្រុក បាធាយ ខេត្ត កំពង់ចាម។

សូម បញ្ជាក់ថា:

ឈ្មោះ ហ៊ុន សុខាង ភេទ ស្រី សញ្ជាតិ ខ្មែរ អាយុ ៣៥ ឆ្នាំមានទីលំនៅបច្ចុប្បន្ន ភូមិ គ្រប់ ឃុំគ្រប់ ស្រុក បាធាយ ខេត្ត កំពង់ចាម មានតួនាទីជាអនុប្រធាន និង ជាតំណាងអោយសហគមន៍សិក្សាអភិវឌ្ឍន៍មូលដ្ឋាន យើងពិតជាបានទិញដីមួយកន្លែងមាន២ប្លង់ជាប់គ្នាដែលមានទំហំ សរុប ៥៨២៧ ម៉ែត្រការ៉េ ក្បាលដីលេខ ៧៩៣និង ៧៩៤ ដែលស្ថិតនៅភូមិ ត្រយ៉ង់ពង ឃុំ ជើងព្រៃ ស្រុក បាធាយ ខេត្ត កំពង់ចាម ពី ឈ្មោះ ខុំ នឹម ភេទ ស្រី សញ្ជាតិ ខ្មែរ អាយុ ៨៧ ឆ្នាំ និង ឈ្មោះ យាន ភីន ភេទ ប្រុស សញ្ជាតិ ខ្មែរ អាយុ ៤៧ ឆ្នាំ នៅភូមិ ត្រយ៉ង់ពង ឃុំ ជើងព្រៃ ស្រុក បាធាយ ខេត្ត កំពង់ចាម ។

ដើម្បីជាផលប្រយោជន៍របស់សហគមន៍ដែលកំពុងផ្តោតសិទ្ធិពីឈ្មោះខាងលើមិនទាន់រួចរាល់នៅឡើយ។

យើងចេញលិខិតបញ្ជាក់នេះអោយទៅសាមីខ្លួនយកទៅប្រើប្រាស់តាមការដែលអាចប្រើបាននិងស្រប ច្បាប់ប៉ុណ្ណោះ។

(លិខិតបញ្ជាក់នេះមានសុពលភាពរយៈពេល ០៣ខែដោយគិតចាប់ពីថ្ងៃចុះហត្ថលេខានេះតទៅ)

ថ្ងៃ ព្រហស្បតិ៍ ៦ កើត ខែ ទុតិយាសាធ ឆ្នាំឆ្លូវ ត្រីស័កព.ស. ២៥៦២

ជើងព្រៃថ្ងៃទី ០៥ ខែ កក្កដា ឆ្នាំ ២០២១

មេឃុំជើងព្រៃ


ម៉ែន សំរុល

Photo 9: Location photos of the AC



ឈ្មោះអង្គការ:

នៅ ទាន់ទី

១៩៧៨

ភូមិវិហារក្រែង ឃុំតាមជិត ក្រុងស្រះសាសន ខេត្តកំពង់ចាម

ផ្ទះ: នៅ ៥១

ម៉ែ: ស៊ី សារ៉ាអ៊ុយ

ទីង

ភាង សុខ ពៅ

១៩៨១

ភូមិវិហារក្រែង ឃុំតាមជិត ក្រុងស្រះសាសន ខេត្តកំពង់ចាម

ផ្ទះ: កៅ សុខ

ម៉ែ: នុន សារ៉ាហៃ

(ប្តីប្រពន្ធ)

គ្រូបង្រៀន			កម្រិតសិក្សា		លេខសម្គាល់សិស្ស
ឈ្មោះប្រពន្ធនិងឈ្មោះសិស្ស	ថ្ងៃខែឆ្នាំកំណើត	ស្ថានភាព	លេខជាតិកម្ពុជា/លេខប័ណ្ណសញ្ជាតិ/លេខប័ណ្ណសិក្សា	ប្រភេទសិក្សា	លេខកូដសិស្ស
១	២	៣	៤	៥	៦
(គ្រូបង្រៀន)	ប្រពន្ធនិងឈ្មោះសិស្ស		កម្រិតសិក្សា		

ព្រះរាជាណាចក្រកម្ពុជា
ជាតិ សាសនា ព្រះមហាក្សត្រ
២០២២ ៥០០៦

កិច្ចសន្យាលក់ដី

ខ្ញុំបាទ នាងខ្ញុំឈ្មោះ: លី យ៉ា ឌី កើតឆ្នាំ: ៨៦ សញ្ជាតិ: ខ្មែរ ជនជាតិ: ខ្មែរ
 ឈ្មោះ: លី យ៉ា ឌី ភេទ: ស្រី កើតឆ្នាំ: ៨៦ សញ្ជាតិ: ខ្មែរ ជនជាតិ: ខ្មែរ
 បច្ចុប្បន្ននៅភូមិ: សំណាក់ ៧៤ ឃុំ: សំណាក់ ៧៤ ស្រុក: សំណាក់ ៧៤ ខេត្ត: សំណាក់ ៧៤
 ស្បៀងកៅស៊ូសារ ឬ ស្បៀងកៅស៊ូកំទៅលេខ: ចុះថ្ងៃទី: ២៩ ខែ: ០៧ ឆ្នាំ: ២០២០
 បានព្រមព្រៀងគ្នាដី: កន្លែង: តីក្បាលដីលេខ មានបណ្តោយ: ម
 ទទឹង: ម.ទំហំ: ម មានព្រំប្រទល់ :

ខាងជើងទល់នឹង: សំណាក់ ៧៤ ខាងត្បូងទល់នឹង: សំណាក់ ៧៤
 ខាងកើតទល់នឹង: សំណាក់ ៧៤ ខាងលិចទល់នឹង: សំណាក់ ៧៤ ដែលស្ថិតនៅក្នុងភូមិ
សំណាក់ ៧៤ ឃុំ: សំណាក់ ៧៤ ស្រុក: សំណាក់ ៧៤ ខេត្ត: សំណាក់ ៧៤
 អោយទៅឈ្មោះ: សំណាក់ ៧៤ ភេទ: កើតឆ្នាំ: សញ្ជាតិ: ជនជាតិ:
 ឈ្មោះ: សំណាក់ ៧៤ ភេទ: កើតឆ្នាំ: សញ្ជាតិ: ខ្មែរ ជាទ្រព្យ: សំណាក់ ៧៤
 បច្ចុប្បន្ននៅភូមិ: សំណាក់ ៧៤ ឃុំ: សំណាក់ ៧៤ ស្រុក: សំណាក់ ៧៤ ខេត្ត: សំណាក់ ៧៤
 ស្បៀងកៅស៊ូសារ ឬ ស្បៀងកៅស៊ូកំទៅលេខ: ចុះថ្ងៃទី: ខែ: ឆ្នាំ:
 ដើម្បីកាន់កាប់បន្តចាប់ពីថ្ងៃទី: ២៩ ខែ: ០៧ ឆ្នាំ: ២០២០ នេះតទៅ ។

យើងទាំងពីរភាគីបានឯកភាពគ្នា (លក់-ទិញ) ក្នុងតំលៃព្រមព្រៀងមួយសរុបស្មើនឹង:
 បើសិនថ្ងៃក្រោយជនណាមួយមកប្តឹងទាមទារ ឬ តវ៉ាពីដីខាងលើនេះ យើងខ្ញុំខាងភាគីលក់សូម
 ទទួលខុសត្រូវចំពោះមុខច្បាប់ ។

ក្រែងពុំប្រាកដយើងខ្ញុំទាំងអស់គ្នាសូមផិតមេដៃទុកជាចំណាំ ។

ជំនួយកម្មជាមួយ

ស្នាមមេដៃសាក្សីដំបូង
 ទី ១ ទី ២ ស្នាមមេដៃអ្នកទិញ ស្នាមមេដៃអ្នកលក់

លី យ៉ា ឌី លី យ៉ា ឌី លី យ៉ា ឌី លី យ៉ា ឌី លី យ៉ា ឌី លី យ៉ា ឌី
 លេខ: បានឃើញ និង ដឹងព្រមព្រៀង
 បានឃើញ និង បញ្ជាក់ថាពេញលេខខាងស្តាំនេះពិតជារបស់ ថ្ងៃ: ខែ: ឆ្នាំ: ព.ស២៥
 លោក: មេភូមិ: ប្រាកដមែន ។ ថ្ងៃទី: ខែ: ឆ្នាំ: ២០
 ថ្ងៃ: ខែ: ឆ្នាំ: ២០ មេភូមិ:

មេឃុំតាមជីក១

Letter 19: Confirmation on land history

ព្រះរាជាណាចក្រកម្ពុជា
ជាតិ សាសនា ព្រះមហាក្សត្រ

-សាលាស្រុក/ក្រុង ស៊ីវិល.....
-សាលាឃុំ/សង្កាត់ ពោធិ៍សាត់.....

លិខិតបញ្ជាក់ប្រវត្តិដី

យើង ស៊ីវិល មេភូមិ ស៊ីវិល ឃុំ/សង្កាត់ ពោធិ៍សាត់ ស្រុក/ក្រុង ស៊ីវិល ខេត្តកំពង់ចាម
បញ្ជាក់ថា

ប្រភេទដី កសិកម្ម មានទីតាំងស្ថិតនៅភូមិ ស៊ីវិល ឃុំ/សង្កាត់ ពោធិ៍សាត់
ស្រុក/ក្រុង ស៊ីវិល ខេត្តកំពង់ចាម មានទំហំ 35x57 ម៉ែត្រក្រឡា


មានព្រំប្រទល់:

- ខាងជើងទល់នឹង ម៉ៅ ហ៊ុន ហុង
- ខាងត្បូងទល់នឹង ឈុំ
- ខាងកើតទល់នឹង ស្រែ
- ខាងលិចទល់នឹង ស្រែ

ពិតជាដីរបស់ឈ្មោះ សុខាភិបាល ភេទ ប្រុស អាយុ 60 ឆ្នាំ សញ្ជាតិខ្មែរ
ប្រពន្ធឈ្មោះ លី ភេទ ស្រី អាយុ 55 ឆ្នាំ សញ្ជាតិខ្មែរ
មានទីលំនៅផ្ទះលេខ 12 ផ្លូវ ស៊ីវិល ភូមិ ស៊ីវិល ឃុំ/សង្កាត់ ពោធិ៍សាត់
ស្រុក/ក្រុង ស៊ីវិល ខេត្តកំពង់ចាម។

ប្រវត្តិដី

ស៊ីវិល ខេត្តកំពង់ចាម សុខាភិបាល ភេទ ប្រុស អាយុ 60 ឆ្នាំ
គ្រូសិក្សា ស៊ីវិល ឈ្មោះ សុខាភិបាល ភេទ ប្រុស អាយុ 55 ឆ្នាំ
ឃុំ/សង្កាត់ ពោធិ៍សាត់ ស្រុក/ក្រុង ស៊ីវិល ខេត្តកំពង់ចាម។
សុខាភិបាល ភេទ ប្រុស អាយុ 60 ឆ្នាំ
សុខាភិបាល ភេទ ប្រុស អាយុ 55 ឆ្នាំ

លេខ ២៧/២០ ថ្ងៃ ៣០ ខែ ០៧ ឆ្នាំជូត ទោស័ក ព.ស.២៥៦៤
បានឃើញ និងបញ្ជាក់ថា:
ស្នាមមេដៃ ឬហត្ថលេខាខាងស្តាំពិតជារបស់
លោក សុខាភិបាល មេភូមិ ស៊ីវិល ពិតប្រាកដមែន។
ថ្ងៃ ០៩ ខែ ០៧ ឆ្នាំជូត ទោស័ក ព.ស.២៥៦៤
ថ្ងៃទី ០៩ ខែ ០៧ ឆ្នាំ ២០២០
ឃុំ/សង្កាត់ ពោធិ៍សាត់

ប៊ុន គាម


មេភូមិ ស៊ីវិល

ស៊ីវិល

Photo 10: Location Photo of AC



C. AC Land Holding Documents in Takeo Province

C.1. Trapeang KraNhuong – AC

- i. The AC bought land from Yem Ren with plot size of 960 m2, and letter 18, shows the AC land transaction agreement. The village chief does confirming that the bought plot of land is actually to be serve the purpose of the AC members, see letter 19.
- ii. The local authority through village and commune chiefs do confirming that the bought plot of land is actually serve the community purposes, see attached letter 20.
- iii. Photos 11 show the location of the AC land planning for the construction of storage/warehouse under the support by the CFAVC project.

Letter 20: AC land transaction agreement

ព្រះរាជាណាចក្រកម្ពុជា
ជាតិ សាសនា ព្រះមហាក្សត្រ

គិច្ចសន្យាលក់ដី មិនកែប្រែ

ខ្ញុំបាន-នាងខ្ញុំឈ្មោះ: យ៉ែន រ៉េន ភេទ: ស្រី អាយុ: ៥៧ ឆ្នាំ សញ្ជាតិ: ខ្មែរ
 ប្រកបរបរ: កសិករ អាយុ: ៥៦ ឆ្នាំ សញ្ជាតិ: ខ្មែរ មានទីលំនៅផ្ទះលេខ: ២១ ភូមិ: គ្រប់
 ឃុំ/សង្កាត់: ស្រែក ស្រុក: ស្រែក ខេត្ត: ត្បូងឃ្មុំ បានកកកណ្តា
 លក់ដី: ១៩៦ មួយកន្លែង មានទំហំ: ១៦០ បណ្តោយ: ៤៨ ម៉ែត្រ ទទឹង: ៣ ម៉ែត្រ

និងមានព្រំប្រទល់ដូចខាងក្រោម:

- ខាងជើងទល់នឹង	<u>គ្រប់</u>
- ខាងត្បូងទល់នឹង	<u>គ្រប់</u>
- ខាងកើតទល់នឹង	<u>គ្រប់</u>
- ខាងលិចទល់នឹង	<u>គ្រប់</u>

ស្ថិតនៅភូមិ: គ្រប់ ឃុំ: ស្រែក ស្រុក: ស្រែក ខេត្ត: ត្បូងឃ្មុំ
 ដែលបានកាត់កប់កំណត់ថ្ងៃ: ២០០៨ បត ។

ពាក្យទៅឈ្មោះ: យ៉ែន រ៉េន ភេទ: ស្រី អាយុ: ៥៧ ឆ្នាំ សញ្ជាតិ: ខ្មែរ
 ប្រកបរបរ: កសិករ អាយុ: ៥៦ ឆ្នាំ សញ្ជាតិ: ខ្មែរ មានទីលំនៅផ្ទះលេខ: ២១
 ឃុំ/សង្កាត់: ស្រែក ស្រុក: ស្រែក ខេត្ត: ត្បូងឃ្មុំ

មូលដ្ឋាន: ៤៤០០៨ និង ៤៧៧៣៥ ៤៧៧៣៥ ៤៧៧៣៥
 កំណើតលើកទី១: ចំបូង ថ្ងៃទី ២១ ខែ ២០០០
 កំណើតលើកទី២: ចំបូង ថ្ងៃទី ២១ ខែ ២០០០
 ប្រគល់ប្រប័ន្ធនៈ: ៤៤០០៨ = ៤៧៧៣៥ ថ្ងៃទី ២១ ខែ ២០០៤

ដោយមិនមានការកែប្រែឡើយ មេធាវីនិងមេធាវីសាមគ្គីភាពបានបញ្ជាក់ថាជាដីរបស់ខ្លួននោះ ខ្ញុំបានទាំងពីរនាក់ ប្តីប្រពន្ធសុខចិត្តទទួល
 ទុលព្រំទាំងស្រុងពុំនោះសោតអ្នកលក់ព្រំសង្កេតអ្នកទិញ ១ x ១០ ទៅអោយអ្នកទិញវិញ ។

ប្រែប្រួលព្រំព្រង ឈើខ្ញុំទាំងអស់គ្នា សូមអ្នកប្តីប្រពន្ធគ្រប់គ្នាបញ្ជាក់ដូចខាងក្រោម ។

ធ្វើនៅ ថ្ងៃទី ២១ ខែ ២០០៤

សាក្សី	អ្នកទិញ	អ្នកលក់
ម៉ីន <u>យ៉ែន រ៉េន</u> <u>យ៉ែន រ៉េន</u>	ប្តី <u>យ៉ែន រ៉េន</u> <u>យ៉ែន រ៉េន</u>	ប្តី <u>យ៉ែន រ៉េន</u> <u>យ៉ែន រ៉េន</u>

Letter 22: Letter confirming from the village and commune chiefs on AC Land

ព្រះរាជាណាចក្រកម្ពុជា
ជាតិ សាសនា ព្រះមហាក្សត្រ

លិខិតបញ្ជាក់កម្មសិទ្ធិ
យើងជាមេភូមិត្រពាំងក្រញូង ឃុំត្រពាំងក្រញូង ស្រុកត្រាំកក់ ខេត្តតាកែវ។


សូមបញ្ជាក់ថា
សហគមន៍កសិកម្មត្រពាំងក្រញូង កើតថ្ងៃទី២៦ ខែកក្កដា ឆ្នាំ២០១០
ដែលទទួលស្គាល់ដោយនាយកដ្ឋានរដ្ឋបាល
នៃក្រសួងកសិកម្មដែលមានអស់យដ្ឋានក្នុងភូមិត្រពាំងក្រញូង ឃុំត្រពាំងក្រញូង
ស្រុកត្រាំកក់ ខេត្តតាកែវ។

ដែលមានដី បណ្តោយ ៨៨ម៉ែត្រ x ទទឹង ២០ម៉ែត្រ = ៨៦០ម៉ែត្រការ៉េ។
 ដែលមានព្រំប្រទល់:


- ខាងកើតទល់នឹង ទួច ចន្ទល
- ខាងលិចទល់នឹង ឡេវ ថា
- ខាងជើងទល់នឹង ឡេវ ថា
- ខាងត្បូងទល់នឹង ចំណីផ្តល់ជាតិ

អចលនវត្ថុនេះពិតជាកម្មសិទ្ធិរបស់សហគមន៍កសិកម្មត្រពាំងក្រញូង។

លេខ: ០១/២០២១
 បានឃើញនិងឯកភាព
 ថ្ងៃទី ២១ ខែ ០៥ ឆ្នាំ ២០២១


លេខ ០១

តាំងពីឆ្នាំ២០១០ មកដល់បច្ចុប្បន្ន។
 ថ្ងៃទី ២១ ខែ ០៥ ឆ្នាំ ២០២១
 ប្រធានសហគមន៍ត្រពាំងក្រញូង


 ថ្ងៃទី ២១ ខែ ០៥ ឆ្នាំ ២០២១
 N. មេភូមិ

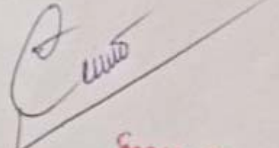

លេខ ៣

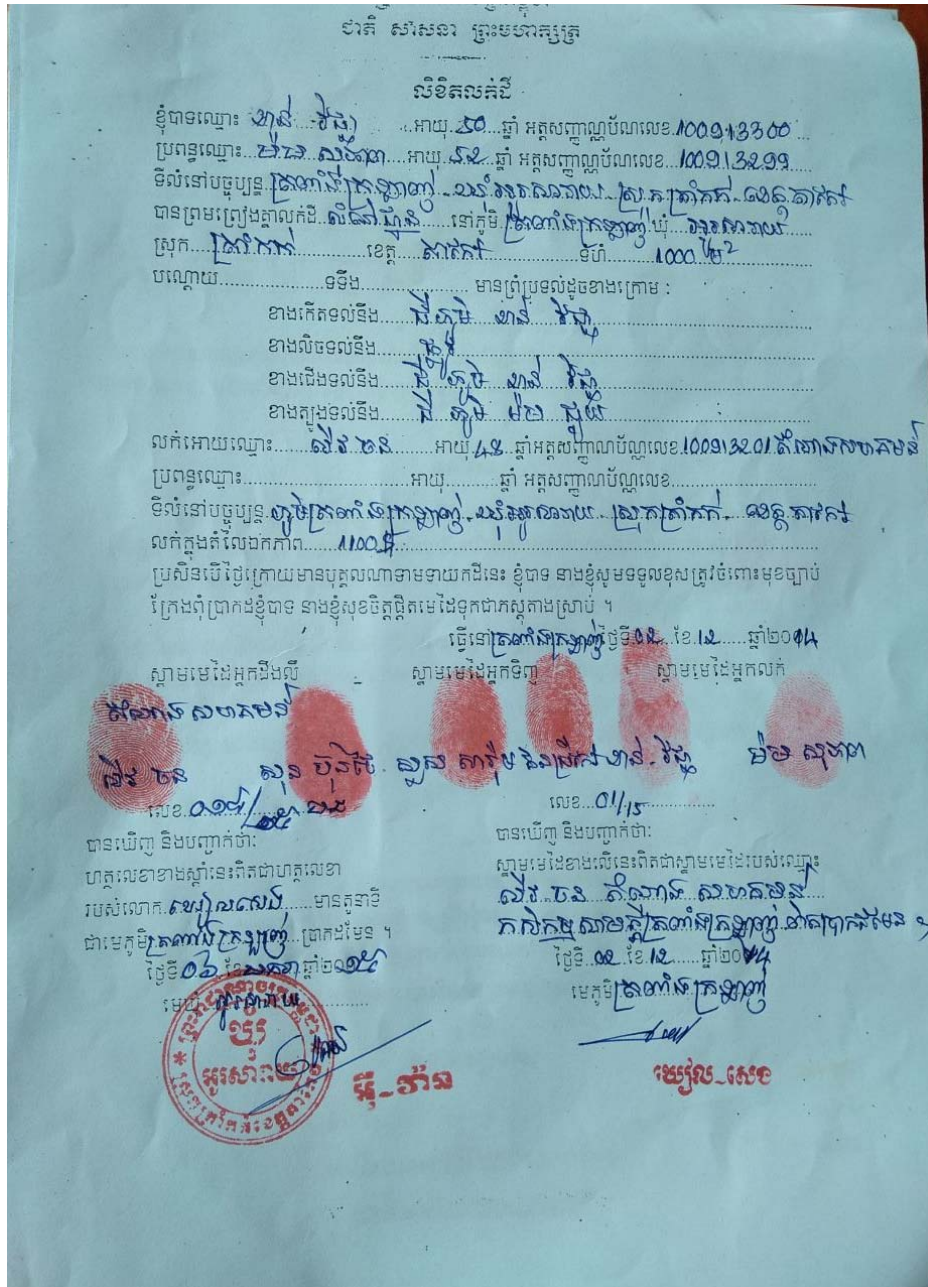
Photo 11: Location Photos of AC



C.2. Samaki Trapeang Kralanh – AC

- i. The AC bought land from Khan Vichea with plot size of 795 m2, the AC land transaction agreement is shown in letter 21.
- ii. The AC submitted AC land occupancy letter to the local authority through the village and commune chiefs to have right on the use of bought land plot, see letter 22.
- iii. AC members agree for the AC chief to represent on their behalf on the plot of land as shown in the AC land representation agreement, letter 23
- iv. Photos 12 are showing the location of the AC land planning for the construction of ស storage/warehouse under the support by the CFAVC project.

Letter 23: AC land transaction agreement



Letter 24: AC land occupancy letter

ព្រះរាជាណាចក្រកម្ពុជា
ជាតិ សាសនា ព្រះមហាក្សត្រ

ខេត្ត/ក្រុង: បាត់ដំបង
ស្រុក/ខណ្ឌ: បាត់ដំបង
ឃុំ/សង្កាត់: ស្រែចម្ការ

លិខិតបញ្ជាក់សំណង់កាន់កាប់ប្រើប្រាស់ដីធ្លី

សំណើសុំកាន់កាប់ប្រើប្រាស់ដី: លោក ហ៊ុន វិស័យ
គេទ: បុរស អាយុ: ៥៥ ឆ្នាំ ជនជាតិ: ខ្មែរ សញ្ជាតិ: ខ្មែរ កាន់អត្តសញ្ញាណប័ណ្ណលេខ: 100013300 មានទីលំនៅបច្ចុប្បន្នភូមិ: ស្រែចម្ការ ឃុំ: ស្រែចម្ការ ស្រុក: បាត់ដំបង ខេត្ត: បាត់ដំបង ។

សូមគោរពជូន

លោកមេឃុំ: ស្រី ណារាយ

តាមរយៈ: លោកមេភូមិ: ស្រី ណារាយ

កម្មវត្ថុ: សំណើសុំកាន់កាប់ប្រើប្រាស់ដី លំដាប់ដី នៅភូមិ ស្រែចម្ការ ឃុំ ស្រែចម្ការ ស្រុក បាត់ដំបង ខេត្ត បាត់ដំបង ដែលមានទំហំ 17950 ម៉ែតការ៉េ ចាប់ពីឆ្នាំ 2015 មកដល់បច្ចុប្បន្ន។

ដីនេះមានព្រំប្រទល់

- ខាងកើតទល់: ស្រី ហ៊ុន វិស័យ ខាងលិចទល់: ស្រី ហ៊ុន វិស័យ
- ខាងជើងទល់: ស្រី ហ៊ុន វិស័យ ខាងត្បូងទល់: ស្រី ហ៊ុន វិស័យ

អាស្រ័យហេតុនេះ សូមលោកមេឃុំ ស្រី ណារាយ មេភ្នំពិនិត្យ និងទទួលស្គាល់សិទ្ធិកាន់កាប់ដីដល់ខ្ញុំបាទ/ខាងខ្ញុំ ដោយអនុគ្រោះ ។ ខ្ញុំបាទ/ខាងខ្ញុំអនុវត្តតាមកាតព្វកិច្ច និងបទបញ្ជាផ្សេងៗដែលរដ្ឋបានកំណត់ ។

ថ្ងៃ ពុធ ១៣ រោច ខែ ពិសាខ ឆ្នាំ ឆ្លូវ ត្រីស័ក ស.ប.៥៦៥
ស្រុក បាត់ដំបង ខេត្ត បាត់ដំបង ថ្ងៃទី ២៧ ខែ ១២ ឆ្នាំ ២០១១

សាក្សីទី១ សាក្សីទី២ សាក្សីទី៣

ស្រី ហ៊ុន វិស័យ ស្រី ហ៊ុន វិស័យ ស្រី ហ៊ុន វិស័យ

លេខ: ០២១/២០១ លេខ: ០២១/២០១

បានឃើញ និង បញ្ជាក់ថាហត្ថលេខាខាងស្តាំ បានឃើញ និង បញ្ជាក់ថាស្នាមមេដៃស្តាំខាងលើនេះជាបេសស្នាមកាន់កាប់ពិតប្រាកដមែន។

មេភូមិ: ស្រី ណារាយ និង ស្នាមមេដៃស្តាំ ស្រី ណារាយ ថ្ងៃទី ២៧ ខែ ១២ ឆ្នាំ ២០១១ ។

ស្រី ណារាយ ថ្ងៃទី ២៧ ខែ ១២ ឆ្នាំ ២០១១

មេភូមិ
ស្រី ណារាយ

Letter 25: AC land representation agreement

ព្រះរាជាណាចក្រកម្ពុជា
ជាតិ សាសនា ព្រះមហាក្សត្រ
លិខិតជ្រើសតាំង ម្ចាស់ដី

សហគមន៍កសិកម្មសាមគ្គីត្រពាំងក្រឡាញ់
 យើងខ្ញុំទាំងអស់គ្នាបានក្រុមប្រឹក្សាភិបាលនិងគណកម្មការក្រុមពិនិត្យនៃសហគមន៍កសិកម្មសាមគ្គីត្រពាំងក្រឡាញ់
 ដូចមានបញ្ជីរាយនាមដូចខាងក្រោម៖


ល.រ	គោត្តនាម+នាម	ភេទ	តួនាទីសហគមន៍	លេខទូរស័ព្ទ
១	ខាន់ វិញ្ញា	ប្រុស	ប្រធានសហគមន៍	092977984
២	លីវ ចន	ប្រុស	អនុប្រធាន	0887299766
៣	ស៊ិន ប៊ុនថៃ	ប្រុស	លេខាធិការ	0974877545
៤	នួន វែន	ប្រុស	ហោរញ្ជីក	0884532520
៥	សួស សារុម	ប្រុស	ប្រធានក្រុមពិនិត្យ	0978780880
៦	ចិល វ៉ែន	ប្រុស	អនុប្រធាន	068643814
៧	គិន ស្រីកែវ	ស្រី	សមាជិក	0889004782
៨	ទេព សារ៉េត	ស្រី	សមាជិក	0887934960

ជាកម្មសិទ្ធិនៃប្លង់ដីទំហំ 1795 ម៉ែតការ៉េ ដែលមានព្រំប្រទល់ជាប់នឹង ៖
 -ខាងជើង ជាប់នឹងដីភូមិ ខាន់ វិញ្ញា -ខាងត្បូង ជាប់នឹងដីភូមិ ម៉ម ជួយ
 -ខាងកើត ជាប់នឹង ដីស្រែ ខាន់ វិញ្ញា -ខាងលិច ជាប់នឹង ចំណីផ្លូវថ្នល់
 ស្ថិតនៅក្នុងភូមិ ត្រពាំងក្រឡាញ់ ឃុំអូរសោយ ស្រុកត្រាំកក់ ខេត្តតាកែវ ។

យើងទាំងអស់គ្នាបានប្រជុំសម្រេចព្រមព្រៀងនិងឯកភាពទុកដីនេះជាកម្មសិទ្ធិរបស់សហគមន៍កសិកម្មសាមគ្គីត្រពាំង
 ក្រឡាញ់ ហើយសុំជ្រើសតាំង តំណាងសហគមន៍ម្នាក់ គឺ **លោកលីវ ចន** ភេទប្រុសកើតនៅថ្ងៃទី០៦ ខែកញ្ញាឆ្នាំ១៩៦៧
 កាន់អត្តសញ្ញាណប័ណ្ណលេខ 100913201 រស់នៅភូមិត្រពាំងក្រឡាញ់ ឃុំអូរសោយ ស្រុកត្រាំកក់ ខេត្តតាកែវ ។ ចំពោះមុខ
 ក្រុមប្រឹក្សាភិបាលនិងគណកម្មការក្រុមពិនិត្យនៃសហគមន៍កសិកម្មសាមគ្គីត្រពាំងក្រឡាញ់ ដើម្បីគ្រប់គ្រងជំនួស
 ក្នុងការប្រើប្រាស់ដី សំរាប់សាងសង់ឃ្លាំងស្តុកស្រូវរួច ជាប្រយោជន៍ដល់សហគមន៍កសិកម្មទាំងស្រុង ។

ចាប់ពីថ្ងៃទី១១ ខែកក្កដា ឆ្នាំ២០២១ នេះតទៅ ។

ដើម្បីបញ្ជាក់ពីការពិតយើងខ្ញុំទាំងអស់គ្នាសូមផ្តិតមេដៃស្តាំទុកជាចំណាំ



ស្ថាប័នប្រឹក្សាភិបាល និង គណកម្មការក្រុមពិនិត្យ

លោកខាន់ វិញ្ញា លោកស៊ិន ប៊ុនថៃ លោកនួន វែន លោកសួស សារុម លោកចិល វ៉ែន លោកស្រី ទេព សារ៉េត កញ្ញា គិន ស្រីកែវ

ស្ថាប័នដៃម្ចាស់ដី

លោកលីវ

Photo 12: Location Photos of AC



C.3. Kampeng Sen Sambou – AC

- i. The AC bought land from Chhoei Chhoeun with plot size of 1606 m2, see letter 24 , the AC land transaction agreement. Letter 25 presents the land occupancy right transfer from the land owner to the AC, and the letter is confirmed by the commune chief.
- ii. The village also does confirming that the plot of land is belonging to the AC as shown in letter 26 .
- iii. The AC plans to do registration of their land plot with the District cadastral office to get hard land title when the hard land title registration activities covering their area.
- iv. Due to the hard land title registration process is not allowed to register in the name of the community, only individual name is allowed, hence the AC Chief has been selected to represent them on the hard land title. To proof this, letter 26 shows the AC members transfer right agreement, selecting the AC chief to represent them.
- v. Photos 13 show the location of the AC land planning for the construction of storage/warehouse under support by the CFAVC project.

Letter 26: AC Land transaction agreement

ព្រះរាជាណាចក្រកម្ពុជា
 ជាតិ សាសនា ព្រះមហាក្សត្រ
 ក្រសួងកសិកម្ម រុក្ខាប្រមាញ់ និងនេសាទ
 អគ្គនាយកដ្ឋានកសិកម្ម
 អគ្គនាយកដ្ឋានស្រូវ ហដ្ឋានស្រែកម្រិតទាប

ខ្ញុំបាន-បានខ្ញុំឈ្មោះ: **ស៊ីល.សៀង** កើតឆ្នាំ: **18.11.1954** សញ្ជាតិ: **ខ្មែរ** ជនជាតិ: **ខ្មែរ**
 ឈ្មោះ: **ស៊ីល.សៀង** កេរ: **ស៊ីល.សៀង** កើតឆ្នាំ: **1952** សញ្ជាតិ: **ខ្មែរ** ជនជាតិ: **ខ្មែរ**
 បច្ចុប្បន្ននៅក្នុង: **ស្រុក: កំពង់ស្រឡៅ ខេត្ត: កំពង់ចាម**
 អត្តសញ្ញាណប័ណ្ណ ឬ លេខរៀងស្រុកលេខ: **01001524** ចុះថ្ងៃទី: **07** ខែ: **07** ឆ្នាំ: **2016**
 អាសយដ្ឋាន: **ភូមិ: កំពង់ស្រឡៅ ឃុំ: កំពង់ស្រឡៅ សង្កាត់: កំពង់ស្រឡៅ ខេត្ត: កំពង់ចាម**
 មានព្រំប្រទល់: **ខាងជើងទល់នឹង: ភូមិ: កំពង់ស្រឡៅ ខាងត្បូងទល់នឹង: ភូមិ: កំពង់ស្រឡៅ**
ខាងកើតទល់នឹង: ភូមិ: កំពង់ស្រឡៅ ខាងលិចទល់នឹង: ភូមិ: កំពង់ស្រឡៅ
 ដែលស្ថិតនៅក្នុងភូមិ: **កំពង់ស្រឡៅ ឃុំ: កំពង់ស្រឡៅ ស្រុក: កំពង់ស្រឡៅ ខេត្ត: កំពង់ចាម**
 អោយទៅឈ្មោះ: **ស៊ីល.សៀង** កេរ: **ស៊ីល.សៀង** កើតឆ្នាំ: **1952** សញ្ជាតិ: **ខ្មែរ** ជនជាតិ: **ខ្មែរ**
 ឈ្មោះ: **ស៊ីល.សៀង** កេរ: **ស៊ីល.សៀង** កើតឆ្នាំ: **1952** សញ្ជាតិ: **ខ្មែរ** ជនជាតិ: **ខ្មែរ**
 បច្ចុប្បន្ននៅក្នុង: **ស្រុក: កំពង់ស្រឡៅ ខេត្ត: កំពង់ចាម**
 អត្តសញ្ញាណប័ណ្ណ ឬ លេខរៀងស្រុកលេខ: **101295647** ចុះថ្ងៃទី: **07** ខែ: **07** ឆ្នាំ: **2016**
 ជាមួយនឹង: **ស៊ីល.សៀង** កេរ: **ស៊ីល.សៀង** កើតឆ្នាំ: **1952** សញ្ជាតិ: **ខ្មែរ** ជនជាតិ: **ខ្មែរ**
 យើងទាំងពីរបានឯកភាពគ្នា (សក់-ទិញ) ក្នុងកំរិតព្រមព្រៀងមួយតិចនួនសរុបស្មើនឹង **15,000,000 (ម្ភៃមួយលានរៀល)**
 បើសិនថ្ងៃក្រោយមានជនណាមកប្តឹងទាមទារ ឬក៏ដឹងខាងលើនេះ យើងខ្ញុំខាងភាគីលក់ សូមទទួលខុសត្រូវចំពោះមុខច្បាប់ ។
 ក្រែងមិនប្រាកដយើងខ្ញុំទាំងអស់គ្នាសូមដឹកទៅដាក់ទុកជាចំណាំ ។
 ស្នាមមេដៃសាក្សីដឹងពូ **ស៊ីល.សៀង** ថ្ងៃទី: **30** ខែ: **៧** ឆ្នាំ: **២០១៤**
 ស្នាមមេដៃអ្នកលក់ **ស៊ីល.សៀង** ថ្ងៃទី: **30** ខែ: **៧** ឆ្នាំ: **២០១៤**
 ចុះបើពួក ទាំងដឹងពូ **ស៊ីល.សៀង** ថ្ងៃទី: **30** ខែ: **៧** ឆ្នាំ: **២០១៤**
 មេភូមិ: **ស៊ីល.សៀង**

ស៊ីល.សៀង
 លេខ: **005/១៤**
 ចុះបើពួក ទាំងដឹងពូ **ស៊ីល.សៀង** ថ្ងៃទី: **30** ខែ: **៧** ឆ្នាំ: **២០១៤**
 មេភូមិ: **ស៊ីល.សៀង** ថ្ងៃទី: **30** ខែ: **៧** ឆ្នាំ: **២០១៤**
ស៊ីល.សៀង

Letter 27: Land occupancy right transferring

ព្រះរាជាណាចក្រកម្ពុជា
ជាតិ សាសនា ព្រះមហាក្សត្រ

លិខិតផ្ទេរសិទ្ធិកាន់កាប់ប្រើប្រាស់ដីធ្លី

ខ្ញុំបាទឈ្មោះ: វ៉ិលសៀន អាយុ: ឆ្នាំសញ្ជាតិ: ១៩៧៧ មានអត្តសញ្ញាណប័ណ្ណលេខ: ០១០៧៥៩៤
ចុះថ្ងៃទី: ខែ: ឆ្នាំ: មុខរបរ: ក្រុមទាំងឈ្មោះ:
ភេទ: អាយុ: ឆ្នាំសញ្ជាតិ: មានអត្តសញ្ញាណប័ណ្ណលេខ: ចុះថ្ងៃទី:
ខែ: ឆ្នាំ: មុខរបរ: ឧស្សាហកម្ម អាសយដ្ឋានបច្ចុប្បន្នភូមិ: ស្រុក ព្រៃសែន ខេត្ត កំពង់ចាម ឃុំ: ស្រែចម្រុះ
ស្រុក: ព្រៃសែន ខេត្ត កំពង់ចាម ។

បានព្រមព្រៀងផ្ទេរសិទ្ធិកាន់កាប់ដីមួយកន្លែង ប្រភេទដី: ដីស្រែ ដែលមានទំហំ: ១៦០៦ ម^២
ស្ថិតនៅភូមិ: ស្រែចម្រុះ ឃុំ: ស្រែចម្រុះ កំពង់ ស្រុក: ព្រៃសែន ខេត្ត: កំពង់ចាម ។ វិញ្ញាបនបត្រសំគាល់ម្ចាស់អចលនវត្ថុលេខ
១១០.៤០៤.១២.០៩៣៣ ដែលមានព្រំប្រទល់ដូចខាងក្រោម:

- ខាងជើងទល់នឹង: ស្រែចម្រុះ - ខាងត្បូងទល់នឹង: ស្រែចម្រុះ
- ខាងកើតទល់នឹង: ស្រែចម្រុះ - ខាងលិចទល់នឹង: ស្រែចម្រុះ

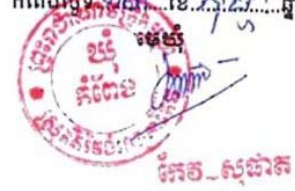
អោយទៅឈ្មោះ: វ៉ិលសៀន ភេទ: ប្រុស អាយុ: ៤៦ ឆ្នាំសញ្ជាតិ: ១៩៧៧ មុខរបរ:
ក្រុមទាំងឈ្មោះ: ភេទ: អាយុ: ឆ្នាំសញ្ជាតិ: មុខរបរ:
ទីលំនៅបច្ចុប្បន្នភូមិ: ស្រែចម្រុះ ឃុំ: ស្រែចម្រុះ ស្រុក: ព្រៃសែន ខេត្ត: កំពង់ចាម ។

ដើម្បីកាន់កាប់ និងប្រើប្រាស់បន្តចាប់ពីថ្ងៃផ្ដិតមេដៃនេះតទៅ ។
បើសិនទៅថ្ងៃក្រោយមានធនណាមកទាមទារថា ដីខាងលើនេះមិនមែនជាកម្មសិទ្ធិរបស់ខ្ញុំបាទ/នាងខ្ញុំដែល
ជាអ្នកផ្ទេរសិទ្ធិខ្ញុំសូមទទួលខុសត្រូវទាំងស្រុង ចំពោះមុខច្បាប់។

ធ្វើនៅថ្ងៃទី: ៣០ ខែ: កក្កដា ឆ្នាំ: ២០១៩

សាក្សីទី១ សាក្សីទី២ អ្នកទទួលសិទ្ធិ អ្នកផ្ទេរសិទ្ធិ
វ៉ិលសៀន វ៉ិលសៀន វ៉ិលសៀន វ៉ិលសៀន
លេខ: ០០៩/១៨

បានឃើញ និង បញ្ជាក់ជាអ្នកលក់
និង អ្នកទិញព្រមព្រៀងគ្នាផ្ដិតស្នាមមេដៃនៅចំពោះមុខយើងប្រាកដមែន។
កំពង់ចាម ថ្ងៃទី: ៣០ ខែ: កក្កដា ឆ្នាំ: ២០១៨



ព្រះរាជាណាចក្រកម្ពុជា
ជាតិ សាសនា ព្រះមហាក្សត្រ

ខេត្ត : តាកែវ
ស្រុក : គិរីវង់
ឃុំ : កំពែង
ភូមិ : ពោធិ៍បាយ
លេខ.....ល.ប

លិខិតបញ្ជាក់

យើងមេភូមិពោធិ៍បាយ ឃុំកំពែង ស្រុកគិរីវង់ ខេត្តតាកែវ

សូមបញ្ជាក់ថា

វិញ្ញាបនបត្រសម្គាល់ម្ចាស់អចលនវត្ថុ លេខ 21040412-0833 ទំហំ 1606 ម^២ ដែលមានព្រំប្រទល់៖
- ខាងជើង ជាប់នឹងផ្លូវ ៣០ម - ខាងត្បូង ជាប់នឹងក្បាលដីលេខ 834
- ខាងកើត ជាប់នឹងផ្លូវ ៦ម - ខាងលិច ជាប់នឹងក្បាលដីលេខ 831 និង 832
ស្ថិតនៅភូមិពោធិ៍បាយ ឃុំកំពែង ស្រុកគិរីវង់ ខេត្តតាកែវ ពិតជាកម្មសិទ្ធិរបស់សហគមន៍កសិកម្មកំពែងសុខសែនសំបូរ
ពិតប្រាកដមែន ។

យើងចេញលិខិតបញ្ជាក់នេះ ឱ្យសាមីខ្លួនយកទៅប្រើប្រាស់ក្នុងករណីដែលអាចប្រើបាន ។


ថ្ងៃសុក្រ ១៥រោច ខែបឋមសាវណ ឆ្នាំឆ្លូវ ត្រីស័ក ព.ស២៥៦៥
ពោធិ៍បាយ ថ្ងៃទី...៤...ខែកក្កដា ឆ្នាំ២០២១
មេភូមិ ពោធិ៍បាយ

លេខ ២២៤/២១...
បានឃើញ និងបញ្ជាក់ថា

ហត្ថលេខាស្តាំនេះ ពិតជារបស់លោក ទេន សាំង
មេភូមិ ពោធិ៍បាយ ពិតប្រាកដមែន ។

ថ្ងៃសុក្រ ១៥រោច ខែបឋមសាវណ ឆ្នាំឆ្លូវ ត្រីស័ក ព.ស២៥៦៥
កំពែង ថ្ងៃទី...៤...ខែកក្កដា ឆ្នាំ២០២១


កែវ សុផាត


ទេន សាំង



ព្រះរាជាណាចក្រកម្ពុជា
ជាតិ សាសនា ព្រះមហាក្សត្រ

សហគមន៍កសិកម្មកំពែងសុខសែនសំបូរ

លិខិតជ្រើសតាំងអ្នកតំណាង

យើងខ្ញុំទាំងអស់គ្នា ជាក្រុមប្រឹក្សាភិបាល និងគណៈត្រួតពិនិត្យនៃ សហគមន៍កសិកម្មកំពែងសុខសែនសំបូរ ដូចមានរាយនាមខាងក្រោម៖

លរ	គោត្តនាម នាម	ភេទ	តួនាទីក្នុងសហគមន៍	លេខទូរស័ព្ទទំនាក់ទំនង
១	ញឹម ឈឿន	ប្រុស	ប្រធានក្រុមប្រឹក្សាភិបាល	097 98 31 393
២	កែវ សុផាត	ស្រី	អនុប្រធាន	097 35 72 435
៣	ប៊ែន វ៉ាន់ដា	ប្រុស	លេខាធិការ	088 92 92 685
៤	វិធី ព្រឹម	ប្រុស	ហិរញ្ញវិស័យ	097 86 40 306
៥	អំ គុណ	ប្រុស	បេឡាករ	066 49 58 42
៦	អ៊ិត ជួន	ប្រុស	ប្រធានគណៈត្រួតពិនិត្យ	097 25 55 843
៧	មូល សុខន	ប្រុស	អនុប្រធាន	088 68 98 565
៨	ឡាយ វែន	ប្រុស	សមាជិក	097 82 19 553

ជាកម្មសិទ្ធិកនៃក្បាលដីលេខ 21040412-0833 ទំហំ 1606 ម^២ ដែលមានព្រំប្រទល់ជាប់នឹង៖

- ខាងជើង ជាប់នឹងផ្លូវ ៣០ម
- ខាងត្បូង ជាប់នឹងក្បាលដីលេខ 834
- ខាងកើត ជាប់នឹងផ្លូវ ៦ម
- ខាងលិច ជាប់នឹងក្បាលដីលេខ 831 និង 832

ស្ថិតនៅភូមិពោធិបាយ ឃុំកំពែង ស្រុកតិរិវង់ ខេត្តតាកែវ ។

យើងខ្ញុំទាំងអស់គ្នាបានប្រជុំសម្រេចព្រមព្រៀង និងឯកភាព ទុកដីនេះជាកម្មសិទ្ធិរួមរបស់សហគមន៍កសិកម្មកំពែងសុខសែនសំបូរ ហើយសុំជ្រើសតាំងតំណាងសហគមន៍ម្នាក់ គឺលោក ញឹម ឈឿន ភេទប្រុស កើតថ្ងៃទី០៨ ខែមករា ឆ្នាំ១៩៥២ អត្តសញ្ញាណប័ណ្ណលេខ ១០១២៩៥៦៤៧ រស់នៅភូមិប្រាសាទ ឃុំកំពែងស្រុកតិរិវង់ ខេត្តតាកែវ ចំពោះមុខក្រុមប្រឹក្សាភិបាល និងគណៈត្រួតពិនិត្យ នៃសហគមន៍កសិកម្មកំពែងសុខសែនសំបូរ ដើម្បីត្រួតពិនិត្យក្នុងការប្រើប្រាស់ដីសាងសង់ឃ្នាំងស្តុកស្រូវពូជ ជាប្រយោជន៍សហគមន៍កសិកម្មទាំងស្រុង ។ ដើម្បីបញ្ជាក់ពីការពិត យើងខ្ញុំទាំងអស់គ្នា សូមផ្តិតមេដៃស្តុំទុកជាកស្តុតាង ។



សូមដៃស្តុំក្រុមប្រឹក្សាភិបាល និងគណៈត្រួតពិនិត្យ

អ្នកទទួលសិទ្ធិ

(Red ink fingerprints)
កែវ សុផាត, ប៊ែន វ៉ាន់ដា, វិធី ព្រឹម, អំ គុណ, អ៊ិត ជួន, មូល សុខន, ឡាយ វែន

(Red ink fingerprint)
ញឹម ឈឿន

Photo 13: Location Photos of AC



C.4. Sdok Sdom – AC

- i. The AC has plot of land size 8,200 m2 (Approximate width of 80 m and length 100 m), the AC has submitted request for hard land title registration for their plot and it is now in the process of pending approval, see attached letter 28, temporarily land holding notification from the district cadastral office.
- ii. Due to the hard land title registration process is not allowed to register in the name of the community, only individual name is allowed, hence the AC Chief has been selected to represent them on the hard land title. To proof this, letter 29 shows the AC members transfer right agreement, selecting the AC chief to represent them.
- iii. Photos 14 are showing the location of the AC land planning for the construction of storage/warehouse.

Letter 30: Land holding certificate from District cadastral office

៣៖...ស.រ.ក.ស. ៧០១ ខ្សែកម្រិតស.រ.ក.ស. ៧០១ ខ្សែ (តំណាងដោយ ស៊ី វ៉ាន់) ៧០១ ខ្សែ
 ខក្សាសដី ៤៦៧ កុម្មិ (ស.រ.ក.ស. ៧០១ ខ្សែ) ស.រ.ក.ស. ៧០១ ខ្សែ
 ៧០១ ខ្សែ ៤៦៥៤
 ៧០១ ខ្សែ ៦
 ៧០១ ខ្សែ ៤៦៦
 ស.រ.ក.ស. ៧០១ ខ្សែ ៤៧៣
 សំដោយម៉ាស៊ីន ខ្សែម៉ែត្រ កសិកម្ម សំនៅដ្ឋាន ផ្សេងៗ.....
 ព្រំដីចេញព្រំនេះគ្រាន់តែសំរាប់បង្ហាញព្រំ លេខក្សាសដី មិនអាចប្រើប្រាស់ជាផ្លូវការបានឡើយ។

Photo 14: Location Photos of AC



C.5. Stoeung Sla Kou – AC

- i. The AC bought a plot of land from Mak Hoeung with plot of land size 684 m2, see attached letter 30 , it is now awaiting for hard land title registration when the registration process entering into its area.
- ii. Due to the hard land title registration process is not allowed to register in the name of the community, only individual name is allowed, hence the AC Chief has been selected to represent them on the hard land title. To proof this, letter 31 shows the AC members transfer right agreement, selecting the AC chief to represent them.
- iii. The local authority through the village and commune chiefs the plot of land is actually serves the purpose of the AC and belonging to the AC, see letter 32.
- iv. Photos 15 are showing the location of the AC land planning for the construction of storage/warehouse under the CFAVC project support.

Letter 32: AC land transaction agreement

ព្រះរាជាណាចក្រកម្ពុជា
ជាតិ សាសនា ព្រះមហាក្សត្រ
ROYAUME DU CAMBODGE

កិច្ចសន្យាលក់ដី


ទ/ខាងខ្ញុំឈ្មោះ: ហ៊ុន ធីតា ភេទ: ស្រី កើតថ្ងៃ ខែ ឆ្នាំ: ១៩៤០ សញ្ជាតិ: ខ្មែរ ជនជាតិ: ខ្មែរ
 ឈ្មោះ: ហ៊ុន ធីតា ភេទ: ស្រី កើតថ្ងៃ ខែ ឆ្នាំ: ១៩៤០ សញ្ជាតិ: ខ្មែរ ជនជាតិ: ខ្មែរ
 ភូមិ: ស្រែចេរ ឃុំ: ស្រែចេរ ស្រុក: ស្រែចេរ ខេត្ត: ស្រែចេរ
 លា: ឬសៀវភៅស្តាប់លេខ: ១១២៣៤៥៦៧៨៩០ ចុះថ្ងៃទី: ១៥ ខែ: ០១ ឆ្នាំ: ២០២២
 ក្រុងភ្នំពេញ ខេត្តស្រែចេរ កំពង់ស្រឡៅ លេខ: ៤៤៤ ទំហំ: ៦៨៤ ម^២ មានប្រទល់
 ជើងទល់ជើង: ៤៤៤ មានប្រទល់ជើង: ៤៤៤
 កើតទល់ជើង: ៤៤៤ មានប្រទល់ជើង: ៤៤៤
 ភូមិ: ស្រែចេរ ឃុំ: ស្រែចេរ ស្រុក: ស្រែចេរ ខេត្ត: ស្រែចេរ
 ឈ្មោះ: ហ៊ុន ធីតា ភេទ: ស្រី កើតថ្ងៃ ខែ ឆ្នាំ: ១៩៤០ សញ្ជាតិ: ខ្មែរ ជនជាតិ: ខ្មែរ
 ភូមិ: ស្រែចេរ ឃុំ: ស្រែចេរ ស្រុក: ស្រែចេរ ខេត្ត: ស្រែចេរ
 លា: ឬសៀវភៅស្តាប់លេខ: ១១២៣៤៥៦៧៨៩០ ចុះថ្ងៃទី: ១៥ ខែ: ០១ ឆ្នាំ: ២០២២
 ប្រទល់ជើងទល់ជើង: ១០២ ខែ: ០១ ឆ្នាំ: ២០២២ នេះគេ ។
 ទំហំដី: កើតជិតបឹងស្រែចេរ កំពង់ស្រឡៅ ខេត្តស្រែចេរ កំពង់ស្រឡៅ មានប្រទល់ជើងទល់ជើង: ១០២ ម^២
 យើងខ្ញុំភាគីលក់សូមទទួលខុសត្រូវចំពោះមុខព្រះមហាក្សត្រ ។
 មិនប្រកាន់យើងខ្ញុំទាំងអស់ស្ថាប័នស្រុកស្រែចេរ ខេត្តស្រែចេរ កំពង់ស្រឡៅ ។
 ថ្ងៃទី: ០១ ខែ: ០១ ឆ្នាំ: ២០២២

សាក្សីជំនួយ
ទី២

ហ៊ុន ធីតា

លេខ: ៧១

បញ្ជាក់ជាបុគ្គលខាងក្រោមនេះពិតជាបេស
ហ៊ុន ធីតា ភេទ: ស្រី កើតថ្ងៃ ខែ ឆ្នាំ: ១៩៤០ ប្រាកដមែន
 ថ្ងៃទី: ១៥ ខែ: ០១ ឆ្នាំ: ២០២២




ស្តាប់មេដៃមុខកម្មវិធី

ហ៊ុន ធីតា

បានឃើញ និងដឹង
 ថ្ងៃទី: ១៥ ខែ: ០១ ឆ្នាំ: ២០២២

មេកុមារ



ព្រះរាជាណាចក្រកម្ពុជា
ជាតិ សាសនា ព្រះមហាក្សត្រ
លិខិតជ្រើសតាំង អ្នកតំណាង

យើងខ្ញុំទាំងអស់គ្នាជាក្រុមប្រឹក្សាភិបាល និងគណៈកម្មាធិការក្រុងព័ន្យនៃសហគមន៍កសិកម្ម ស្ទឹងស្លាត។

ជូនមានក្រុមប្រឹក្សាភិបាល

- ១.លោក **សេង ស៊ឹម** អនុប្រធានក្រុមប្រឹក្សាភិបាល ០១២ ៨៤៣ ៨៥៣
- ២.លោក **វ៉ែត ឌុច** លេខាធិការ ០៩៦ ៥៥ ៦០ ៣៥០
- ៣.លោក **សាយ វិទូ** ហេរញ៉ែក ០៩៦ ៩៤ ៨៣ ៩៩១
- ៤.លោកស្រី **ឈុក ចន្ទ្រៈ** សមាជិកក្រុមប្រឹក្សាភិបាល ០៨៩ ២៣៧ ៩៦៣
- ៥.លោក **ជួន ឌុច** ប្រធានគណៈកម្មការក្រុងព័ន្យ ០១៦ ៣៧ ៤០ ៧៧
- ៦.លោកស្រី **ប្រាក់ ឌុច** អនុប្រធាន ០៩៣ ៤៥២ ៣៣៨
- ៧.លោក **សេង ឡាន** សមាជិក ០១៥ ៤២ ៤៦ ៣៣

យើងខ្ញុំទាំងអស់គ្នាបានប្រជុំសម្រេចក្រុមប្រឹក្សាភិបាលនិងគណៈកម្មាធិការនេះជាកម្មសិទ្ធិរបស់សហគមន៍កសិកម្ម ស្ទឹងស្លាតហើយជ្រើសតាំងតំណាងសហគមន៍ក្រុងព័ន្យ លោក សេង ស៊ឹម ម៉ឺនលី ភេទប្រុស កើតនៅថ្ងៃទី២ ខែឧសភា ឆ្នាំ១៩៧៨ កាន់អក្ខរាណប័ណ្ណលេខ១០០៧៨៧៨០៦ រស់នៅភូមិ ជំរំ ឃុំបឹងក្រាញខាងត្បូង ស្រុកសំរោង ខេត្តតាកែវ។

ចំពោះមុខក្រុមប្រឹក្សាភិបាលនិងគណៈកម្មាធិការក្រុងព័ន្យនៃសហគមន៍កសិកម្មស្ទឹងស្លាតដើម្បីគ្រប់គ្រងទំនួល ក្នុងការប្រើប្រាស់ដីសាងសង់យ៉ាងស្តុកស្ត្រីទុច្ចាប្រយោជន៍របស់សហគមន៍ទាំងស្រុងចាប់ពីថ្ងៃទី២ ខែកក្កដា ឆ្នាំ ២០២១នេះតទៅ ដើម្បីបញ្ជាក់ពីការពិតយើងខ្ញុំទាំងអស់គ្នាសូមផ្តិតមេដាស្តាំទុកជាចំណាំ។

ស្នាមមេដៃក្រុមប្រឹក្សាភិបាលនិងគណៈកម្មាធិការក្រុងព័ន្យ



អ្នកទទួលសិទ្ធិ

សេង ម៉ឺនលី

លោក **សេង ស៊ឹម**

លោក **វ៉ែត ឌុច**

លោក **សាយ វិទូ**

លោកស្រី **ឈុក ចន្ទ្រៈ**

លោក **ជួន ឌុច**

លោកស្រី **ប្រាក់ ឌុច** លោក **សេង ឡាន**

ព្រះរាជាណាចក្រកម្ពុជា
ជាតិ សាសនា ព្រះមហាក្សត្រ

ឃុំបឹងក្រាញ់ខាងត្បូង
ស្រុកសំរោង ខេត្តតាកែវ

លោក ណាល ផល្លី ជាមេភូមិជំនុំ ឃុំបឹងក្រាញ់ខាងត្បូង ស្រុកសំរោង ខេត្តតាកែវ។
សូមបញ្ជាក់ថា

ដីសហគមន៍កសិកម្មស្ទឹងស្អាតក្នុងភូមិស្រែងដែលមានវិញ្ញាបនប័ត្រស្ថិតិសំគាល់អចលនវត្ថុលេខ៖ 21070201-0444
ចុះថ្ងៃទី 7 ខែ ធ្នូ ឆ្នាំ 2007 ដែលមានទំហំ 89 ម៉ែត្រការ៉េ

ដែលមានព្រំប្រទល់ដូចខាងក្រោម៖

ខាងជើង ទល់ក្បាលដីលេខ 441 ខាងត្បូង ទល់ផ្លូវ
ខាងកើត ទល់ដីលេខ 429 ខាងលិច ទល់ដីលេខ 445

និងអចលនវត្ថុលេខ៖ 21070201-0441 ចុះថ្ងៃទី 5 ខែ ធ្នូ ឆ្នាំ 2007 ដែលមានទំហំ 684 ម៉ែត្រការ៉េ
ដែលមានព្រំប្រទល់ដូចខាងក្រោម៖

ខាងជើង ទល់ដីលេខ 441 ខាងត្បូង ទល់ដីលេខ 444
ខាងកើត ទល់ដីលេខ 431 ខាងលិច ទល់ដីលេខ 445

ដីទាំងនេះដែលមានទំហំស្ថិតនៅភូមិជំនុំ ឃុំបឹងក្រាញ់ខាងត្បូង ស្រុកសំរោង ខេត្តតាកែវ។ ពិភពដីរបស់សហគមន៍
កសិកម្មស្ទឹងស្អាត សូមអះអាងដំពោះមុខច្បាប់ថាដីសហគមន៍នេះ៖

- ១. មានប័ណ្ណកម្មសិទ្ធិកាន់កាប់រួចហើយ
- ២. ពុំមានជាក់ស្តែង ឬបញ្ហាប្រឆាំងណាមួយទៅជនណាមួយឡើយ
- ៣. ពុំមានពាក់ព័ន្ធនឹងប្រធានការណ៍របស់តុលាការឡើយ
- ៤. ពុំមានបញ្ហាស្តីពីការសាងសង់ផែនការសាងសង់ឡើយ

យើងចេញលិខិតបញ្ជាក់នេះ បកយសហគមន៍យកទៅប្រើប្រាស់តាមដែលអាចប្រើបាន។

ថ្ងៃសុក្រ ១៥ រោច ខែ បុស្ស ឆ្នាំ ឆ្លូវ ព្រីស័ក ព.ស ២៥៦៥
ជំនុំ ថ្ងៃទី ៥ ខែ កក្កដា ឆ្នាំ ២០២១
មេភូមិជំនុំ

លេខ: 793/21
បានឃើញ និង បញ្ជាក់ ថា មាន លេខ ទាញ កម្មសិទ្ធិ ដី
ពិភព ដី របស់ លោក ណាល ផល្លី
មេភូមិ ឃុំ បឹង ក្រាញ់ ខាង ត្បូង
ថ្ងៃ សុក្រ ១៥ រោច ខែ បុស្ស ឆ្នាំ ឆ្លូវ ព្រីស័ក ព.ស ២៥៦៥
ថ្ងៃ ទី ៥ ខែ កក្កដា ឆ្នាំ ២០២១



Photo 15: Location Photos of AC

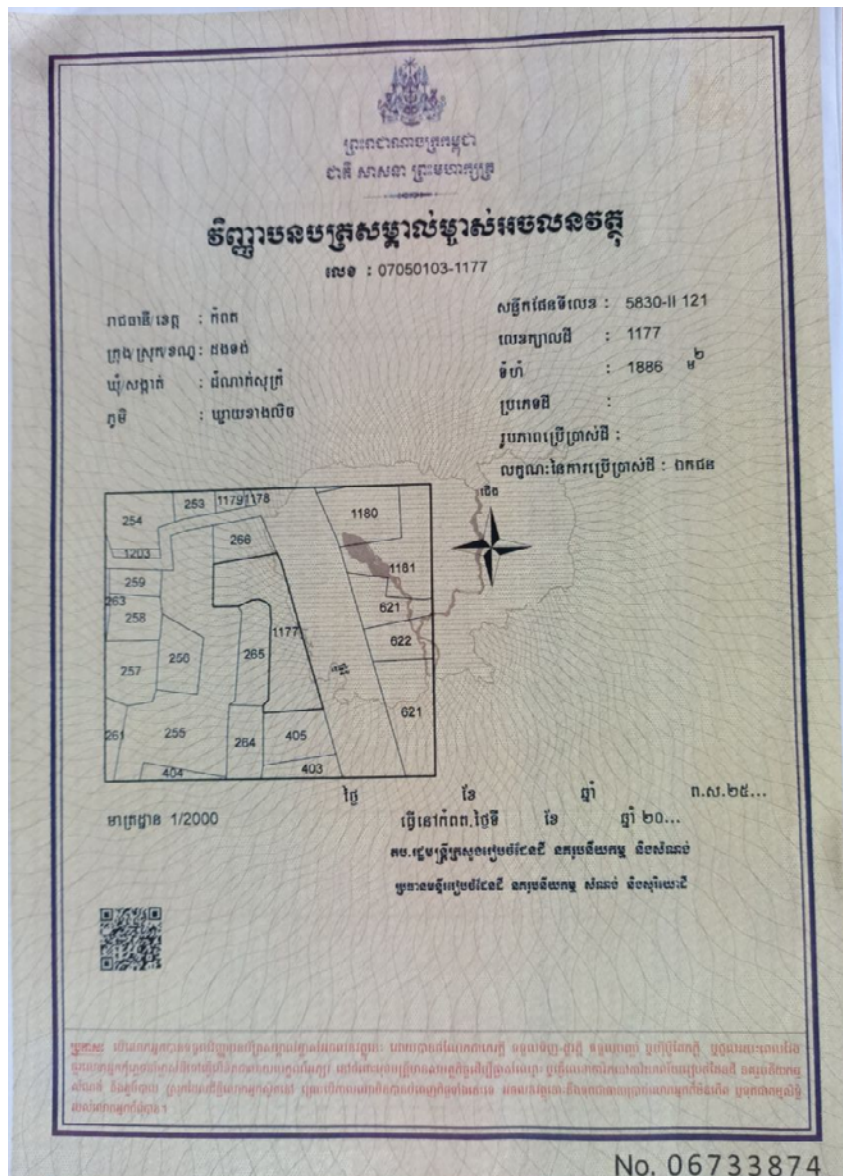


D. AC Land Holding Documents in Kampot Province

D.1. Ratanak Pol Roth Samaki – AC

- i. The AC has hard land title of size 1886 m2, with land plot number 1177, attached figure 7 does presenting the AC hard land title.
- ii. The local authority through village and commune chiefs do confirming that the plot of land is actually belong and serving the AC members as shown in attached letter 33.
- iii. The AC members agree for the AC chief Mr. Ourn Sophal to represent in their names on the AC land holding asset, see attached letter 34.
- iv. Photos 16 are showing the location of the AC land planning for the construction of storage/warehouse under the CFAVC project support.

Figure 7: AC Land holding certificate



ព្រះរាជាណាចក្រកម្ពុជា

ជាតិ សាសនា ព្រះមហាក្សត្រ

ឃុំដំណាក់ស្រុក
ភូមិឃ្លាយខាងលិច
លេខ.....

ចាប់ ស៊ានមេភូមិឃ្លាយខាងលិច ឃុំដំណាក់ស្រុក ស្រុកដងទង ខេត្តកំពត។

សូមបញ្ជាក់ថា

ដីសហគមន៍មួយកន្លែងដែលមានទំហំ៣៩០១.៥០ម៉ែតការ៉េនិងមានព្រំប្រទល់ដូចខាងក្រោម

ខាងជើងទល់ ហ៊ុយ ណុប មាន ចន្ទ។

ខាងត្បូង ទល់ ហ៊ុយ ណុប មាន ចន្ទនិងប្រាក់ ង៉ែត អែម វណ្ណា អែម ធី ស៊ុន ណាន។

ខាងលិច ទល់ អែម ធី ស៊ុន ណាន ប្រាក់ ង៉ែត អែម វណ្ណា។

ខាងកើត ទល់ផ្លូវថ្នល់។

ស្ថិតនៅភូមិឃ្លាយខាងលិច ឃុំដំណាក់ស្រុក ស្រុកដងទង ខេត្តកំពត។

ពិតជាដីសហគមន៍សិកម្មរតនៈពលរដ្ឋសាមគ្គី សូមអះអាងចំពោះមុខច្បាប់ថាដីខាងលើនេះ

១ ពុំទាន់មានប័ណ្ណកម្មសិទ្ធិនៅឡើយ។

២ ពុំមានដាក់ជួល បញ្ចាំ ឬធ្វើអំណោយទៅអោយជនណាមួយឡើយ។

៣ ពុំមានពាក់ព័ន្ធទំនាស់ឬដីការហាមឃាត់របស់តុលាការឡើយ។

៤ ពុំមានពាក់ព័ន្ធដីការសាធារណៈដែលរដ្ឋហាមឃាត់ឡើយ។

យើងចេញលិខិតបញ្ជាក់នេះ ដើម្បីអោយសហគមន៍យកទៅប្រើប្រាស់តាមដែលអាចធ្វើបាន។

ធ្វើនៅថ្ងៃអង្គារ ៨ រោច ខែពិសាខ ឆ្នាំឆ្លូវ ត្រីស័ក ពុទ្ធសករាជ២៥៦៥

លេខ ៥៨.....

ថ្ងៃទី០៤ខែឧសភា ឆ្នាំ២០២១

បានឃើញនិងបញ្ជាក់ថាហត្ថលេខា

មេភូមិឃ្លាយខាងលិច

លោកមេភូមិពិតម៉ែន។

.....

ធ្វើនៅថ្ងៃចន្ទ ១៩ រោច ខែពិសាខ ឆ្នាំឆ្លូវ ត្រីស័ក ពុទ្ធសករាជ២៥៦៥

ហាម ស៊ាន

ដំណាក់ស្រុកថ្ងៃទី០៤ ខែឧសភា ឆ្នាំ២០២១.....



ស៊ុន ហិច

ព្រះរាជាណាចក្រកម្ពុជា
ជាតិ សាសនា ព្រះមហាក្សត្រ

យើងខ្ញុំទាំងអស់គ្នាជាសមាជិកក្រុមប្រឹក្សាភិបាលនិងគណកម្មាធិការត្រួតពិនិត្យ
 សហគមន៍ភ្នំពេញ

បានឯកភាពគ្នាប្រគល់សិទ្ធិអោយលោក អ៊ិន សុផល ដែលមានតួនាទីជាប្រធានសហគមន៍ក្នុងពេល
 បច្ចុប្បន្នធ្វើជាតំណាងក្នុងការធ្វើប្តឹងកម្មសិទ្ធិកាន់កាប់ដីធ្លីរបស់សហគមន៍
 ក្រុមប្រឹក្សាភិបាល

ល.រ	ឈ្មោះគណកម្មាធិការ	ភេទ	ថ្ងៃខែឆ្នាំកំណើត	តួនាទី	ស្នាមមេដៃ	ផ្សេងៗ
១	អ៊ិន សុផល	ប្រុស	០៥ ០៩ ១៩៦២	ប្រធាន		
២	កៅ ហៀង	ស្រី	០២ ០៦ ១៩៥៨	អនុប្រធាន		
៣	អ៊ិន សារ៉ាយ	ស្រី	១០ ១២ ១៩៨២	គណនេយ្យ		
៤	ចាប សារ៉ាន	ប្រុស	០១ ០២ ១៩៥៧	សមាជិក		
៥	ឃឹម ចេក	ស្រី	២០ ០៩ ១៩៩៤	បេឡា		

គណកម្មាធិការត្រួតពិនិត្យ

១	ជ័ត មៃ	ប្រុស	០១ ០១ ១៩៥១	ប្រធាន		
២	នាក់ គឹមហ៊ាន	ស្រី	០៤ ០៩ ១៩៥២	អនុប្រធាន		
៣	អែម អូន	ស្រី	១២ ១១ ១៩៥៦	សមាជិក		

ថ្ងៃ សុក្រ១កើតខែផល្គុនឆ្នាំឆ្លុះចោលក៏ពុទ្ធសករាជ២៥៦៨

ធ្វើនៅសហគមន៍ ថ្ងៃទី១២ខែកុម្ភៈឆ្នាំ២០២១

អ៊ិន សុផល

Photo 16: Location Photos for Ratanak Pol Roth Samaki AC



D.2. PreyKraing MeanRith – AC

- i. The AC has a plot of land of size 586 m2, this plot of land is in the process of obtaining hard land title, see figure 8. The AC later on expanding their land plot by buying part of the land from the adjacent land plot of width 6 m x 30m, this land plot is with plot number 1485, see figure 9 . The total AC land plot size hence becomes 766 m2 (586m2 + 180m2). After buying a new plot size the AC is planning, redo the hard land tile for the combining two plot sizes together.
- ii. Letter 35 does present the AC land buying agreement for the land plot size of 6m x 30m from Nen Soaly.
- iii. Due to the hard land title registration process is not allowed to register in the name of the community, only individual name is allowed, hence the AC Chief has been selected to represent them on the hard land title. To proof this, letter 36 shows the AC members transfer right agreement, selecting the AC chief to represent them and letter 37 presents the AC land occupancy representation agreement,
- iv. Photos 19 are showing the location of the AC land planning for the construction of storage/warehouse.

Figure 8: AC Land holding certificate

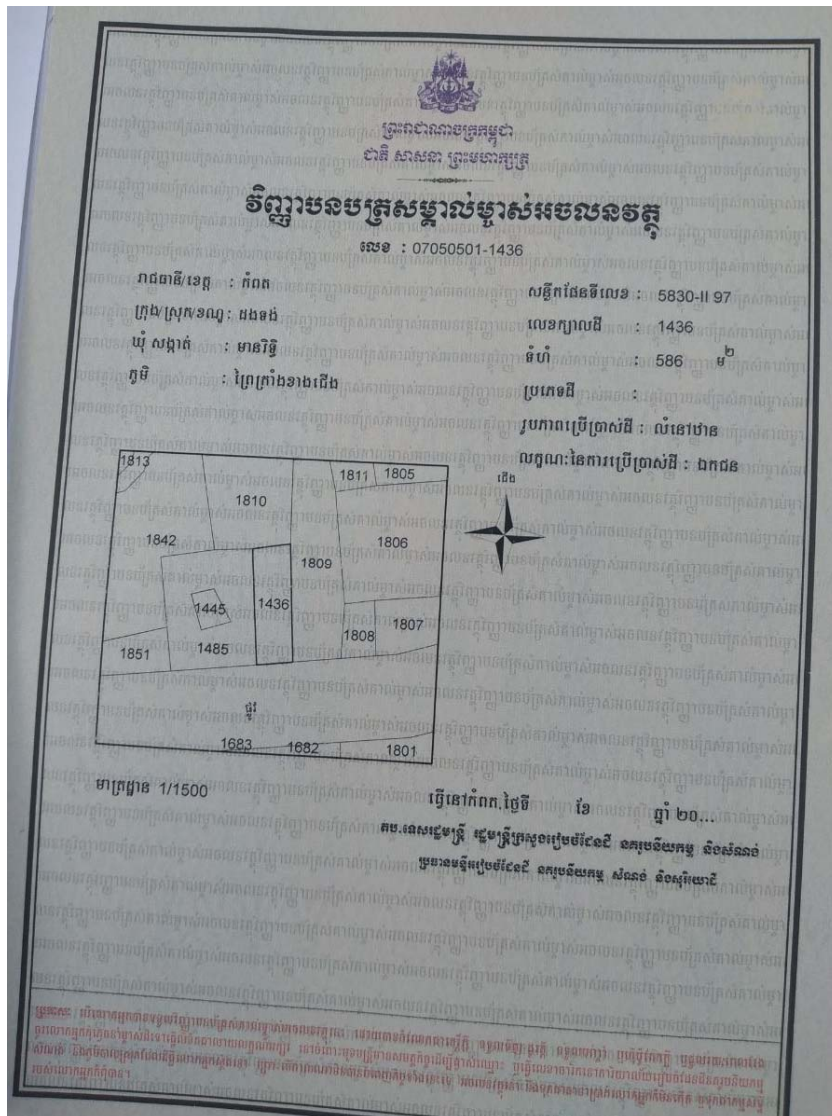
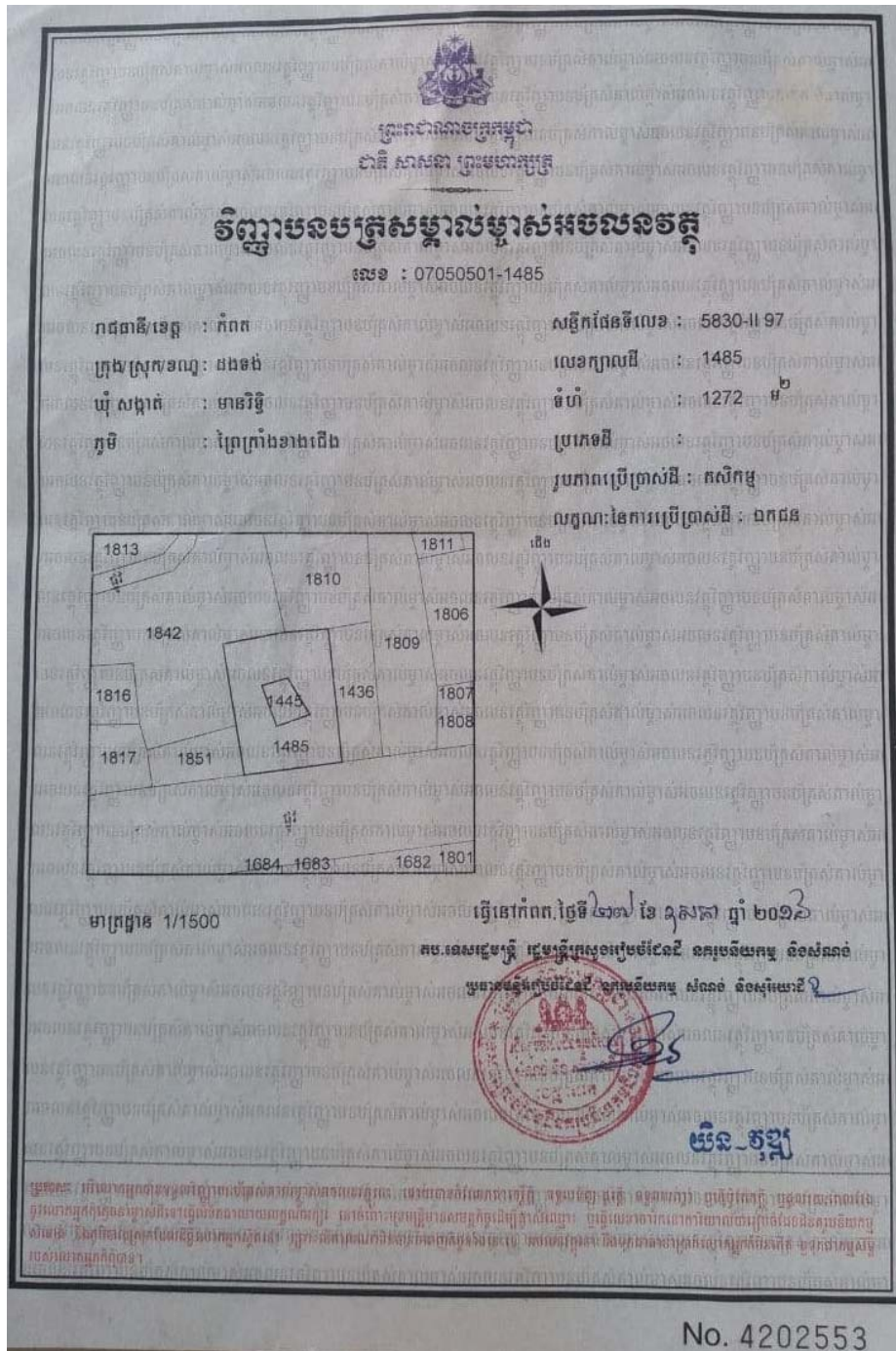


Figure 9: Adjacent land plot part of the land bought by the AC



ឈ្មោះកម្មសិទ្ធិការ:

មាស ម៉ៅ
(ព្រះម៉ាយពីខ្មោច
នាង ប៊ុន ថៃ)

១៩៤០

ភូមិច្រាំងរាំង ឃុំស្រែដា ក្រុងតំបែង ខេត្តកំពត

ផ្ទះ: ៣៧ កា

អ៊ុំ: បាបា ទេ

និងទាយាទខ្មោច នាង ប៊ុន ថៃ

កម្រិតស្ថិតិសង្គមសេវា

ការផ្តល់សេវា

07050501-1485

ទាមទារសេវា និង ទាមទារ ប្រភេទទៀប	ថ្ងៃ ខែ ឆ្នាំ និង ទីកន្លែងកំណើត	សារពារ	សេវាសេវា ដោយសេវាសេវា សេវាសេវា ឬ សេវាសេវាសេវា	បទពិសោធន៍ អត្ថប្រយោជន៍	លេខស្តីប្រែ
------------------------------------	------------------------------------	--------	---	------------------------	-------------

១ (ទៀបប្រើប្រាស់)

២ ផ្តល់ព័ត៌មានទៅទាមទារ

៤ អំណាចសេវា

៥

៦

ព្រះរាជាណាចក្រកម្ពុជា
ជាតិ សាសនា ព្រះមហាក្សត្រ

កិច្ចសន្យាលក់ដី

ខ្ញុំបាទ / ខ្ញុំឈ្មោះ ស៊ី គី ឈាន កើតឆ្នាំ 1994 ជនជាតិ ខ្មែរ សញ្ជាតិ ខ្មែរ
 និងឈ្មោះ ស៊ី គី ឈាន កេរ ស៊ី កើតឆ្នាំ 1994 ជនជាតិ ខ្មែរ សញ្ជាតិ ខ្មែរ
 បច្ចុប្បន្ននៅភូមិ ស្រែក្រវាត់ ភូមិស្រែក្រវាត់ ឃុំ-សង្កាត់ ខ្ពស់ ខ្ពស់ ស្រុក-ក្រុង ស្រែក ខេត្ត កំពង់ចាម
 សៀវភៅគ្រួសារ ឬ អត្តសញ្ញាណប័ណ្ណលេខ : 110446471 ចុះថ្ងៃទី 28 ខែ 11 ឆ្នាំ 2020
 បានព្រមព្រៀងលក់ដី ស្រែក្រវាត់ ភូមិស្រែក្រវាត់ ឃុំ-សង្កាត់ ខ្ពស់ ខ្ពស់ ស្រុក ស្រែក
 ខេត្ត កំពង់ចាម តិក្រាលដីលេខ 1485 ទំហំ 150x300 ម² មានប្រាំប្រទល់:
 ខាងជើងទល់នឹង ស្រែក្រវាត់ ភូមិស្រែក្រវាត់ ខាងត្បូងទល់នឹង ស្រែក្រវាត់ ភូមិស្រែក្រវាត់
 ខាងកើតទល់នឹង ស្រែក្រវាត់ ភូមិស្រែក្រវាត់ ខាងលិចទល់នឹង ស្រែក្រវាត់ ភូមិស្រែក្រវាត់
 អោយទៅឈ្មោះ ស៊ី គី ឈាន កេរ ស៊ី កើតឆ្នាំ 1994 ជនជាតិ ខ្មែរ សញ្ជាតិ ខ្មែរ
 និងឈ្មោះ ស៊ី គី ឈាន កេរ ស៊ី កើតឆ្នាំ 1994 ជនជាតិ ខ្មែរ សញ្ជាតិ ខ្មែរ ត្រូវជា ស៊ី គី ឈាន
 បច្ចុប្បន្ននៅភូមិ ស្រែក្រវាត់ ភូមិស្រែក្រវាត់ ឃុំ-សង្កាត់ ខ្ពស់ ខ្ពស់ ស្រុក-ក្រុង ស្រែក ខេត្ត កំពង់ចាម
 សៀវភៅគ្រួសារ ឬ អត្តសញ្ញាណប័ណ្ណលេខ : ចុះថ្ងៃទី 28 ខែ 11 ឆ្នាំ 2020
 ដើម្បីកាន់កាប់បន្តចាប់ពីថ្ងៃទី 20 ខែ 09 ឆ្នាំ 2020 នេះតទៅ ។
 យើងទាំងពីរបានឯកភាពគ្នា (លក់-ទិញ) ក្នុងគំរូលៃប្រមូលមួយគិតចំនួនសរុបស្មើនឹង 7500 ៛
 បើសិនថ្លៃក្រោយមានជនណាមកប្តឹងទាមទារឬបញ្ជាក់ពីខាងលើនេះ យើងខ្ញុំជាភាគីលក់សូមចេញមុខទទួលខុសត្រូវចំពោះមុខច្បាប់ ។
 ក្រែងពុំព្រាងដី យើងខ្ញុំទាំងអស់គ្នា សូមផ្តិតរមែងស្តាំទុកជាចំណាំ ។
 ថ្ងៃទី 21 ខែ 09 ឆ្នាំ 2020

ស្នាមមេដៃសាក្សីដឹងពូ ស៊ី គី ឈាន ស្នាមមេដៃស្តាំអ្នកទិញ ស៊ី គី ឈាន ស្នាមមេដៃស្តាំអ្នកលក់ ស៊ី គី ឈាន

លេខ 17620 បានឃើញ និង ដឹងពូ ថ្ងៃទី 21 ខែ 09 ឆ្នាំ 2020
 បានឃើញ និង បញ្ជាក់ថា ហត្ថលេខាស្តាំនេះពិតជារបស់ មេគូមិ
 លោក ស៊ី គី ឈាន មេគូមិ ស៊ី គី ឈាន ព្រាកដមែន ។
 ថ្ងៃទី 19 ខែ 09 ឆ្នាំ 2020

មេគូមិ
ស៊ី គី ឈាន

ព្រះរាជាណាចក្រកម្ពុជា
ជាតិ សាសនា ព្រះមហាក្សត្រ

ឃុំ:មានវិទ្ធិ
ភូមិ:ព្រៃក្រាំងខាត្បូង
លេខ:...../.....

លោកកែវ ញុន ជាមេភូមិព្រៃក្រាំងខាងជើង ឃុំមានវិទ្ធិ ស្រុកដងទង់ ខេត្តកំពត។

សូមបញ្ជាក់ថា:

ដីសហគមន៍មួយកន្លែង ដែលមានទំហំ១០០០០ម៉ែត្រក្រឡានិងមានព្រំប្រទល់ដូចខាងក្រោម

- ខាងជើងទល់នឹងទល់: ហោង ពៅ
- ខាងត្បូងទល់: ផ្លូវលំ
- ខាងលិចទល់ ទល់:យេន កាំរី
- ខាងកើតទល់:ជុំ មុំ

ស្ថិតនៅក្រុមទី០៣ភូមិ ព្រៃក្រាំងខាងជើង ឃុំមានវិទ្ធិ ស្រុកដងទង់ ខេត្តកំពត។ ពិតជាដីរបស់សហគមន៍សិកម្មព្រៃក្រាំងមានវិទ្ធិ សូមអះអាងចំពោះមុខច្បាប់ថា:ដីសហគមន៍នេះ៖

- ១-ពុំទាន់មានបណ្ណកម្មសិទ្ធិនៅឡើយ។
- ២-ពុំមានដាក់ជួល-បញ្ចាំ ឬធ្វើអំណោយអោយទៅជនណាមួយឡើយ។
- ៣-ពុំមានពាក់ព័ន្ធទំនាស់ឬដីការហាមឃាត់របស់តុលាការឡើយ។
- ៤-ពុំមានពាក់ព័ន្ធដីសាធារណៈដែលរដ្ឋហាមឃាត់ឡើយ។

យើងចេញលិខិតបញ្ជាក់នេះអោយសហគមន៍យកទៅប្រើប្រាស់តាមដែលអាចធ្វើបាន។
ធ្វើនៅព្រៃក្រាំងខាងជើង ថ្ងៃទី០១ខែកក្កដាឆ្នាំ២០២០


លេខ:១០៣/២០

បានឃើញនិងបញ្ជាក់ថា ហត្ថលេខា

លោកមេភូមិពិតមែន

ថ្ងៃពុធ១១កើតខែអាសាឍឆ្នាំជូតទោស័ក ព.ស២៥៦៤

មានវិទ្ធិថ្ងៃទី០១ខែកក្កដាឆ្នាំ២០២០

មេភូមិ

កែវ-ញុន








កែវ-ញុន




ព្រះរាជាណាចក្រកម្ពុជា
ជាតិ សាសនា ព្រះមហាក្សត្រ

យើងខ្ញុំទាំងអស់គ្នាជាសមាជិកក្រុមប្រឹក្សាភិបាលនិងគណកម្មាធិការត្រួតពិនិត្យ
សហគមន៍កសិកម្ម ព្រៃក្រាំងមានវិទ្ធិ
បានឯកភាពគ្នាប្រគល់សិទ្ធិអោយលោក សេង វ៉ាន ដែលមានតួនាទីជាប្រធានសហគមន៍ក្នុងពេល
បច្ចុប្បន្នធ្វើជាតំណាងក្នុងការធ្វើប្លង់កម្មសិទ្ធិកាន់កាប់ដីធ្លីរបស់សហគមន៍

ក្រុមប្រឹក្សាភិបាល

ល.រ	ឈ្មោះគណកម្មាធិការ	ភេទ	ថ្ងៃខែឆ្នាំកំណើត	តួនាទី	ស្នាមមេដៃ	ផ្សេងៗ
១	សេង វ៉ាន	ប្រុស	០៣ ០៦ ១៩៧១	ប្រធាន		
២	សៀម វិបុល	ស្រី	១០ ០៨ ១៩៩៨	អនុប្រធាន		
៣	ឈន ស្រីមុំ	ស្រី	០១ ០៨ ១៩៩៩	គណនេយ្យ		
៤	ហែម សារឿន	ប្រុស	១២ ០១ ១៩៥៤	សមាជិក		
៥	អ៊ុង ដីប	ប្រុស	០២ ០៣ ១៩៥០	បេឡា		

គណកម្មាធិការត្រួតពិនិត្យ

១	កង រុន	ប្រុស	០៧ ០៣ ១៩៥៩	ប្រធាន	
២	កេ យឹម	ស្រី	០២ ០៩ ១៩៦១	អនុប្រធាន	
៣	ទេស ណែត	ប្រុស	០៥ ០១ ១៩៥១	សមាជិក	

ថ្ងៃ ព្រហស្បតិ៍ ២កើត ខែ ជេស្ឋ ឆ្នាំ ឆ្លូវ ទោស ក៍ ពុទ្ធសករាជ ២៥៦៥

ធ្វើនៅសហគមន៍ ថ្ងៃទី ១៣ ខែ ឧសភា ឆ្នាំ ២០២១


សេង វ៉ាន

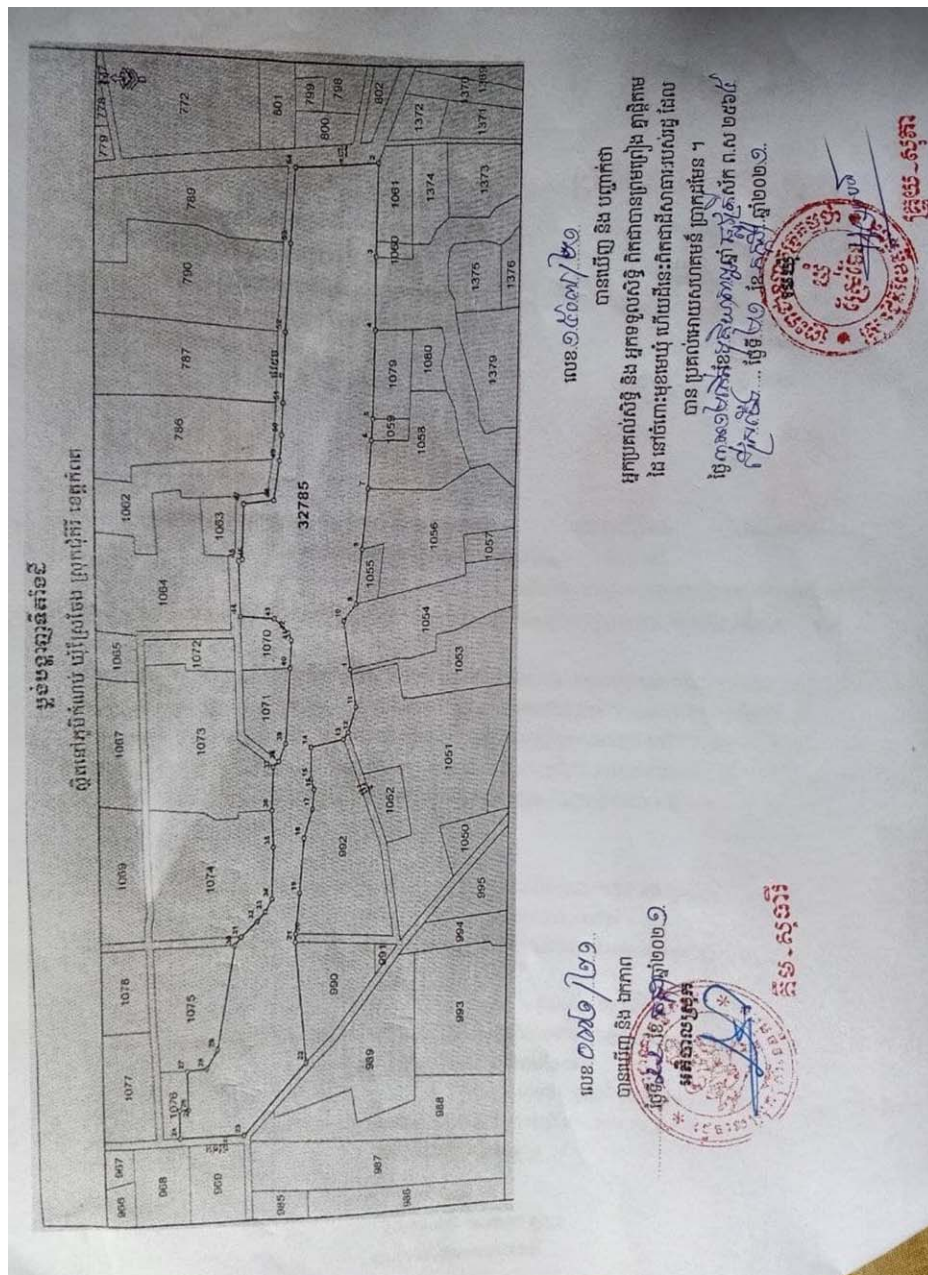
Photo 17: Location of the PreyKraing Meanrith AC



D.3. Kasikor Samaki Rung Roeung – AC

- i. The AC land is donated from the commune and district authority with total land size of 32,785m² and issued with 15,000 m2 to AC owner see figure 10, Letter 40 & 41. The donated land is certified by the commune council and District authority, see figure 10.
- ii. The local Authority represented by the village and commune chiefs do confirming that the plot of land has been donated to the AC serving for the construction of AC warehouse and the uses of AC members purposes, see attached letter 40.
- iii. The ACs members agreed to select their representative to represent them on the plot of land as specified in letter 41.
- iv. Photos 18 show the location of the AC land planning for the construction of storage/warehouse under the support of the CFAVC project.

Figure 10: AC Land layout plan



ព្រះរាជាណាចក្រកម្ពុជា
ជាតិ សាសនា ព្រះមហាក្សត្រ

ឃុំស្រែចែង
ភូមិកំណប់

លេខ.....

ថ្ងៃសុក្រ ២កើត ខែមាយ ឆ្នាំជូត ទោស័ក ព.ស ២៥៦៤

ត្រូវនឹងថ្ងៃទី១៥ ខែមករា ឆ្នាំ២០២១

លោក ឌឿ រស់ ជាមេភូមិកំណប់ ឃុំស្រែចែង ស្រុកជុំគីរី ខេត្តកំពត ។

សូមបញ្ជាក់ថា:

ដីសហគមន៍មួយកន្លែង ដែលមានទំហំ ១៥០០០ម៉ែត្រការ៉េ និង មានព្រំប្រទល់ដូចខាងក្រោម៖

- ខាងជើងទល់នឹង ខែម ធៀង
- ខាងត្បូងទល់នឹង សិត ផុំ
- ខាងលិចទល់នឹង បុត រៀន
- ខាងកើតទល់នឹង នាក់ អៀន


ស្ថិតនៅភូមិកំណប់ ឃុំស្រែចែង ស្រុកជុំគីរី ខេត្តកំពត ។ ពិតជាដីភូមិបានប្រគល់ឱ្យសហគមន៍
កសិកម្មកសិករសាមគ្គីរុងរឿង យកទៅអភិវឌ្ឍន៍ ដើម្បីផលប្រយោជន៍សហគមន៍ និងសាធារណៈ
សូមអះអាងចំពោះមុខច្បាប់ថាដីនេះ៖

- 1- ពុំទាន់មានប័ណ្ណកម្មសិទ្ធិនៅឡើយ ។
- 2- ពុំមានដាក់ជួល-បញ្ចាំ ឬ ធ្វើអំណោយអោយទៅជនណាមួយឡើយ ។
- 3- ពុំមានពាក់ព័ន្ធទំនាស់ឬដីការហាមឃាត់ឡើយ ។
- 4- ពុំមានពាក់ព័ន្ធដីសាធារណៈដែលរដ្ឋហាមឃាត់ឡើយ ។

យើងចេញលិខិតបញ្ជាក់នេះអោយសហគមន៍យកទៅប្រើប្រាស់តាមដែលអាចធ្វើបាន ។

ធ្វើនៅកំណប់ ថ្ងៃទី ១៥ ខែ មករា ឆ្នាំ ២០២១

មេភូមិ



លេខ ១៣៧

បានឃើញ និង បញ្ជាក់ថា ហត្ថលេខា

លោកមេភូមិកំណប់ពិតមែន

ស្រែចែង ថ្ងៃទី ១៥ ខែ មករា ឆ្នាំ ២០២១



គ្រូយ សុភា

ព្រះរាជាណាចក្រកម្ពុជា
ជាតិ សាសនា ព្រះមហាក្សត្រ

លិខិតផ្តល់សិទ្ធិកាន់កាប់

ខ្ញុំបាទឈ្មោះ ម៉ុម ម៉ុន ភេទ ប្រុស អាយុ ៤៦ ឆ្នាំ កាន់អត្តសញ្ញាណប័ណ្ណលេខ ១១០៥៥២៤២៧ ចុះថ្ងៃទី ២០ ខែ មីនា ឆ្នាំ ២០១៥ ជាមេភូមិ កំណប់ និងជាកំណាងសហគមន៍ក្នុងភូមិ កំណប់ទាំងមូល ។

បានព្រមព្រៀងប្រគល់សិទ្ធិកាន់កាប់

ដីសាធារណៈរបស់រដ្ឋ មួយកន្លែងដែលមិនទាន់មានប័ណ្ណសំគាល់សិទ្ធិកាន់កាប់អចនវត្ថុនៅឡើយស្ថិតនៅ ភូមិ កំណប់ ឃុំ ស្រែងចែង ស្រុកជុំគីរី ខេត្តកំពត ដែលមានទំហំ ៣២៧៨៥ ម៉ែត្រការ៉េ ។

- និងមានព្រំប្រទល់
- ខាងជើងទល់នឹងក្បាលដីលេខ ១០៧៦ -១០៧៥ -១០៧៤ -១០៧៣ - ១០៧១- ១០៧០- ១០៦៤ -១០៦៣-១០៦២-៧៨៦ ៧៨៧ - ៧៩០-៧៨៩

- ខាងត្បូងទល់នឹងក្បាលដីលេខ ៩៩០-៩៩២-១០៥១-១០៥៤-១០៥៥-១០៥៦-១០៥៨-១០៥៩-១០៧៩-១០៦០-១០៦១
- ខាងកើត ទល់នឹង ផ្លូវ
- ខាងលិចទល់នឹង ផ្លូវ

អោយទៅសហគមន៍ឈ្មោះ សហគមន៍កសិកម្ម កសិករសាមគ្គីរៀង ដែលតំណាងដោយឈ្មោះ សិត ឆាន ភេទ ប្រុស អាយុ ៥៤ ឆ្នាំ កាន់អត្តសញ្ញាណប័ណ្ណ លេខ ១១០៥៣៧១៧៩ ចុះថ្ងៃទី ០៩ ខែ ធ្នូ ឆ្នាំ២០១៤ ជាប្រធានសហគមន៍ កសិកម្ម កសិករសាមគ្គីរៀង អោយ កាន់កាប់បន្តចាប់ពីថ្ងៃទី ២១ ខែ កក្កដា ឆ្នាំ២០២១ ដើម្បីយកទៅប្រើប្រាស់ ជាផលប្រយោជន៍របស់សហគមន៍ ។

យើងខ្ញុំជាភាគីអ្នកធ្វើ សូមធានាថា ប្រសិនបើមានប្រយោជន៍ណាមួយនៃព្រំប្រទល់នេះ ជាមេប្រយោជន៍របស់សហគមន៍ អចនវត្ថុចរហើយ ឬក៏មានជនណាមកចោទប្រកាន់ថា ដីសាធារណៈនេះជាប់ស្នាក់លំនៅនោះ ខ្ញុំបាទសូមទទួលខុសត្រូវចំពោះមុខច្បាប់ ជាធរមាន ។

យើងខ្ញុំជាភាគីអ្នកទទួល សូមធានាថា ខ្ញុំបាទនិងទទួលដីសាធារណៈនេះ យកមកប្រើប្រាស់ដើម្បីបម្រើផលប្រយោជន៍ របស់ សហគមន៍ មិនមានយកមកបម្រើផលប្រយោជន៍ឯកជន ឡើយ ។

ក្រែងពុំប្រាកដ យើងខ្ញុំទាំងអស់គ្នា សូមផ្តិតមេដៃស្តាំជាកស្តុតាង

សាក្សីអ្នកទទួល សាក្សីអ្នកប្រគល់ ស្នាមមេដៃអ្នកទទួលសិទ្ធិ ស្នាមមេដៃអ្នកប្រគល់សិទ្ធិ

ជិន វ៉ែន ឡឿវ សិត ឆាន ម៉ុម ម៉ុន

លេខ. ០៧៧០/២១
បានឃើញ និង ឯកភាព
ថ្ងៃទី ២១ ខែ កក្កដា ឆ្នាំ ២០២១
[Red circular stamp]
[Signature]
គឹម សុផារី

លេខ. ១៥០៧/២១
បានឃើញ និង បញ្ជាក់ថា
អ្នកប្រគល់សិទ្ធិ និង អ្នកទទួលសិទ្ធិ ពិតជាបានព្រមព្រៀង គ្នាផ្តិតមេ
ដៃ នៅចំពោះមុខមេឃុំ ហើយដីនេះពិតជាដីសាធារណៈរបស់រដ្ឋ ដែល
បាន ប្រគល់អោយសហគមន៍ ប្រាកដមែន ។
ថ្ងៃ ពុធ ១៥ ខែ កក្កដា ឆ្នាំ ២០២១ ឆ្នាំ ២០២១ ព.ស ២៥៦៥
[Red circular stamp]
[Signature]
គ្រួយ សុផារី

ព្រះរាជណាចក្រកម្ពុជា
ជាតិ សាសនា ព្រះមហាក្សត្រ

២០១៤៤

សហគមន៍កសិកម្ម
កសិករសាមគ្គីរុទ្ធើ
លេខ ១១០៣៧/២១១

ថ្ងៃពុធ ២៨ ខែ ១១ ឆ្នាំ ២០២១ ភ្នំពេញ ក្រសួងកសិកម្ម រុក្ខាប្រមាញ់ និងនេសាទ

កំណប់ ថ្ងៃទី ១៧ ខែ ១១ ឆ្នាំ ២០២១

សហគមន៍កសិកម្ម កសិករសាមគ្គីរុទ្ធើ

ជម្រាបជូន

លោក មេឃុំ ស្រែចែង

កម្មវត្ថុ៖ ស្តីពីគម្រោងស្នើសុំដីសាធារណៈរបស់រដ្ឋទំហំ (៣២៧៨៥ម៉ែត្រការ៉េ) ចំនួនមួយកន្លែងត្រង់ចំណុច UTM មាន និយាមកាលេខ 48P : X,0439182 , Y,1220100 ដីសាធារណៈរបស់រដ្ឋ មួយកន្លែង ដែលស្ថិតនៅក្នុង ភូមិកំណប់ ឃុំស្រែចែង ស្រុកជុំគីរី ខេត្តកំពត ដើម្បីសាងសង់ឃ្លាំងស្រូវចំណីសហគមន៍ ។

ន័យដូចមានចែងក្នុងកម្មវត្ថុខាងលើ ខ្ញុំសូមជម្រាបជូន លោកមេឃុំ ជូនជ្រាបថា៖ ដោយតម្រូវការចាំបាច់ របស់គម្រោងខ្សែច្រវ៉ាក់ផលិតកម្មប្រកបដោយភាគរៈបរិស្ថាន និងយោងតាមការពិភាក្សាជាមួយលោកមេឃុំ និងអ្នក ពាក់ព័ន្ធផ្សេងទៀតកាលពីថ្ងៃទី ០១ ខែមិថុនា ឆ្នាំ ២០២១ ស្តីពីគម្រោងស្នើសុំដីសាធារណៈរបស់រដ្ឋទំហំ ៣២៧៨៥ម៉ែត្រការ៉េ ចំនួនមួយកន្លែងត្រង់ចំណុច UTM មាននិយាមកាលេខ 48P : X, 0439182 , Y, 1220100 ដីសាធារណៈរបស់រដ្ឋ ដើម្បីសាងសង់ឃ្លាំងស្រូវចំណីសហគមន៍ សម្រាប់ឲ្យសហគមន៍កសិកម្មកសិករសាមគ្គីរុទ្ធើ ជាអ្នកប្រើប្រាស់ និងគ្រប់គ្រង។

អាស្រ័យដូចបានជម្រាបជូនខាងលើ សូម លោកមេឃុំ ជួយដោះស្រាយផ្តល់ដីជូនតាមការស្នើសុំខាងលើ ដោយក្តីអនុគ្រោះ។

សូម លោកមេឃុំ ទទួលនូវការគោរពរាប់អានដ៏ស្មោះអំពីខ្ញុំ។

ប្រធានសហគមន៍កសិកម្ម កសិករសាមគ្គីរុទ្ធើ



សិត វណ្ណ

ព្រះរាជណាមក្រុងកម្ពុជា
ជាតិ សាសនា ព្រះមហាក្សត្រ

២០១៤២២

ខេត្តកំពត
ស្រុកជុំគីរី
រដ្ឋបាលឃុំស្រែចែង
លេខ ១៣៧/២១.....

ថ្ងៃពុធ ១៧ ខែ មិថុនា ឆ្នាំ ២០២១ ក្រសួងស្រូវ និង រុក្ខាប្រមាញ់
ឃុំស្រែចែង ថ្ងៃទី ២៧ ខែ មិថុនា ឆ្នាំ ២០២១

មេឃុំស្រែចែង
សូមគោរពជូន

ប្រធានសហគមន៍កសិកម្ម កសិករសាមគ្គីរួមរៀង

កម្មវត្ថុ ៖ ស្តីពីគម្រងស្នើសុំដីសាធារណៈរបស់រដ្ឋទំហំ ៣២៧៨៥ម៉ែត្រការ៉េ ចំនួនមួយកន្លែង ស្ថិតនៅភូមិកំណប់ ឃុំស្រែចែង ស្រុកជុំគីរីខេត្តកំពត ដើម្បីសាងសង់ឃ្លាំងស្រូវចំណីសហគមន៍ ។

យោង ៖ លិខិតលេខ ១១០៧/២១ចុះថ្ងៃទី ១៧ ខែ មិថុនា ឆ្នាំ ២០២១ របស់សហគមន៍កសិកម្មកសិករសាមគ្គីរួមរៀង។

តបតាមកម្មវត្ថុ និងយោងខាងលើ ខ្ញុំបាទសូមគោរពជម្រាបជូន លោកប្រធាន សហគមន៍មេត្តាជ្រាបថា រដ្ឋបាលឃុំស្រែចែងបានទទួលរួចហើយនូវលិខិតលេខ ១១០៧/២១ចុះថ្ងៃទី ១៧ ខែ មិថុនា ឆ្នាំ ២០២១ របស់សហគមន៍កសិកម្មកសិករសាមគ្គីរួមរៀង ស្តីពីគម្រងស្នើសុំដីសាធារណៈរបស់រដ្ឋទំហំ (៣២៧៨៥ ម៉ែត្រការ៉េ) ចំនួនមួយកន្លែងក្រុងចំណុច UTM មាននិយាមកាលលេខ 48P : X, 0439182 , Y, 1220100 ដែលស្ថិតនៅក្នុង ភូមិកំណប់ ឃុំស្រែចែង ស្រុកជុំគីរី ខេត្តកំពត ដើម្បីសាងសង់ឃ្លាំងស្រូវចំណីសហគមន៍ ។

ដោយតម្រូវការចាំបាច់របស់គម្រោងខ្សែច្រវាក់ផលិតកម្មប្រកបដោយភាគរៈបរិស្ថាន និងយោងតាមការពិភាក្សាជាមួយមន្ត្រីជំនាញរបស់ឃុំ ព្រមទាំងអ្នកពាក់ព័ន្ធរួចហើយនោះ រដ្ឋបាលឃុំស្រែចែងសូមឯកភាព និងបានគ្រៀមដីចំនួនមួយកន្លែងដែលមានទំហំ(៣២៧៨៥ម៉ែត្រការ៉េ) ស្ថិតនៅភូមិកំណប់ ឃុំស្រែចែង ស្រុកជុំគីរី ខេត្តកំពត ជូនលោកប្រធានសហគមន៍ ដើម្បីចាត់ចែងសាងសង់ឃ្លាំងស្រូវចំណីសហគមន៍ តាមការគួរ។

អាស្រ័យជូនបានជម្រាបជូនខាងលើ សូម លោកប្រធាន មេត្តាទទួលជ្រាប។
សូម លោកប្រធាន មេត្តាទទួលនូវការគោរពដ៏ខ្ពង់ខ្ពស់អំពីខ្ញុំ។

ចម្លងជូន៖
សាលាស្រុកជុំគីរី
ដើម្បីជូនជ្រាប
ឯកសារ កាលប្បវត្តិ

មេឃុំស្រែចែង

គ្រឹះស្ថាន

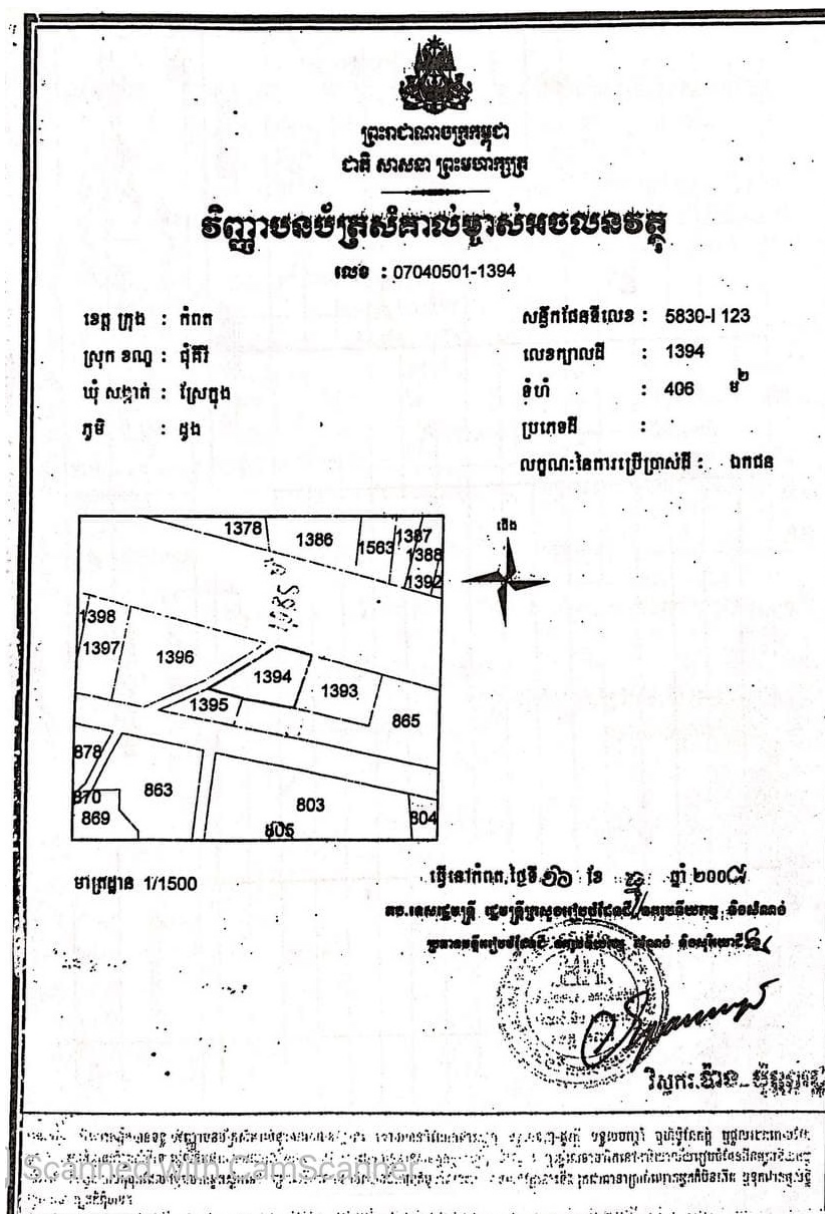
Photo 18: Location Photos of Kasekor Samaki Rung Roeung AC



D.4. Samaki Amatak – AC

- i. The AC has a plot of land with hard land title, represented by land lot number 1394, with land size of 408 m2, see figure 11. Later on the AC bought part of the land plot from the land lot number 865 adjacent to their land with land size of 679 m2, see figure 11. Hence total AC land size is 1087 m2.
- ii. The new bought land plot of land size 679 m2 is confirmed with the AC land transaction agreement, see letter 42. This land transaction agreement is confirmed by the local authority represented by village and commune chiefs.
- iii. At the same time the local authority represented by the village and commune chiefs do confirming that the two plots of land are actually belong to AC serving the AC members, see letter 43, local authority confirmation letter on AC land,
- iv. Photos 19 are showing the location of the AC land planning for the construction of storage/warehouse under the support by the CFAVC project.

Figure 11: AC land holding certificate



ព្រះរាជាណាចក្រកម្ពុជា
ជាតិ សាសនា ព្រះមហាក្សត្រ

កិច្ចសន្យាលក់ដី

ខ្ញុំបាទ/នាងខ្ញុំឈ្មោះ: វិជិត សុខុម កើតថ្ងៃទី ០៨ ខែ ០៦ ឆ្នាំ ១៩៤៤ សញ្ជាតិ: កម្ពុជា ជនជាតិ: ខ្មែរ
និងឈ្មោះ: កេង កើតថ្ងៃទី ខែ ឆ្នាំ សញ្ជាតិ: ជនជាតិ: ត្រូវជា
បច្ចុប្បន្ននៅក្នុង ភូមិ ស្រែ ឃុំ/សង្កាត់ ស្រែ ស្រុក/ខ័ណ្ឌ ស្រែ ខេត្ត/ក្រុង ស្រែ ។ សៀវភៅគ្រួសារលេខ:
ឬអត្តសញ្ញាណប័ណ្ណលេខ ១០០៧៤៤៧០ ចុះថ្ងៃទី ១២ ខែ ០៣ ឆ្នាំ ២០១១ និង អត្តសញ្ញាណប័ណ្ណលេខ:
ចុះថ្ងៃទី ខែ ឆ្នាំ បានព្រមព្រៀងគ្នាលក់ដី សុខុម ភូមិ ដែលស្ថិតនៅក្នុង
ឃុំ/សង្កាត់ ស្រែ ស្រុក/ខ័ណ្ឌ ស្រែ ខេត្ត/ក្រុង ស្រែ គឺក្បាលដីលេខ:
គឺ ៨៦៥ ចំហៀង ០៧៩ ដែលមានព្រំព្រាងៈ
ខាងជើងចល់និង សុខុម ខាងត្បូងចល់និង សុខុម
ខាងកើតចល់និង សុខុម ខាងលិចចល់និង ១២៩៤-១២៩៥
កោយទៅឈ្មោះ សុខុម កេង កើតថ្ងៃទី ខែ ឆ្នាំ សញ្ជាតិ: ជនជាតិ
និងឈ្មោះ: កេង កើតថ្ងៃទី ខែ ឆ្នាំ សញ្ជាតិ: ជនជាតិ: ត្រូវជា
បច្ចុប្បន្នក្នុង ភូមិ ស្រែ ឃុំ/សង្កាត់ ស្រែ ស្រុក/ខ័ណ្ឌ ស្រែ ខេត្ត/ក្រុង ស្រែ ។
សៀវភៅគ្រួសារលេខ: ឬ អត្តសញ្ញាណប័ណ្ណលេខ: ចុះថ្ងៃទី ខែ ឆ្នាំ និង
អត្តសញ្ញាណប័ណ្ណលេខ: ចុះថ្ងៃទី ខែ ឆ្នាំ ដើម្បីកាន់កាប់បន្តចាប់ពី ថ្ងៃទី ១៥ ខែ
០១ ឆ្នាំ ២០១៥ នេះតទៅ ។

យើងទាំងពីរភាគីបានឯកភាពគ្នា (លក់-ទិញ) ក្នុងគំរោងព្រមព្រៀងមួយគិតជាដំណាច់នូវ ជា
អក្សរ (.....) ស្មើនឹងប្រាក់រៀលចំនួន ជាអក្សរ (.....) ។
បើសិនថ្ងៃក្រោយមានជនណាមកប្តឹងថាមិន ឬ តវ៉ាពីដីខាងលើនេះ យើងខ្ញុំខាងកាត់លក់ សូមទទួលខុសត្រូវចំពោះមុខ
ច្បាប់ ។

ដើម្បីបញ្ជាក់ការពិត យើងខ្ញុំទាំងអស់គ្នាសូមផ្តិតស្នាមមេដៃស្តាំទុកជាភស្តុតាង ។
ស្នាមមេដៃស្តាំសាក្សីដឹង ធ្វើនៅ ស្រែ ថ្ងៃទី ១៥ ខែ ០១ ឆ្នាំ ២០១៥
ស្នាមមេដៃស្តាំអ្នកទិញ ស្នាមមេដៃអ្នកលក់
វិជិត សុខុម វិជិត សុខុម វិជិត សុខុម វិជិត សុខុម

លេខ: ២៧៧/២១
បានឃើញភាគីទាំងសងខាង
មានការព្រមព្រៀងគ្នាពិតមែនសូមបញ្ជូនចូលមក
លោកប្រធានការិយាល័យដែនដីនគរូបនីយកម្មសំណង់
និង ក្នុងប្រទេសកម្ពុជាដើម្បីពិនិត្យសម្រួល។
ស្រែ ថ្ងៃទី ខែ ឆ្នាំ

វិជិត សុខុម

បានឃើញ និង ដឹងលី
សូមលោកមេឃុំជួយសម្រួល
ក្នុង ថ្ងៃទី ខែ ឆ្នាំ
វិជិត សុខុម

ព្រះរាជាណាចក្រកម្ពុជា
ជាតិ សាសនា ព្រះមហាក្សត្រ

ឃុំ ស្រែក្នុង

ភូមិ ដូង

លេខ.....

លោក **វ៉ាន់ ធីតា**...ជាមេភូមិ ឃុំស្រែក្នុង ស្រុកជុំគិរី ខេត្តកំពត
សូមបញ្ជាក់ថា:

ដីសហគមន៍មួយកន្លែង ដែលមានទំហំ១០៨៥ម៉ែត្រការ៉េ និងមានព្រំប្រទល់ដូចខាងក្រោម៖

- ខាងជើងទល់នឹង ផ្លូវ -ខាងត្បូងទល់នឹង ប្រឡាយ
- ខាងលិចទល់នឹង ផ្លូវ -ខាងកើតទល់នឹង អ៊ុន សយ ក្បាលដីលេខ១៣៩៣

ស្ថិតនៅភូមិដូង ឃុំស្រែក្នុង ស្រុកជុំគិរី ខេត្តកំពត ។ ពិតជាដីសហគមន៍កសិកម្មសាមគ្គីអមតៈយកទៅអភិវឌ្ឍន៍ ដើម្បីផលប្រយោជន៍សហគមន៍ និងសាធារណៈសូមអះអាងចំពោះមុខច្បាប់ថាដីនេះ៖

- ១- ដីនេះមានប័ណ្ណកម្មសិទ្ធិរបស់សហគមន៍មានប្លង់ លេខក្បាលដី១៣៩៤ ទំហំ៤០៦ ម៉ែត្រការ៉េ
 - ២- ហើយសហគមន៍បានទិញបន្ថែមសរុប៦៧៩ម៉ែត្រការ៉េ
 - ៣- ពុំមានពាក់ព័ន្ធទំនាស់ឬដីការហាមឃាត់ឡើយ។
 - ៤- ព្រំទាន់កាត់ប្លង់ដែលមានក្បាលដីលេខ១៣៩៣
- យើងចេញលិខិតបញ្ជាក់នេះអោយទោសហគមន៍យកទៅប្រើប្រាស់តាមដែលអាចធ្វើបាន។

ធ្វើនៅភូមិដូង ថ្ងៃទី ១៤... ខែ ០១... ឆ្នាំ២០២១

មេភូមិ 
វ៉ាន់ ធីតា

លេខ.៧៧១./ ២១
បានឃើញ និង បញ្ជាក់ថា ហត្ថលេខា
លោកមេភូមិដូងពិតមែន

ថ្ងៃទី ១៤... ខែ ០១... ឆ្នាំ២០២១
វ៉ាន់ ធីតា

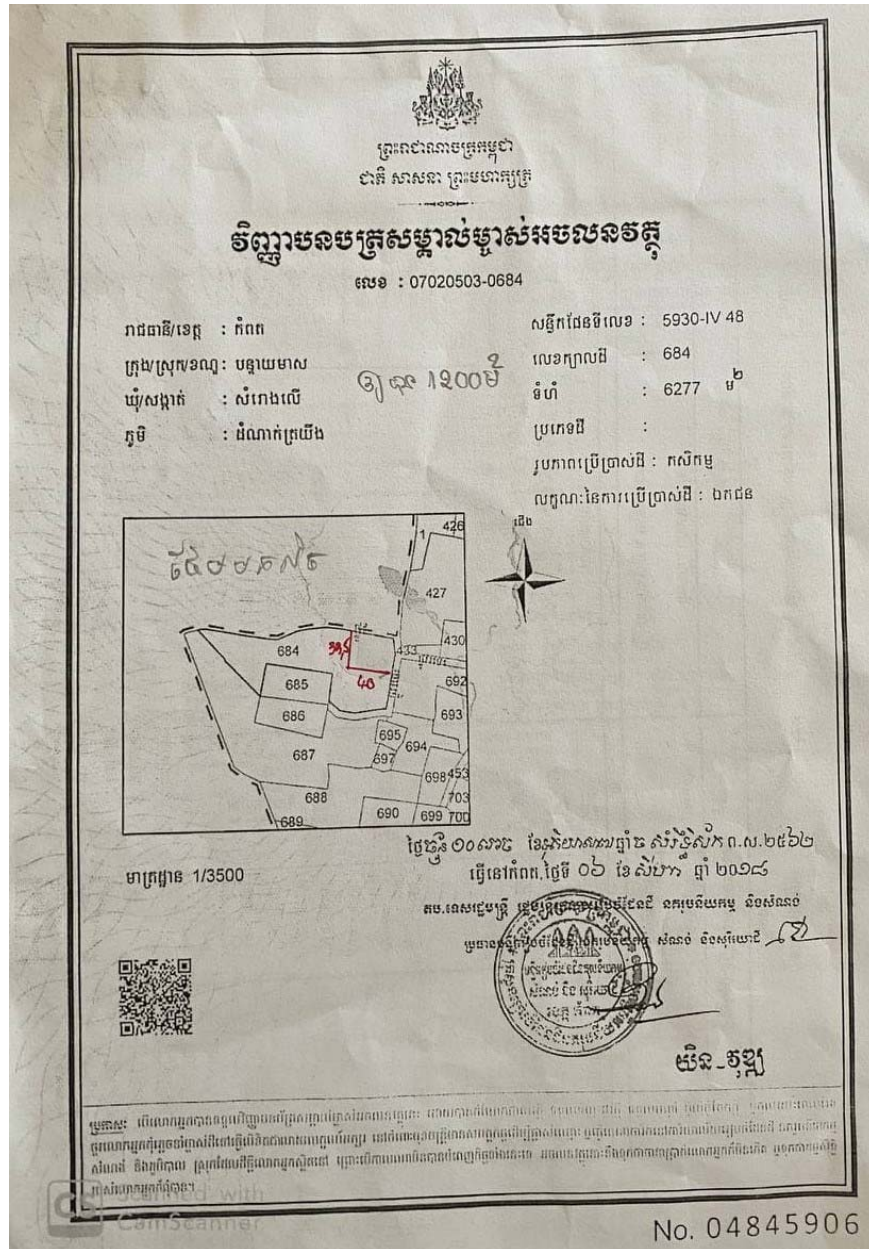
Photo 19: Location of the Samaki Amatak AC



D.5. Sen Han Chamrean Phal – AC

- i. The chief of AC Mr. Dok Loun donated part of his land lot covering the area of 1200 m², from his land lot with lot number 684. The donated land lot size is drawn in red line boundary and is shown in figure 12
- ii. The donated land lot to the AC is under the registration process with the district land cadaster, and letter 44 presents the Land lot division application to the district land cadaster and letter 45 presents the land-lot division certificate.
- iii. The local authority represented by the village and commune chiefs do confirm the split land plot donated by Mr. Dok Loun is actually the AC land, see letter 46,
- iv. Photos 20 are showing the location of the AC land planning for the construction of storage/warehouse under the support by the CFAVC project.

Figure 12: AC Land Holding certificate



ឈ្មោះតម្រូវឱ្យករ:

ដុក គាវ
និង
នាង អ៊ុំប ពេង
(ប្តីប្រពន្ធ)

១៩៣១
១៩៣៧

ភូមិសំណាក់ក្រុមយើង ឃុំសំរោងលើ ស្រុកបន្ទាយមាន ខេត្តកំពត
ភូមិសំណាក់ក្រុមយើង ឃុំសំរោងលើ ស្រុកបន្ទាយមាន ខេត្តកំពត

ឆ៖ រាជ លន
ឆ៖ រាជ បូក

សេចក្តីផ្តើម		សំណុំរឿង		លេខករណី	សាលាដំបូង
នាមក្រុមយើង តាមខ្លួន ប្រពន្ធស្រូវ	ថ្ងៃ ខែ ឆ្នាំ និង ទីកន្លែងកំណើត	សាវតារ	លេខចារិក ដោយសម្តែបម្រែ លិខិតសញ្ញា ឬ សាលាក្រុមតុលាការ	បុគ្គលិក អចេលនវត្ត	សេចក្តីផ្តើម
១ (ស្រ្តីប្តីប្រពន្ធ)	២ ថ្ងៃ ខែ ឆ្នាំ និង ទីកន្លែងកំណើត	៣ សាវតារ	៤ លេខចារិក ដោយសម្តែបម្រែ លិខិតសញ្ញា ឬ សាលាក្រុមតុលាការ	៥ បុគ្គលិក អចេលនវត្ត	៦ សេចក្តីផ្តើម
៣. ភីក លាន (ដើម្បីស្រាវជ្រាវ និងស៊ើបអង្កេត)	១៩៨៥ ភីក លាន	៣ ភីក លាន	៤ លេខចារិក ដោយសម្តែបម្រែ លិខិតសញ្ញា ឬ សាលាក្រុមតុលាការ	៥ បុគ្គលិក អចេលនវត្ត	៦ សេចក្តីផ្តើម

ព្រះរាជាណាចក្រកម្ពុជា
ជាតិ សាសនា ព្រះមហាក្សត្រ

លក្ខន្តិកស្ថិតិសំបែកក្បាលដី

ខ្ញុំបាទ/នាងខ្ញុំឈ្មោះ:.....ដុក លួន.....ភេទ ប្រុស កើតឆ្នាំ...១៩៨២...សញ្ជាតិ.....ខ្មែរ.....
ប្រពន្ធ/ប្តីឈ្មោះ:.....នង ព្រីនដាវីន.....កើតឆ្នាំ...១៩៨៥...សញ្ជាតិ.....ខ្មែរ...ទីលំនៅបច្ចុប្បន្នភូមិ...សំបូរ.....
ឃុំ.....សង្កាត់ដង្កោ.....ស្រុក.....ខណ្ឌដង្កោ.....ខេត្ត.....រាជធានីភ្នំពេញ
មានសៀវភៅគ្រួសារលេខ:.....ឬអត្តសញ្ញាណប័ណ្ណលេខ:០១១០៨១០៧២ចុះថ្ងៃទី១២ខែ...១១...ឆ្នាំ ២០១៥

សូមគោរពជូន

លោកប្រធានការិយាល័យរៀបចំដែនដី នគរូបនីយកម្ម
សំណង់ និង ភូមិបាលស្រុកបន្ទាយមាន

តាមរយៈ លោកមេឃុំ សំរោងលើ.....
កម្មវត្ថុ សំណើរសុំបែកក្បាលដីលេខ:.....៦៨៤.....ទំហំ.....៦២៧៧.៥២ មានប្រែប្រួល:
ខាងជើងទល់នឹង.....ផ្លូវ.....ខាងត្បូងទល់នឹង.....ផ្លូវលេខ-៦៨៥-៦៨៧.....
ខាងកើតទល់នឹង.....ផ្លូវលេខ-៦៨៥.....ខាងលិចទល់នឹង.....៦៨៥-៦៨៧.....
ដែលស្ថិតនៅភូមិ ដំណាក់ត្រយឹង ឃុំ សំរោងលើ.....ស្រុក.....បន្ទាយមាន.....ខេត្ត.....កំពត.....
ជា.....០២.....ចំណែក ។

ឲ្យទៅ ដុក លួន ទីលំនៅភូមិ សំបូរ ឃុំ សង្កាត់ដង្កោ ស្រុក ខណ្ឌដង្កោ ទំហំ ៤០៧២.៣^២
សមាគមនីតិកម្មស្រែប្រាំងច្រើនផល (ក្រុមហ៊ុនដោយ ដុក លួន)
ឲ្យទៅ ទីលំនៅភូមិ ដំណាក់ត្រយឹង ឃុំ សំរោងលើ ស្រុក បន្ទាយមាន ទំហំ ១២០៥.២^២
ឲ្យទៅ..... ទីលំនៅភូមិ.....ឃុំ.....ស្រុក.....ទំហំ.....
អាស្រ័យពិភពបច្ចុប្បន្នខាងលើ សូមលោកប្រធានមេត្តាពិនិត្យ និងសំរេចឲ្យខ្ញុំបាទ/នាងខ្ញុំដោយក្តីអនុគ្រោះ។
ថ្ងៃទី ១១ ខែ ០១ ឆ្នាំ ២០១៧

លេខ:.....
បានឃើញនិងបញ្ជូនមកលោកប្រធាន
ការិយាល័យរៀបចំដែនដី នគរូបនីយកម្ម សំណង់ និង
ភូមិបាលស្រុក មេត្តាពិនិត្យ និង សំរេចតាមការគួរ ។
ថ្ងៃទី ១១ ខែ ០១ ឆ្នាំ ២០១៧.....
ឈ្មោះ និងស្នាមមេដៃស្តាំអ្នកស្នើសុំ



ដុក លួន



មន្ទីររៀបចំដែនដី នគរូបនីយកម្ម សំណង់
 និងសុវិធានីខេត្តកំពត
 ការិយាល័យរៀបចំដែនដី នគរូបនីយកម្ម
 សំណង់ និងភូមិបាលស្រុកបន្ទាយមានជ័យ

ព្រះរាជាណាចក្រកម្ពុជា
ជាតិ សាសនា ព្រះមហាក្សត្រ

ពាក្យស្នើសុំបែកក្បាលដីលេខ ចុះថ្ងៃទី ខែ ឆ្នាំ ២០

សហគមន៍ត្រីវិជ្ជាសម័យបែកក្បាលដី

យើង ឈៀវ ជឹម អនុប្រធានការិយាល័យរៀបចំដែនដី នគរូបនីយកម្ម សំណង់ និងភូមិបាលស្រុកបន្ទាយមានជ័យ
 បានចុះពិនិត្យរាល់ដី និងបោះបង្ហាញបែកក្បាលដីដល់ទីកន្លែងដីលេខ ៦៨៤ ស្ថិតនៅភូមិ ឃុំ សង្កាត់
 ស្រុក បន្ទាយមានជ័យ ខេត្ត កំពត .. ។

យោងតាមពាក្យស្នើសុំរបស់ឈ្មោះ: ដុក សួន (ជាប្តីមាន ១១ ឆ្នាំជាប់) ចុះថ្ងៃទី ខែ ឆ្នាំ ២០

ដូចមានគំរូកិច្ចការខាងក្រោមនេះ ៖



តារាងទិន្នន័យចំណុចគ្រប់ដី

Point	X Proj	Y Proj
1	454134.028	1188412.712
2	454095.221	1188420.075
3	454097.143	1188450.074

- ចំណែក ០៧០២០៥០៣ ទំហំ ៤០៧.៥ ម^២ ត្រូវបានទៅឈ្មោះ: ដុក សួន (ជាប្តីមាន ១១ ឆ្នាំជាប់)
- ចំណែក ០៧០២០៥០៣ ទំហំ ១២០.៥ ម^២ ត្រូវបានទៅឈ្មោះ: សហគមន៍កសិកម្មសែនហានចម្រើនផល (តំណាងដោយ ដុក សួន)
- ចំណែក ទំហំ ម^២ ត្រូវបានទៅឈ្មោះ:

អ្នកជាប់ព្រំប្រទល់ផ្គុំគ្នាដៃឯកភាព
ឧ ក ក ល

ស្នាមម្ជុនបានយល់ព្រមហើយ
 ដុក សួន ដុក សួន

បានបញ្ជាក់ត្រឹមត្រូវ
 ថ្ងៃទី ១១ ខែ ០៥ ឆ្នាំ ២០១២

បន្ទាយមានជ័យ ថ្ងៃទី ១១ ខែ ០៥ ឆ្នាំ ២០១២
 រាល់ដៃដោយ



(Signature)
 ឈៀវ ជឹម

ព្រះរាជាណាចក្រកម្ពុជា
ជាតិ សាសនា ព្រះមហាក្សត្រ
២២ * ៤៤

ឃុំ:សំរោងលើ
ភូមិ:ដំណាក់ត្រយឹង
លេខ:...../.....

លោក សួន សារិន ជាមេភូមិដំណាក់ត្រយឹង ឃុំសំរោងលើ ស្រុកបន្ទាយមានស ខេត្តកំពត។
សូមបញ្ជាក់ថា:

ដីសហគមន៍មួយកន្លែង ដែលមានទំហំ១២០០ម៉ែត្រក្រឡា និងព្រំប្រទល់ដូចខាងក្រោម

- ខាងជើងទល់នឹង: ផ្លូវលំ
- ខាងត្បូងទល់នឹង: ស្រះទឹកឈ្មោះ (ដុក គាវ និង អ៊ុង ហោង)
- ខាងលិចទល់នឹង: ដីភូមិឈ្មោះ (ដុក គាវ និង អ៊ុង ហោង)
- ខាងកើតទល់នឹង: ផ្លូវលំ

ស្ថិតនៅ ភូមិដំណាក់ត្រយឹង ឃុំសំរោងលើ ស្រុកបន្ទាយមានស ខេត្តកំពត ។ ពិតជាដីរបស់សហគមន៍កសិកម្មសែនហានចម្រើនផល សូមអះអាងចំពោះមុខច្បាប់ថា: ដីសហគមន៍នេះ៖

- ១- ពុំទាន់មានប័ណ្ណកម្មសិទ្ធិនៅឡើយ។
- ២- ពុំមានដាក់ជួល-បញ្ចាំ ឬធ្វើអំណោយទៅអោយជនណាមួយឡើយ។
- ៣- ពុំមានពាន់ពន្ធទំនាស់ ឬដីការហាមឃាត់របស់តុលាការឡើយ។
- ៤- ពុំមានពាក់ព័ន្ធដីការសាធារណៈដែលរដ្ឋហាមឃាត់ឡើយ។

យើងចេញលិខិតបញ្ជាក់នេះឱ្យសហគមន៍យកទៅប្រើប្រាស់តាមដែលអាចធ្វើបាន។

ធ្វើដំណាក់ត្រយឹង ថ្ងៃទី១៥ ខែមករា ឆ្នាំ២០២២

មេភូមិដំណាក់ត្រយឹង

(Signature)
សួន សារិន

លេខ: ៤១.៤១/២១

បានឃើញ និងបញ្ជាក់ថា ហត្ថលេខា
លោកមេភូមិពិតមែន

ថ្ងៃសុក្រ២កើតខែមាយឆ្នាំជូតទោស័ក ព.ស ២៥៦៥

សំរោងលើថ្ងៃទី១៥ ខែមករា ឆ្នាំ២០២១

មេឃុំសំរោងលើ



សួន សារិន

ព្រះរាជាណាចក្រកម្ពុជា
ជាតិ សាសនា ព្រះមហាក្សត្រ

កម្មសិទ្ធិចុះបញ្ជីអំពីការផ្ទេរកម្មសិទ្ធិ
សហគមន៍កសិកម្មសែនហានចម្រើនផល (តំណាងដោយ ដុក លួន)

យើងខ្ញុំឈ្មោះ:..... ភេទ អាយុ ឆ្នាំ^(១) អាស័យដ្ឋានបច្ចុប្បន្ន
ភូមិ: ដំណាក់ត្រយឹង..... ឃុំ/សង្កាត់..... សំរោងលើ..... ក្រុង/ស្រុក/ខណ្ឌ..... បន្ទាយមាន
រាជធានី/ខេត្ត..... កំពត..... (បុគ្គលមានសិទ្ធិចុះបញ្ជី) និងឈ្មោះ:..... ដុក លួន..... ភេទ..... ប្រុស
អាយុ..... ៣៩..... ឆ្នាំ^(១) អាស័យដ្ឋានបច្ចុប្បន្នភូមិ:..... ឃុំ/សង្កាត់..... ដង្កោ
ក្រុង/ស្រុក/ខណ្ឌ..... ដង្កោ..... រាជធានី/ខេត្ត..... រាជធានីភ្នំពេញ (បុគ្គលមានកាតព្វកិច្ចចុះបញ្ជី) ។

សូមគោរពជូន

លោកប្រធានមន្ទីររៀបចំដែនដីនគរូបនីយកម្ម សំណង់ និងសុរិយោដីខេត្តកំពត

កម្មសិទ្ធិចុះបញ្ជីអំពីការផ្ទេរក្បាលដីជាកម្មសិទ្ធិរបស់:..... ដុក លួន (ជាប្តីនាង នង ចាន់ដារីន)..
លក់ផ្តាច់ឲ្យ សហគមន៍កសិកម្មសែនហានចម្រើនផល (តំណាងដោយ ដុក លួន).....

(កម្មសិទ្ធិទាំងមូល កម្មសិទ្ធិមួយផ្នែក ចំណែកកម្មសិទ្ធិអវិភាគទាំងមូល
ចំណែកកម្មសិទ្ធិអវិភាគមួយផ្នែក) ។

យោង: ការលក់ទិញ អំណោយផ្តាច់ សន្តតិកម្ម និងកាលបរិច្ឆេទ:..... ។
តបតាមកម្មវត្ថុ និងយោងខាងលើ យើងខ្ញុំសូមស្នើសុំចុះបញ្ជីអំពីការផ្ទេរកម្មសិទ្ធិ
ដូចខាងក្រោម:

ក- គោលបំណងនៃការចុះបញ្ជី
- ការផ្ទេរកម្មសិទ្ធិទាំងមូល ការផ្ទេរកម្មសិទ្ធិមួយផ្នែក
- របស់កម្មសិទ្ធិឈ្មោះ:..... ដុក លួន (ជាប្តីនាង នង ចាន់ដារីន).....
- នៃក្បាលដីលេខ:..... ០៧០២០៥០៣-០៦៨៤ ទំហំ..... ៦២៧៧. ម^២

ខ- មូលហេតុ:
- ការលក់ទិញ អំណោយផ្តាច់ ការដូរ សន្តតិកម្ម អាជ្ញាយុទាន
ការបែងចែកមរតិកតាមការព្រមព្រៀង
- សាលក្រម ឬសាលដីការស្ថាពរ ការបែងចែកកម្មសិទ្ធិអវិភាគ
- ការបោះបង់ចំណែករបស់ម្ចាស់កម្មសិទ្ធិអវិភាគ មូលហេតុផ្សេងៗទៀត:.....
ចុះថ្ងៃទី..... ខែ..... ឆ្នាំ២០.....

គ- បុគ្គលមានសិទ្ធិចុះបញ្ជី:
សហគមន៍កសិកម្មសែនហានចម្រើនផល (តំណាងដោយ ដុក លួន)
- ឈ្មោះ:..... ថ្ងៃខែឆ្នាំកំណើត:.....
- ទីកន្លែងកំណើត:.....
- ឈ្មោះឪពុក:..... ឈ្មោះម្តាយ:.....
អរិយដ្ឋាន ភូមិដំណាក់ត្រយឹង ឃុំសំរោងលើ ស្រុកបន្ទាយមាន ខេត្តកំពត

- ឈ្មោះ:..... ថ្ងៃខែឆ្នាំកំណើត:
- ទីកន្លែងកំណើត:.....
- ឈ្មោះឪពុក:..... ឈ្មោះម្តាយ:.....
- អស័យដ្ឋាន:.....

បុគ្គលមានកាតព្វកិច្ចចុះបញ្ជី៖

- ឈ្មោះ:..... ដុក លួន..... ថ្ងៃខែឆ្នាំកំណើត: ១៩៨២
- ទីកន្លែងកំណើត:..... សំរោងលើ បន្ទាយមានស្ថិតភ្នំ.....
- ឈ្មោះឪពុក:..... ដុក តាវ៉ៃ..... ឈ្មោះម្តាយ:..... អ៊ឹង ហេង.....
- អស័យដ្ឋាន:..... ភូមិសំបូរ សង្កាត់ដង្កោ ខណ្ឌដង្កោ រាជធានីភ្នំពេញ.....
- ឈ្មោះ:..... នង ធាន់ដំនៃ..... ថ្ងៃខែឆ្នាំកំណើត: ១៩៨៥
- ទីកន្លែងកំណើត:..... ព្រែកល្បែប មុខភ្នំពូល កណ្តាល.....
- ឈ្មោះឪពុក:..... នង ស៊ីវ៉ា..... ឈ្មោះម្តាយ:..... ណាង វណ្ណា.....
- អស័យដ្ឋាន:..... ភូមិសំបូរ សង្កាត់ដង្កោ ខណ្ឌដង្កោ រាជធានីភ្នំពេញ.....

យ- ចំណុចផ្សេងទៀតដែលត្រូវចុះបញ្ជី៖

- លក់ផ្តាច់ អំណោយផ្តាច់

ង-អត្តសញ្ញាណ នៃអចលនវត្ថុ៖

- ទីតាំងដី:..... ភូមិដំណាក់ត្រពាំង ឃុំសំរោងលើ ស្រុកបន្ទាយមានស្ថិតភ្នំ ខេត្តកំពត.....
- លេខក្បាលដី ឬលេខប័ណ្ណ:..... ០៧០២០៥០៣-០៦៨៤..... ទំហំ..... ៦២៧៧. ម^២

ឃ- ឯកសារភ្ជាប់៖

- លិខិតបញ្ជាក់ភាពនៅលីវ អត្តសញ្ញាណប័ណ្ណអ្នកផ្ទេរសិទ្ធិ
- សេចក្តីចម្លងសំបុត្រអាពាហ៍ពិពាហ៍ សេចក្តីចម្លងសំបុត្របញ្ជាក់កំណើត
- សេចក្តីចម្លងសំបុត្របញ្ជាក់មរណៈភាព លក្ខន្តិកៈក្រុមហ៊ុន
- អត្តសញ្ញាណប័ណ្ណអ្នកទទួលសិទ្ធិ អត្តសញ្ញាណប័ណ្ណអ្នកតំណាង
- ផ្សេងៗ

អាស្រ័យហេតុនេះ សូមលោកប្រធានមន្ទីររៀបចំដែនដី នគរូបនីយកម្មសំណង់ និងសុរិយោដីខេត្តកំពត មេត្តាពិនិត្យ និងសម្រេចអនុញ្ញាតឲ្យចុះបញ្ជី តាមសំណើខាងលើដោយអនុគ្រោះ ។

អ្នកមានសិទ្ធិចុះបញ្ជី ឬតំណាង



ដុក លួន

អ្នកមានកាតព្វកិច្ចចុះបញ្ជី ឬតំណាង



ដុក លួន

អ្នកតែងលិខិត

[Signature]

លក់ផ្តាច់

ក្រដាសពុម្ពលេខ 6
ទីទុកឯកសារ

លេខ..... **មាស គី**

VENTE DEFINITIVE

អ្នកលក់-ឈ្មោះ..... ដុក លួន..... អាយុ..... 39..... ឆ្នាំ ជាតិ..... ខ្មែរ..... ទីលំនៅភូមិ..... សំបូរ.....
ឃុំ..... សង្កាត់ដង្កោ..... ស្រុក..... ខណ្ឌដង្កោ..... ខេត្ត..... រាជធានីភ្នំពេញ.....

(ជាប្តីនាង នង ចាន់ដារិន)

បំពេញកិច្ចនូវទ្រព្យផ្ទាល់ខ្លួន

សុខចិត្តព្រមលក់ផ្តាច់ឥតមានសញ្ញាអ្វីឡើយ

សហគមន៍កសិកម្មសែនហានចម្រើនផល (តំណាងដោយ ដុក លួន)

អ្នកទិញ-ឈ្មោះ..... អាយុ..... ឆ្នាំ ជាតិ..... ទីលំនៅភូមិ..... ដំណាក់ត្រពាំង.....
ឃុំ..... សំរោងលើ..... ស្រុក..... បន្ទាយមានស..... ខេត្ត..... កំពត.....

អត្រានក្ខណៈ

ថ្ងៃ	ប្រពន្ធ
ឆ្នាំកំណើត.....
ឃុំ.....
ខ្ពស់.....
ម្តាយ.....
សំបុត្រអាពាហ៍ពិពាហ៍លេខ.....
ចុះថ្ងៃ..... ឃុំ.....
.....ស្រុក.....

សុខចិត្តព្រមទិញជាស្រេចឥតមានលក្ខខណ្ឌអ្វីឡើយ

តម្លៃជាប្រាក់.....
.....

តែមប្រើ.....

បានទទួលសំបុត្រដើម

ប្រថាប់ត្រា..... បង្កាន់ដៃលេខ..... ចុះថ្ងៃ.....

នៅថ្ងៃ.....

រង្វាន់លិខិត..... ដ..... ដ.....

ឈ្មោះ.....

ប.ស.អ..... ដ..... ដ.....

ផ្តិតមេដៃស្តាំ

បូករួម.....


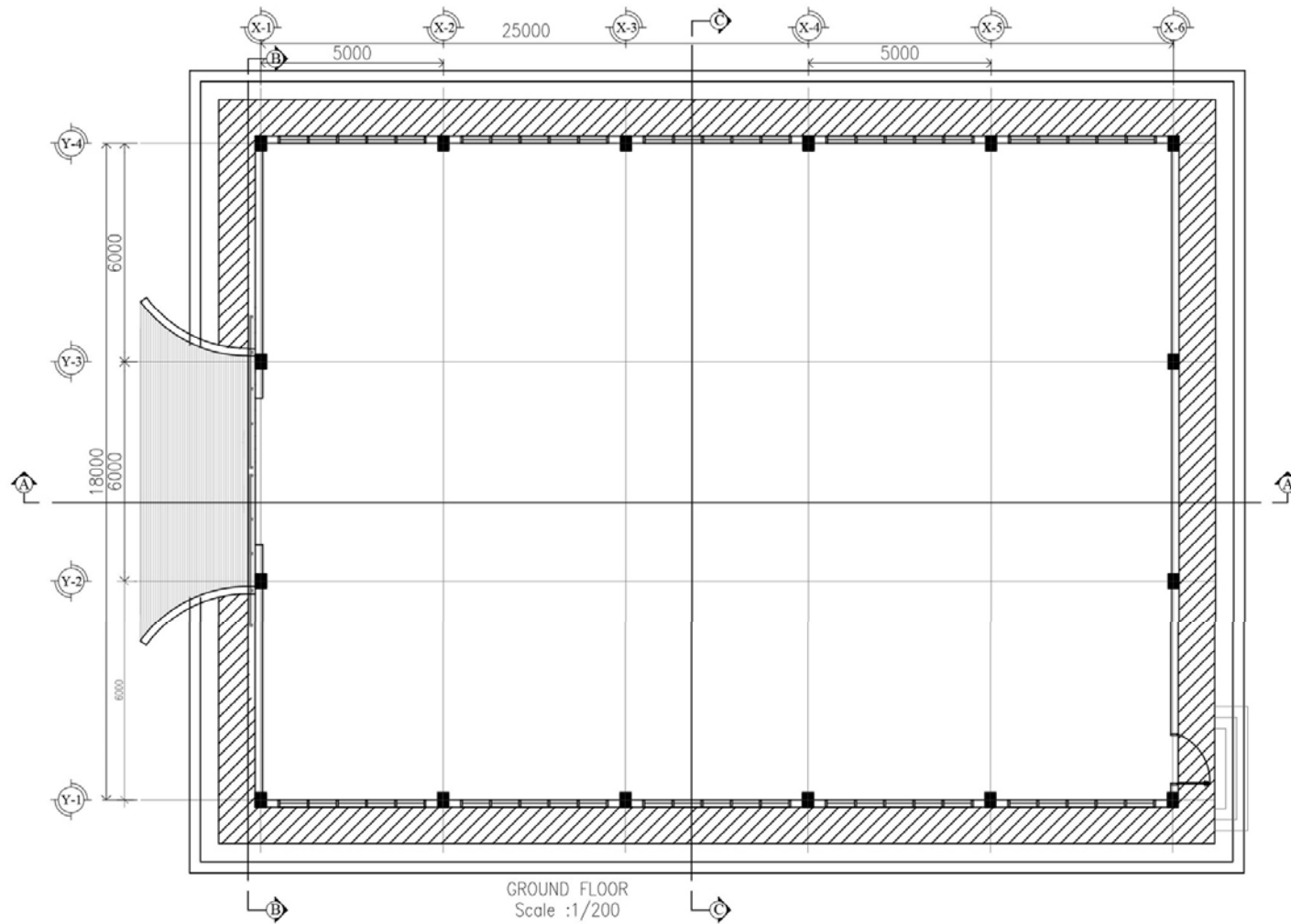


Photo 20: : Location Photos for Senhan Chamreun Phal AC

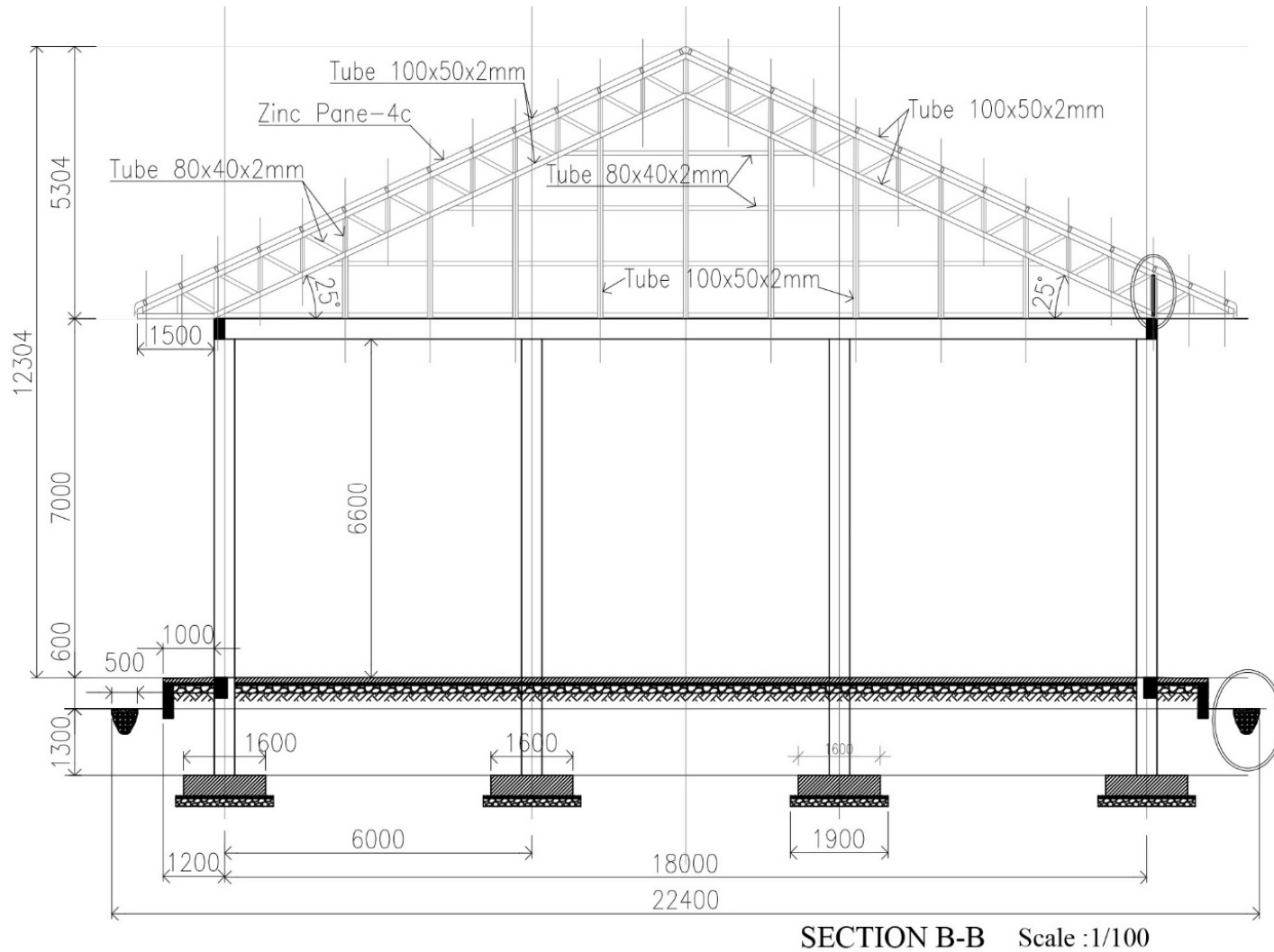


Annex 2. Design Drawings of the AC Storage/Warehouses

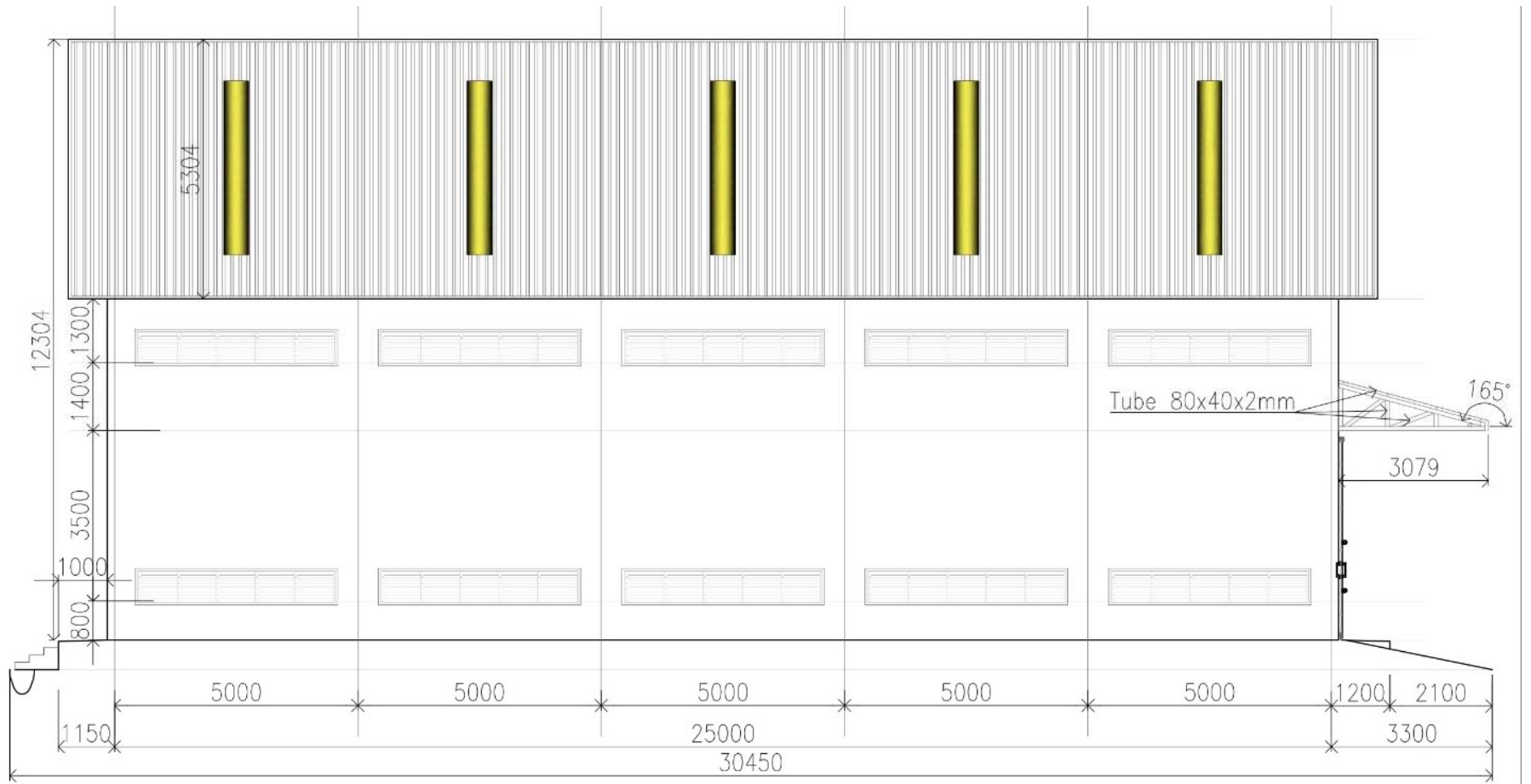
Annex table 2.1. Plan view of the AC Storage/Warehouse



Annex table 2.2. Structural view of the AC Storage/Warehouse



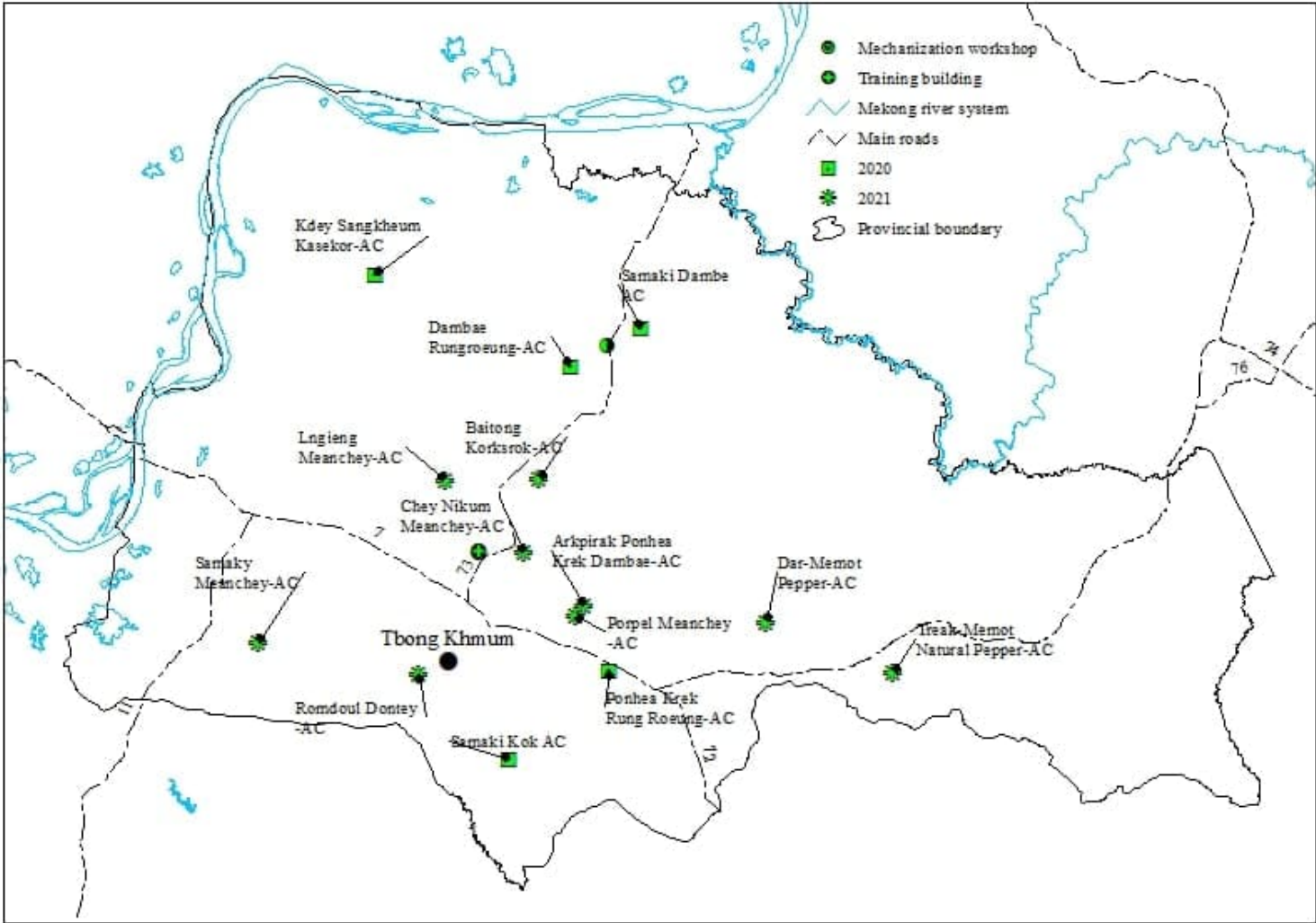
Annex table 2.3. Side view of the AC Storage/Warehouse



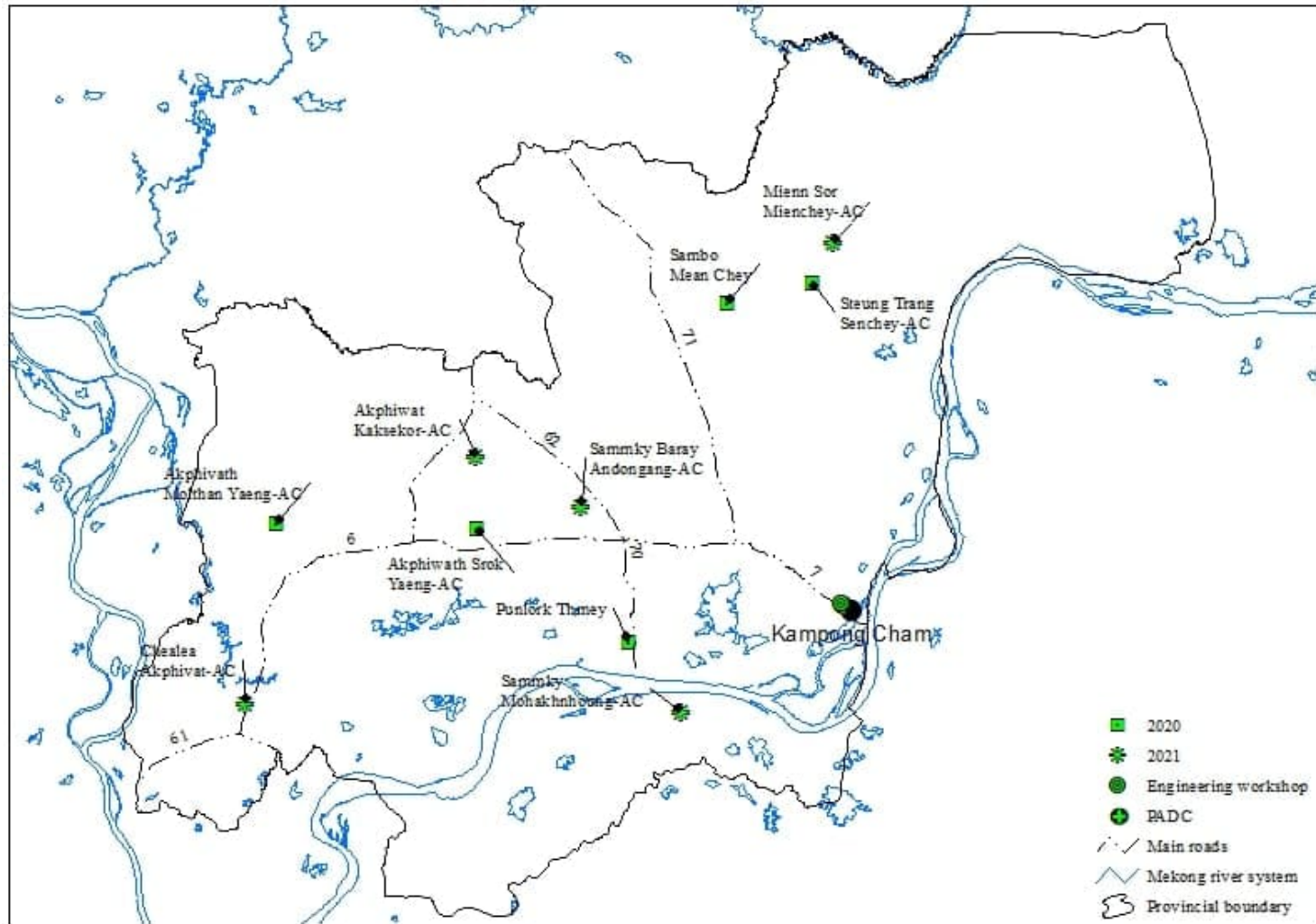
LEFT VIEW
Scale :1/150

Annex 3. Location Maps of the Proposed AC Storage/Warehouse Sub-projects

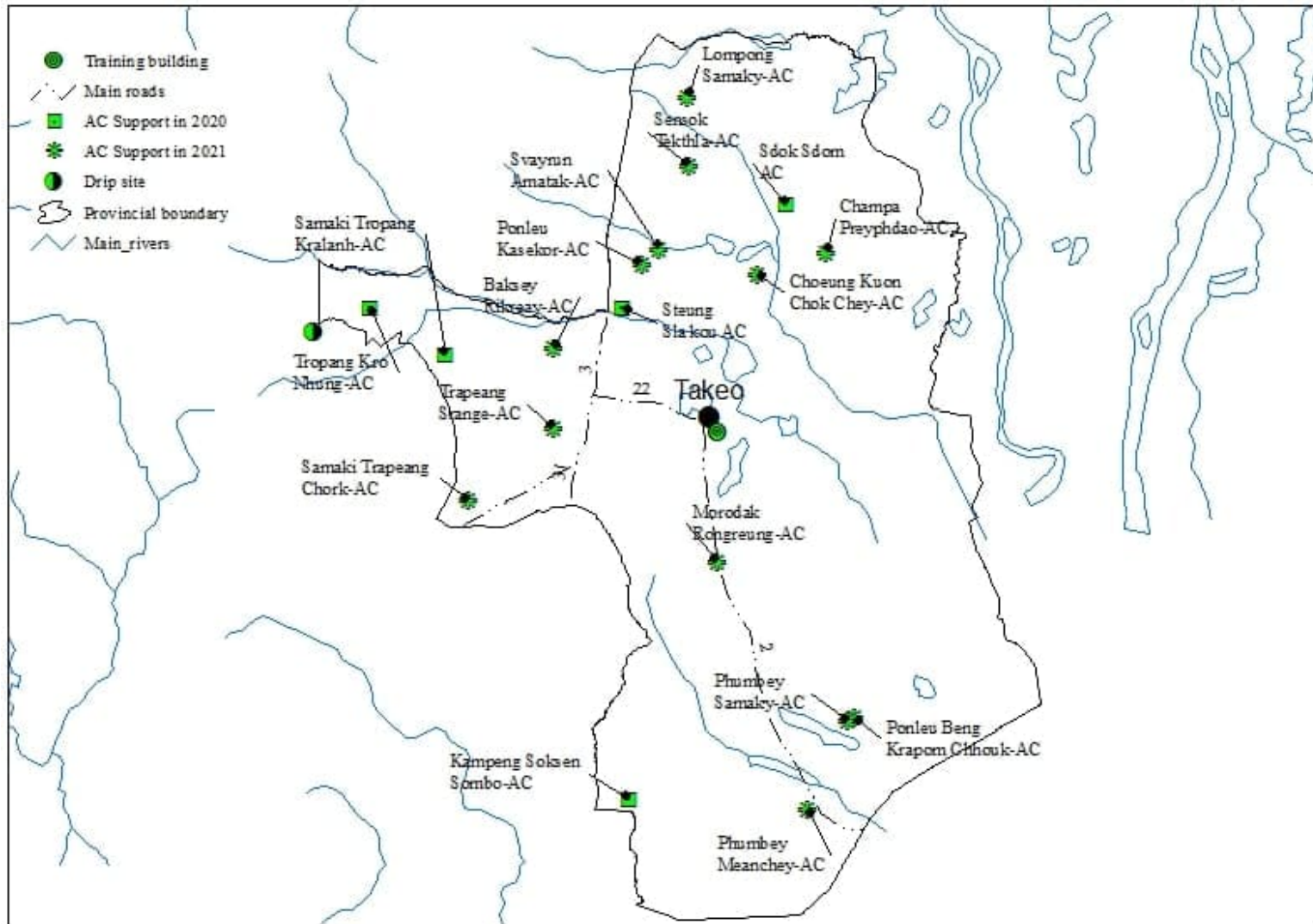
Annex table 3.1. Location Map of Proposed AC Storage/Warehouse in Tbong Khmum Province



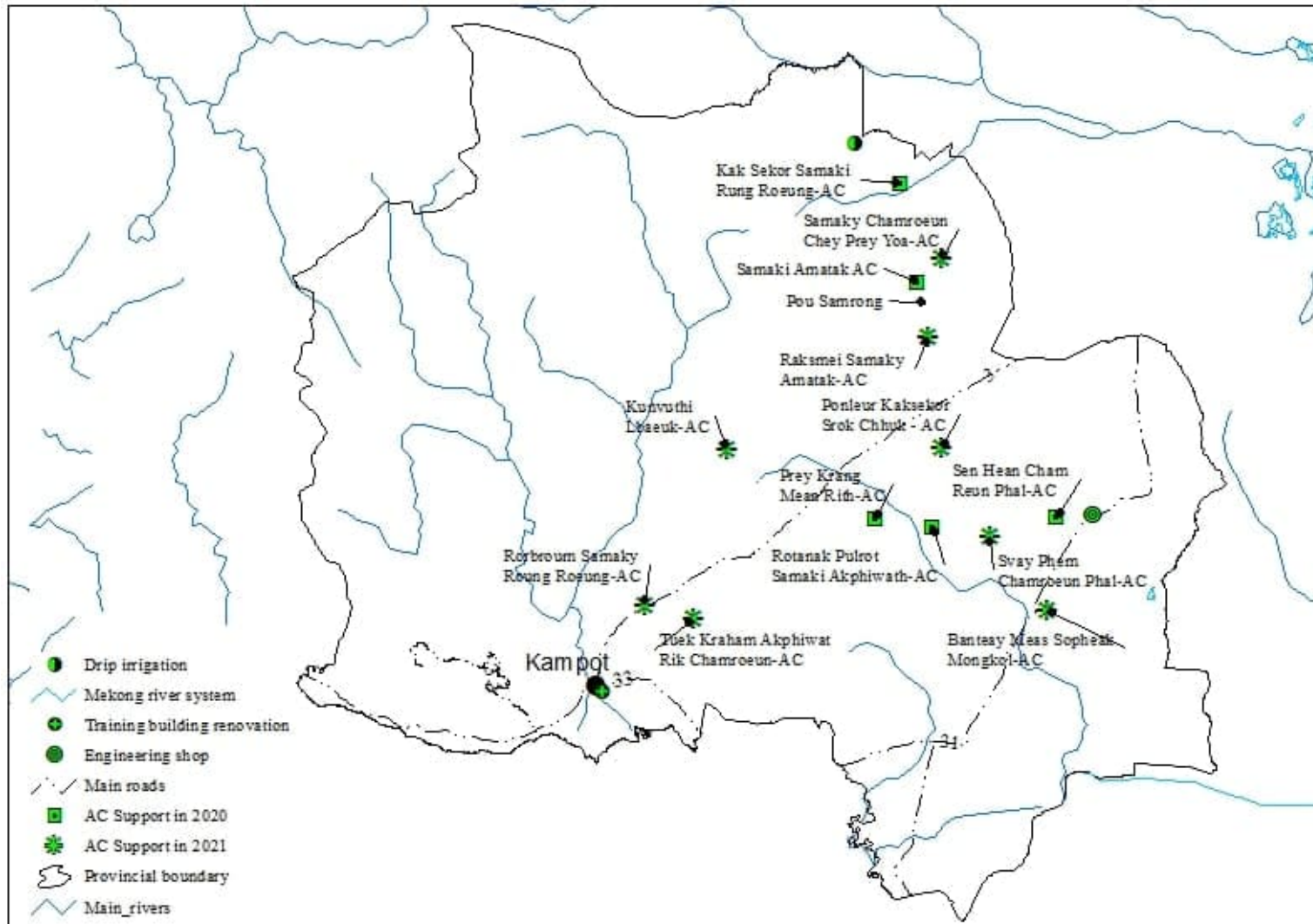
Annex table 3.2. Location Map of Proposed AC Storage/Warehouse in Kampong Cham Province



Annex table 3.3. Location Map of Proposed AC Storage/Warehouse in Takeo Province



Annex table 3.4. Location Map of Proposed AC Storage/Warehouse in Kampot Province



Annex 4. Public Information Brochure (PIB)

Climate-Friendly Agribusiness Value Chain Sector Project (CFAVC)

The purpose of this PIB is to provide CFVAC related information to persons and households at the CFVAC subproject sites, who may be physically (relocation, loss of residential land or loss of shelter) or economically (loss of land, assets, access to assets, income sources or means of livelihood) affected by land acquisition and involuntary resettlement.

Project Background - What is CFVAC Project?

The Royal Government of Cambodia has undertaken the Climate-Friendly Agribusiness Value Chain Sector Project (CFAVC), with financial assistance from the Asian Development Bank (ADB). The CFAVC aimed at improving the competitiveness of agricultural value chains in Kampong Cham and Tboung Khmum provinces along the Greater Mekong Sub-region (GMS) southern economic corridor, Kampot and Takeo provinces along the south-coastal economic corridor, see figure 33.



Target provinces, figure 33

The CFAVC will boost the climate resilience of critical agricultural infrastructure and help commercialize rice, maize, cassava, and mango production. It will help increasing crop productivity and diversification; improve the capacity for storage, processing, and quality and safety testing; and promote the use of solar and bioenergy. It will strengthen the technical and institutional capacity for climate-smart

What is the scope of land acquisition and resettlement and the likely impacts under the AC Storage/warehouses

agriculture and create an enabling policy environment for climate-friendly agribusinesses. This will in turn promote long-term environmental sustainability and enhance the profitability for farmers and agribusinesses. The Ministry of Agriculture, Forestry and Fisheries (MAFF) in coordination with Ministry of Rural Resources and Meteorology (MOWRAM) and Ministry of Rural Development (MRD) are doing implementation of the Project.

What are the outputs of CFAVC?

CFAVC has three outputs as follows:

Output 1: Critical agribusiness value chain infrastructure improved and made climate-resilient.

Key activities include:

- c. Rehabilitating water management infrastructure (off-farm irrigation systems, on-farm rainwater harvesting ponds, drip irrigation) to climate resilient condition;
- d. Upgrading agricultural cooperative value chain infrastructure (drying, processing and storage facilities);
- e. Improving connectivity to cooperatives and markets through climate resilient farm road networks;
- f. Strengthening the infrastructure for agricultural quality and safety testing at the National Agricultural Laboratory; and

Promoting renewable energy (biogas digesters and use of solar energy in target cooperative areas) for value chain improvement.

Output 2: Climate-smart agriculture and agribusiness promoted.

Key activities include:

- a. Deploying climate resilient varieties;
- b. Strengthening the capacity for climate friendly production practices and technologies; and
- c. Promoting farm mechanization and extension.

Output 3: Enabling environment for climate-friendly agribusiness enhanced. Key activities include:

- d. Formulating climate-friendly agribusiness policies and standards;
- e. Promoting green finance and risk-sharing mechanisms; and
- f. Supporting climate risk management through information and communication technologies.

For what Subproject is this PIB prepared for?

Also stated in the selection criteria, the ACs should have at least 1,000 m² land available or planning to buy similar area;

Do I have right to complain about disagreements, other related issues, if yes how?

This PIB is prepared for the MAFF AC Storage/warehouse subprojects. The project supports for the new construction of twenty AC Storage/warehouses in the four target provinces, five units of different sizes per province, figure 2 and 3 present the design drawings of the AC Storage/warehouse, and table 1 shows the design dimension of the storage/warehouses.

Table 7: Design dimensions of the AC Storage/warehouse

No.	Descriptions	Length, m	Width, m	Area, m ²	Height, m
1	50 tone storage for rice seed	13.5	13.5	182.3	8.456
2	100 tone storage for grains	18	13.5	243	9.256
3	200 tone storage for cassava	25	18	450	12.304

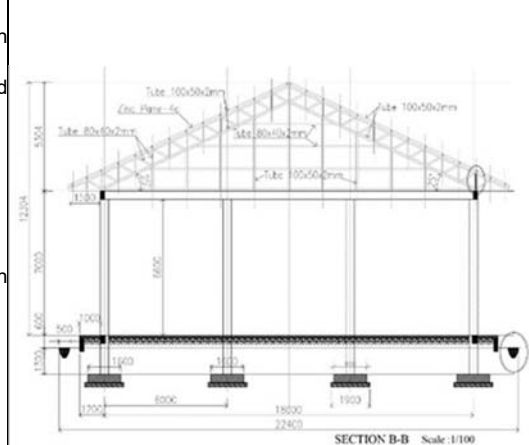


Figure 13: Side view of the storage/warehouse

Based on the selection criteria for these subprojects will not cause any impacts to private asset, but it needs the contract agreement between the AC land owners and PDA-PPIU as addressed in the selection criteria under paragraph 17.

During the impact assessment screening process; the CFAVC work teams (CS2/CS1 with representatives from MAFF-PMU, PDA-PPIU and local authorities) visited to the proposed location/areas of all subprojects and the finding is that there is no any involuntary resettlement and land

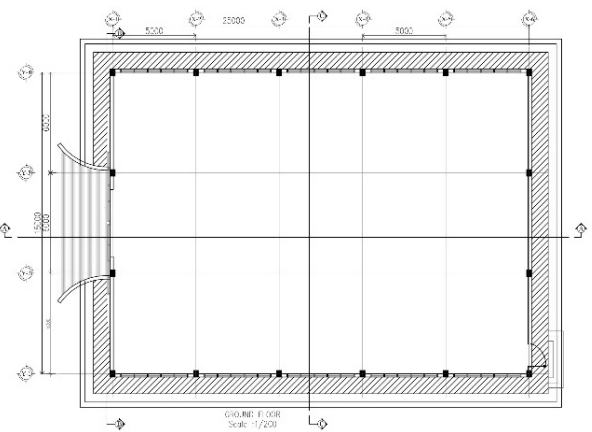
<p>There will be no any impacts on private owned land/assets for AC Storage/warehouses due to the following applied selection criteria were:</p> <p>a. Implementation arrangements for the cassava drying facility are through an agricultural cooperative that will purchase its own land if needed under a private commercial transaction with a willing seller independent of the CFAVCP and using the cooperatives own resources. Subproject selection criteria preclude any involuntary land acquisition for this type of subproject.</p> <p>b. The AC Storage/warehouse unit subprojects are deemed category C in relation to land acquisition as outlined in the subproject feasibility reports, and no further safeguard action is required.</p>	<p>Yes, you have right to lodge your complaint to Grievance Redress Committee (GRC) if you are unclear or unhappy with any subproject selection criteria activities.</p> <p>Who do I contact in case I need clarifications or have a problem/complaint?</p> <p>Commune Grievance Redress focal points was already established and announced on the information board at each commune office with available copies of complaint forms with methodology and contacts. More details information could be referred to the below contacts</p> <p>Mr. Tour Vannark: MAFF/PMU Social Safeguards Staff: 011 951 933</p>	<p>acquisition impact on private assets, the sample confirmed certification as shown in Annex 1, AC land ownership status.</p>  <p>Figure 14: Top view of the Storage/Warehouse</p>
--	--	--

Table 8: List of AC Contacts for land ownership clarifications

No.	Provinces	District	Commune	Villages	AC Names	Position	Contact no.
1	Tboung Khmum	Pon Nhekrek	Kok	Kor Ki	Samaki Kok - AC	Chief	097 944 2644
2		Pon Nhekrek	KoungKang	Lor	Pon NheKrek Rung Roeung - AC	Chief	097 646 1168
3		Dombe	Seda	Sre Khsach	Samaki Dombe - AC	Chief	097 6388 097 / 012 432 412
4		Dombe	Dombe	Chrei Phlork	Dombe Rung Roeung - AC	Chief	090 328 787
5		Krouch Thmar	Toul Snoul	Bei Met	Khdei SangKhoem Kasikor - AC	Chief	097 580 8292
1	Kampong Cham	Stoeung Trang	Sopheas	AngKoul	Stoeung Trang Senchey- AC	Chief	077 99 67 68
2		Stoeung Trang	Sopheas	SamBou	SamBou Mean Chey- AC	Chief	077 99 67 68
3		PreyChhor	SoYak Sen	TraPeang Thnot	Akpiwat Srok Yoeung - AC	Chief	088 600 99 85
4		BaTheay	Taing KraSaing	Sdok Thom	Akpiwat MoulThan Yoeung - AC	Chief	012 768 156
5		Kang Meas	Pem Chikreng	Domnak Chrei	Ponlork Thmei - AC	Chief	012 214 159
1	Takeo	TramKok	Trapeang KraNhoung	Trapeang KraNhoung	Trapeang KraNhuong - AC	Chief	092 673 830
2		TramKok	OuSaray	Trapeang Kralanh	Samaki Trapeang Kralanh - AC	Chief	092 977 984
3		Kiri Vong	Kampeng	ChiMarak	Kampeng Sen Sambou - AC	Chief	0979831393
4		PreiKabas	Taing Yab	Trapeang Sdok	Sdok Sdom - AC	Chief	012323400
5		Samrong	Boeng Tranh Khang Tboung	Dok Por	Stoeung Sla Kou - AC	Chief	098975964
1	Kampot	DangTung	Damnak SoKram	West KhChay	Ratanak Pol Roth Samaki - AC	Chief	012 52 83 05
2		DangTung	Mean Rith	South PreyKraing	PreyKraing MeanRith - AC	Chief	012 69 78 33
3		Chhum Kiri	Sre Chheng	Kam Nob	Kasikor Samaki Rung Roeung - AC	Chief	012 94 87 13
4		Chhum Kiri	Sre Khnung	Doung	Samaki Amatak - AC	Chief	089 297 136
5		BanTeay Meas	SamRong Leu	Domnak TraYoeung	Sen Han Chamrean Phal - AC	Chief	012 555 213

Annex 5. Grievance Redress Committee (GRM)

A. Grievance Redress Mechanism

61. The Grievance Redress Committee (GRC) was established with joined members from three ministries (MOWRAM, MAFF and MRD) to promptly address the concerns, complaints, and grievances about the Project on both social and environmental performances at no costs to the complainant and without fear of retribution. The GRC, which was established before commencement of site works is chaired by each EA and IA to be assisted by each individual SEO. The GRC is included members from each implementing institution (from PDRD, PDA and PDOWRAM of the 4 provinces). Grievances can be filed in writing or verbally with any member of the GRC. The committee will have 15 days to respond with a resolution. If unsatisfied with the decision, the existence of the GRC shall not impede the complainant's access to the Government's judicial or administrative remedies.
62. Each PMU, through the each PPIU, shall make public the existing grievance redress mechanism through public awareness campaigns. Each PMU shall also set-up a hotline for complaints and the hotline shall be publicized through the media and numbers placed on the notice boards outside the construction site and at local government offices (e.g., provincial, district, commune levels). Locally affected people will still be able to express grievances through the commune councils and these would be referred to PMU through the usual channels in those committees.
63. The GRC, through the SEO, will receive, follow-up and prepare monthly reports regarding all complaints, disputes or questions received about the Project and corresponding actions taken to resolve the issues. The SEO will develop and maintain a database of complaints received related to the Project. The GRC will also use the punitive clauses of the 1996 Law on Environmental Protection and Natural Resources Management in conjunction with MOE to prosecute any offending parties.
64. The contractor will be encouraged to establish discussions with the village representatives before works commence and maintain these discussions as an ongoing activity through the life of the project.
 - Presence of Grievance Logbooks. None - During the site monitoring under this monitoring period, no complain recorded in logbooks are available to inspect. Entries from the grievance logbooks shall be summarized once a week.
 - Number of new grievances, if any, since last monitoring period: None
 - Number of grievances resolved: Not Applicable
 - Number of outstanding grievances: Not applicable

Table 9: Grievance Registry

Type of Grievance	Details (Date, person, address, contact details, etc.)	Required Action, Responsibility and Timing	Resolution
Old Issues from Previous Reports			
None			
New Issues from This Report			
None			

A.1. Kampot province

Letter 48: The GRM letter for Samaki Amatak AC in Sre Khnong commune

**ព្រះរាជាណាចក្រកម្ពុជា
ជាតិ សាសនា ព្រះមហាក្សត្រ**

រដ្ឋបាលឃុំ ស្រែក្នុង
លេខ...១១៤.../២១...

សេចក្តីសម្រេច

ស្តីពី

គម្រោងវិនិយោគសាងសង់ស្រះស្តុកទឹកដោយកាតារៈបរិស្ថាន

ការបង្កើតគណៈកម្មការឃុំស្តីពីបណ្តឹងគាំទ្រ និងកំពុង

ការអនុវត្តគម្រោងសាងសង់ស្រះ

ស្រុកស្រែក្នុង ខេត្តកំពត

ឃុំស្រែក្នុង ស្រុកជុំគីរី ខេត្តកំពត

ក្រុមប្រឹក្សាឃុំ ស្រែក្នុង

-បានឃើញព្រះរាជក្រមលេខ ឧស/រកម/០៣០១/០៥ ចុះថ្ងៃទី ១៩ ខែ មីនា ២០០១ ដែលប្រកាសឱ្យប្រើច្បាប់ស្តីពីការគ្រប់គ្រងឃុំ/សង្កាត់ ។

-បានឃើញកិច្ចព្រមព្រៀងហិរញ្ញប្បទានលេខ ADB Loan No.3661-CAM(COL),8346-CAM(EF) and Grant No.0579 (EF) ចុះថ្ងៃទី ០៦ ខែ ឧសភា ឆ្នាំ ២០១៤ របស់រាជរដ្ឋាភិបាលកម្ពុជា និងធនាគារអភិវឌ្ឍន៍អាស៊ី(ADB) ។

-បានឃើញសេចក្តីសម្រេចរួម ចុះថ្ងៃទី ១៩ ខែ កញ្ញា ឆ្នាំ ២០១៤ រវាងលេខធានានៃគណៈកម្មាធិការជាតិសម្រាប់ការអភិវឌ្ឍតាមបែបប្រជាធិបតេយ្យនៅថ្នាក់ក្រោមជាតិ(គ.ជ.អ.ប)និងសាលាឃុំ ស្រែក្នុង ដើម្បីផ្តល់ការគាំទ្រធនធាន បច្ចេកទេស និងការសម្របសម្រួលបរិបទ នៃការអនុវត្តគម្រោង សាងសង់ស្រះស្តុកទឹកដោយកាតារៈបរិស្ថាន ឃុំស្រែក្នុង ស្រុកជុំគីរី ខេត្តកំពត ។

សម្រេច

ប្រការ ១

ត្រូវបង្កើតគណៈកម្មការឃុំដោះស្រាយបណ្តឹងគាំទ្រដើម្បីចុះពិនិត្យ ធ្វើការអង្កេតវាស់វែងលម្អិត និងវាយតម្លៃលើសំណង់ផ្ទះសំបែង ដីធ្លី ដើមឈើហូបផ្លែ និងទ្រព្យសម្បត្តិរបស់ប្រជាពលរដ្ឋដែលរងផលប៉ះពាល់

ការអនុវត្តគម្រោង គម្រោងវិនិយោគសាងសង់ស្រះស្តុកទឹកដោយកាតារៈបរិស្ថាន ។

១-លោក ខាត់ ទូច	ប្រធានក្រុមប្រឹក្សាឃុំ ស្រែក្នុង	ជាប្រធានក្រុមប្រឹក្សាឃុំ 0889117544
២-លោក សួស ណែប	ជំទប់ទី 1 ឃុំ ស្រែក្នុង	ជាជំទប់ទី 1 ឃុំ ស្រែក្នុង 0974609696
៣-លោក ប៉ុក ភឿ	មេភូមិ ដូង	មេភូមិដូង 0973945112
៤-លោក នួន សុវណ្ណ	ប្រធានក្រុមប្រឹក្សាភិបាល	ប្រធានក្រុមប្រឹក្សាភិបាល 089297136
៥-លោក ម៉ែ កាន់	ប្រធានគណៈកម្មការត្រួតពិនិត្យ	ប្រធានគណៈកម្មការត្រួតពិនិត្យ 011670445
៦-លោក ឌិន ណុន	សមាជិកក្រុមប្រឹក្សាភិបាល	ជាសមាជិកក្រុមប្រឹក្សាភិបាល 0885093636

- ចរចាជាមួយភាគី ម្ចាស់បណ្តឹង ប៉ុន្តែដំណោះស្រាយលើបណ្តឹងមិនត្រូវលើសរយៈពេល៥ថ្ងៃ(ថ្ងៃធ្វើការ)នោះឡើយ។
- តាមដានត្រួតពិនិត្យផលប៉ះពាល់សុវត្ថិភាពសង្គម និងបរិស្ថានក្នុងអំឡុងពេលសាងសង់ និងក្រោយពេលសាងសង់។

ប្រការ៣

- បទបញ្ញត្តិទាំងឡាយណាដែលមានខ្លឹមសារផ្ទុយពីសេចក្តីសម្រេចនេះ ត្រូវទុកជានិរាករណ៍។

ប្រការ៤

- ក្រុមប្រឹក្សាឃុំ ស្រែចែង ដូចមានរាយនាមក្នុងប្រការ១ ត្រូវអនុវត្តតាមសេចក្តីសម្រេចនេះ ឲ្យមានប្រសិទ្ធភាពខ្ពស់ចាប់ពីថ្ងៃចុះហត្ថលេខាតទៅ។

ថ្ងៃពុធ ៧ ខែ សីហា ឆ្នាំ ២០២១ ឆ្នាំ ៧១ ត្រីមាស ១ ២០២១
ធ្វើនៅ ឃុំ ស្រែចែង ខេត្តស្វាយរៀង ថ្ងៃទី ០៧ ខែ សីហា ឆ្នាំ ២០២១



ព្រះរាជាណាចក្រកម្ពុជា
ជាតិ សាសនា ព្រះមហាក្សត្រ

ខេត្ត: កំពត

ស្រុក: ដងទង់

ឃុំ: មានវិទ្ធិ

លេខ: ០៣/២១ សសរ

ថ្ងៃច័ន្ទ ១៣ កើត ខែ ជេស្ឋ ឆ្នាំ ឆ្លូវ ត្រីស័ក ព.ស ២៥៦៥

មានវិទ្ធិ ថ្ងៃ ទី ២៤ ខែ ឧសភា ឆ្នាំ ២០២១

សេចក្តីសម្រេច

ស្តីពី

ការបង្កើតគណៈកម្មាធិការគម្រោងសាងសង់ឃ្លាំងស្តុបស្រូវចំណី

- យោងព្រះរាជក្រមលេខនស/រកម/០៣០១/០៥ ចុះ ថ្ងៃ ទី ១៩ ខែ មីនា ឆ្នាំ ២០០១ ដែលប្រកាសអោយប្រើច្បាប់ស្តីពីការគ្រប់គ្រងរដ្ឋបាលឃុំ សង្កាត់។

- យោងអនុក្រឹត្យលេខ ២២ អនក្រ.បក ចុះ ថ្ងៃ ទី ២៥ ខែ មីនា ឆ្នាំ ២០០២ ស្តីពីការធ្វើវិមជ្ឈការអំណាច តួនាទី និងភារកិច្ចទៅអោយក្រុមប្រឹក្សាឃុំ សង្កាត់។

- យោងប្រកាសលេខ ៩៨៨ ប្រកចុះ ថ្ងៃ ទី ២១ ខែ ធ្នូ ឆ្នាំ ២០១៧ របស់ក្រសួងមហាផ្ទៃស្តីពីការទទួលស្គាល់សមាសភាព សមាជិកក្រុមប្រឹក្សាឃុំ ជំទប់១, ជំទប់២ នៃឃុំមានវិទ្ធិ។

- យោងកិច្ចព្រមព្រៀងហិរញ្ញប្បទានលេខ ADBLOanNo3661-CAM(EF) and Grant No-0579(EF) ចុះ ថ្ងៃ ទី ០៦ ខែ ឧសភា ឆ្នាំ ២០១៨ របស់រាជរដ្ឋាភិបាលកម្ពុជា និងធនាគារអភិវឌ្ឍន៍អាស៊ី (ADB)។

- យោងសេចក្តីសម្រេចរួមចុះ ថ្ងៃ ទី ១៩ ខែ កញ្ញា ឆ្នាំ ២០១៨ រវាងលេខាធិការដ្ឋាននៃគណៈកម្មាធិការជាតិ សម្រាប់ការអភិវឌ្ឍន៍ តាមបែបប្រជាធិបតេយ្យ នៅថ្នាក់ក្រោមជាតិ (គ.ជ.អ.ប) និងសាលាឃុំមានវិទ្ធិ ដើម្បីផ្តល់ការគាំទ្រធនធានបច្ចេកទេស និងការសម្របសម្រួលបរិបទនៃការអនុវត្តគម្រោងសាងសង់ឃ្លាំងស្តុបស្រូវចំណី ឃុំមានវិទ្ធិ ស្រុកដងទង់ ខេត្តកំពត។

សម្រេច

ប្រការ ១: បង្កើតគណៈកម្មការឃុំដើម្បីដោះស្រាយបណ្តឹងវិវាទ ចុះពិនិត្យធ្វើការអង្កេតរកសំដែងលម្អិត និងវាយតម្លៃលើសំណង់ផ្ទះ ដីធ្លីដើមឈើហូបផ្លែ និងទ្រព្យសម្បត្តិប្រជាពលរដ្ឋដែលរងផលប៉ះពាល់ពីការអនុវត្តគម្រោងខ្សែច្រវាក់ផលិតកម្មដោយភាគរ:បរិស្ថានដែលមានសមាសភាពដូចខាងក្រោម៖

ល.រ	គោត្តនាម-នាម	ភេទ	អាយុ	ឋានៈតួនាទី	តារាងកិច្ច	ផ្សេងៗ
១	អឹម-តាំ	ប្រុស	៧០	មេឃុំ	ជាប្រធាន	០១៧៧៦៣៥៦០

២	កែវ-ញួន	ប្រុស	៧៥	មេភូមិ	ជាអនុប្រធាន	០៩៧៥៦១៩៨៣៩
៣	សេង-វ៉ាន	ប្រុស	៤៩	ប្រធានសហគមន៍	ជាសមាជិក	០១២៦៩៧៧៨៣៣
៤	កង-រុន	ប្រុស	៦២	គណៈកម្មការត្រួតពិនិត្យ	ជាសមាជិក	០៩៦៧៦៧០៤៥៤
៥	ឈន-ស្រីម៉ុំ	ស្រី	២១	គណនេយ្យ	ជាសមាជិក	០៦៧៩៩៦០០២
៦	នួន-ស៊ិនឡាយ	ប្រុស	៥០	ស្មៀនឃុំ	លេខាភ័ក្ត្រ	០៩៧៣៩៨៦៩៧៥

ប្រការ២: គណៈកម្មការនេះមានតួនាទីនិងភារកិច្ចដូចខាងក្រោម៖

- ទទួលបន្ទុកប្រមូលព័ត៌មានដើម្បីធ្វើកំណត់ហេតុ ប្រភេទបណ្តឹងទៅគណៈកម្មការបណ្តឹងទាំងអស់ និងត្រូវរក្សាការសម្ងាត់វាយតម្លៃដោយមិនលំអៀង និងដោះស្រាយដោយតម្លាភាព។
- ចរចាសម្របសម្រួលជាមួយភាគីម្ចាស់បណ្តឹង ប៉ុន្តែដំណោះស្រាយលើបណ្តឹងមិនត្រូវលើស រយៈពេល០៥ថ្ងៃ(ថ្ងៃធ្វើការ)នោះឡើយ។
- គណៈកម្មការដោះស្រាយបណ្តឹង និងធ្វើការឆ្លើយតប ឬចម្លើយបណ្តោះអាសន្នត្រូវឡប់ទៅវិញក្នុងរយៈពេលមួយឬពីសប្តាហ៍បន្ទាប់ពីទទួលបានបណ្តឹង។
- តាមដានត្រួតពិនិត្យផលប៉ះពាល់សុវត្ថិភាពសង្គមនិងបរិស្ថានក្នុងអំឡុងពេលសាងសង់។

ប្រការ៣: បទបញ្ញត្តិទាំងឡាយណាដែលមានខ្លឹមសារផ្ទុយពីសេចក្តីសម្រេចនេះ ត្រូវទុកជានាករណ៍។

ប្រការ៤: អស់លោក លោកស្រីដែលមានឈ្មោះក្នុងប្រការ១ខាងលើត្រូវអនុវត្តសេចក្តីសម្រេចនេះអោយមានប្រសិទ្ធភាពខ្ពស់ចាប់ពីថ្ងៃចុះហត្ថលេខានេះតទៅ។

បម្រុងទុក

- សាលាខេត្តកំពត
- មន្ទីរកសិកម្មរុក្ខាប្រមាញ់និងនេសាទខេត្តកំពត
- សាលាស្រុកដងទង
(ដើម្បីជូនជ្រាប)
- ឯកសារកាលប្បវត្តិ



ព្រះរាជាណាចក្រកម្ពុជា
ជាតិ សាសនា ព្រះមហាក្សត្រ

ឃុំដំណាក់ស្រុក
លេខ ០១.....

សេចក្តីសម្រេច
ស្តីពី
កម្រាលខ្សែប្រទាក់ដំណាក់ស្រុកដោយគាតរ បរិស្ថាន

Climate Friendly Agribusiness Value Chains Sector Project

ការបង្កើតគណៈកម្មការឃុំស្តីពីបណ្តឹងតវ៉ាមុន និងកំណត់ ការអនុវត្តគម្រោងសាងសង់ ឃ្នាំងស្តុកស្រូវ សហគមន៍តនៈពលរដ្ឋសាមគ្គី ភូមិឃ្នាយខាងលិច ឃុំដំណាក់ស្រុក ស្រុកដងទង់ ខេត្តកំពត ។

ក្រុមប្រឹក្សាឃុំ ដំណាក់ស្រុក

-បានឃើញ ព្រះរាជក្រមលេខ នស/រកម/០៣០១/០៥ ចុះថ្ងៃទី ១៩ ខែមិថុនា ២០០១ ដែលប្រកាស ឱ្យ ប្រើច្បាប់គ្រប់គ្រងឃុំ សង្កាត់។

-បានឃើញ កិច្ចព្រមព្រៀងហិរញ្ញប្បទានលេខ ADB Loao No 3661-CAM (COL) 8346-CAM(EF) and No.0579(EF)ចុះថ្ងៃទី០៦ ខែឧសភា ឆ្នាំ២០១៨ របស់រាជរដ្ឋាភិបាលកម្ពុជា និង ធនធានអភិវឌ្ឍន៍(ADB).

-បានឃើញ សេចក្តីសម្រេចចុះថ្ងៃទី១៩ខែកញ្ញាឆ្នាំ២០១៨រវាងលេខាធិការជាតិសម្រាប់ការអភិវឌ្ឍន៍ តាមបែបប្រជាធិបតេយ្យនៅថ្នាក់ក្រោមជាតិ(គ.ជ.អ.ប)និងសាលាឃុំដំណាក់ស្រុកដើម្បីផ្តល់ការគាំទ្រ ធនធានបច្ចេកទេសនិងការសម្របសម្រួលបរិបទនៃការអនុវត្តគម្រោងសាងសង់ឃ្នាំងស្តុកស្រូវសហ គមន៍កសិកម្មតនៈពលរដ្ឋសាមគ្គីនៅភូមិឃ្នាយខាងលិច ឃុំដំណាក់ស្រុក ស្រុកដងទង់ ខេត្តកំពត។

សម្រេច

ប្រកាស ព្រះបង្កើតគណៈកម្មការឃុំដោះស្រាយបណ្តឹងតវ៉ាដើម្បីចុះពិនិត្យធ្វើការអង្កេតវាស់វែងលម្អិត និងវាយតម្លៃលើសំណង់ផ្ទះសំបែងដីធ្លីដើមឈើហូបផ្លែនិងទ្រព្យសម្បត្តិរបស់ប្រជាពលរដ្ឋដែលរង ផលប៉ះពាល់។

ការអនុវត្តគម្រោង **កម្រាលខ្សែប្រទាក់ដំណាក់ស្រុកដោយគាតរ បរិស្ថាន**

ល.រ	គោត្តនាម +នាម	ឋានៈ	តួនាទីជា	លេខទូរស័ព្ទ
១	លោក ស្វង់ ហឿង	ប្រធានក្រុមប្រឹក្សាឃុំដំណាក់សុក្រំ	ជាប្រធាន	០៩៧៦៧៦០០១១
២	លោក អ៊ិន សុផល	ជំទប់២ឃុំដំណាក់សុក្រំ	ជាអនុប្រធាន	០១២៥២៨៣០៥
៣	លោកស្រីសេងអែម	ទទួលបន្ទុកកិច្ចការនារីនិងកុមារ	ជាសមាជិក	០៨៨៦២០២៩២៤
៤	លោក ណី នន	ក្រុមប្រឹក្សាឃុំដំណាក់សុក្រំ	ជាសមាជិក	០៩២២៦១៣៧១
៥	លោក ចាប ស៊ាន	មេភូមិឃ្លាយខាងលិច	ជាសមាជិក	០៧១២៧៦០៨៣៥
៦	លោក ឆៃត មៃ	អនុភូមិឃ្លាយខាងលិច	ជាសមាជិក	០៩៦៧១១៨៧៣១
៧	លោក តឹក ចាត់	ប៉ុស្ដិ៍រដ្ឋបាលដំណាក់សុក្រំ	ជាសមាជិក	០៩៦៤៥០៦០១១
៨	លោក សួនណាត្រឹម	ស្មៀន	ជាលេខាធិការ	០៣១២១៤៤៤៤៥

ប្រការ២ គណៈកម្មការនេះមានតួនាទីនិងភារកិច្ចដូចខាងក្រោម :

- > ទទួលបន្ទុកប្រមូល ធ្វើកំណត់ហេតុ ប្រភេទបណ្តឹងនិងបញ្ជូនបណ្តឹង ទៅគណៈកម្មាធិការ បណ្តឹងទាំងអស់ និងត្រូវរក្សាការសម្ងាត់ វាយតម្លៃដោយមិនលំអៀង និងដោះស្រាយដោយ តម្លាភាព។
- > ចងចាំជាមួយភាគីម្ចាស់បណ្តឹង ប៉ុន្តែដំណោះស្រាយមិនត្រូវលើស៥ថ្ងៃ(ថ្ងៃធ្វើការ)នោះឡើយ។
- > គណៈកម្មការដោះស្រាយបណ្តឹងនិងធ្វើការឆ្លើយតប ឬចម្លើយបណ្តោះអាសន្ន ត្រឡប់ទៅវិញ ក្នុងរយៈពេលមួយ/ពីសប្តាហ៍បន្ទាប់ពីទទួលបណ្តឹង។
- > តាមដានត្រួតពិនិត្យផលប៉ះពាល់សុវត្ថិភាពសង្គម និងបរិស្ថានក្នុងអំឡុងពេលសាងសង់និង ក្រោយពេលសាងសង់។

ប្រការ៣ បទបញ្ជាគ្តីទាំងឡាយណាដែលមានខ្លឹមសារផ្ទុយពីសេចក្តីសម្រេចនេះត្រូវទុកជានិរាករណ៍។

ប្រការ៤ ក្រុមប្រឹក្សាឃុំដំណាក់សុក្រំដូចមានរាយនាមក្នុងប្រការ១ត្រូវអនុវត្តន៍តាមសេចក្តីសម្រេចនេះ ដោយមានប្រសិទ្ធភាពខ្ពស់ចាប់ពីថ្ងៃចុះហត្ថលេខានេះតទៅ។

ថ្ងៃ ខែ ឆ្នាំ ០៩ ខែ សីហា ឆ្នាំឆ្លូវក្រីសក៏ពុទ្ធសករាជ២៥៦៥

ធ្វើនៅឃុំដំណាក់សុក្រំថ្ងៃទី ១២ ខែ សីហា ឆ្នាំ២០២១



 ស្រី ច. ហិច

ព្រះរាជាណាចក្រកម្ពុជា
ជាតិ សាសនា ព្រះមហាក្សត្រ

រដ្ឋបាលឃុំសំរោងលើ
លេខ: ០១៧/២១

សេចក្តីសម្រេច
ស្តីពី

គម្រោងខ្សែច្រវ៉ាក់ផលិតកម្មដោយភាគរ:បរិស្ថាន
Climate-Friendly Agribusiness Value Chains Sector Project

ការបង្កើតគណៈកម្មការឃុំស្តីពីបណ្តឹងកថាមុន និងកំពុង
ការអនុវត្តគម្រោងជីកស្រះ ធ្វើផ្លូវ និង ធ្វើឃ្នាំងដាក់ស្រូវ
ឃុំសំរោងលើ ស្រុកបន្ទាយមាស ខេត្តកំពត
ក្រុមប្រឹក្សាឃុំ សំរោងលើ

- បានឃើញព្រះរាជក្រមលេខ នស/រកម/០៣០១/០៥ ចុះថ្ងៃទី១៩ ខែមីនា ២០០១ដែលប្រកាសឱ្យប្រើច្បាប់ស្តីពីការគ្រប់គ្រង ឃុំ-សង្កាត់។
- បានឃើញកិច្ចព្រមព្រៀងហិរញ្ញប្បទានលេខ ADB Loan NO. 3661-CAM(COL),8346-CAM(EF), and Grant NO.0579(EF) ចុះថ្ងៃទី ០៦ ខែឧសភា ឆ្នាំ ២០១៤របស់រាជរដ្ឋាភិបាលកម្ពុជា និង ធនាគារអភិវឌ្ឍន៍អាស៊ី (ADB)។
- បានឃើញសេចក្តីសម្រេចចុះថ្ងៃទី ១៩ ខែកញ្ញា ឆ្នាំ ២០១៤ រវាងលេខាធិការដ្ឋាននៃគណៈកម្មាធិការជាតិសម្រាប់ ការអភិវឌ្ឍតាមបែបប្រជាធិបតេយ្យនៅថ្នាក់ក្រោមជាតិ (គ.ជ.អ.ប) និងសាលាឃុំសំរោងលើ ដើម្បីផ្តល់ការគាំទ្រធនធានបច្ចេកទេស និង ការសម្របសម្រួល បរិបទនៃការអនុវត្តគម្រោងធ្វើឃ្នាំងដាក់ស្រូវ នៅភូមិ ដំណាក់ក្រយឹង ឃុំសំរោងលើ ស្រុកបន្ទាយមាស ខេត្ត កំពត។

សម្រេច

ប្រការ១: ត្រូវបង្កើតគណៈកម្មការឃុំដោះស្រាយបណ្តឹងតវ៉ាដើម្បីចុះពិនិត្យ ធ្វើការអង្កេត វាស់វែងលម្អិត និងវាយតម្លៃសំណង់ ដីធ្លី ដើមឈើហូបផ្លែនិង ទ្រព្យសម្បត្តិរបស់ប្រជាពលរដ្ឋដែលរងផលប៉ះពាល់ដី ការអនុវត្តគម្រោងគម្រោងខ្សែច្រវ៉ាក់ ផលិតកម្មដោយភាគរ:បរិស្ថាន ។

១.លោក ហ៊ុន ម៉ាណែ	មេឃុំ សំរោងលើ	០១២ ២២ ១៩ ០៧
២.លោក ឃ្លីន ណាត់	ជំទប់ទី១ ឃុំសំរោងលើ	០៣១ ៧០ ០ ៩ ២៩២
៣. លោក ម៉ុក ឡុន	សមាជិកក្រុមប្រឹក្សាឃុំ	០៨៨៩៥៩៩៧១៤
៤.លោក សួន សារ៉ែន	មេភូមិដំណាក់ក្រយ៉ង	០៩២ ២០ ៧៧ ៨៩
៤.លោក លៅ ឌឹម លី	ស្មៀនឃុំសំរោងលើ	០១២ ២៩ ០០ ៦៤/០៨៨ ៥០ ៨៩ ២៣០

ប្រការ២: គណៈកម្មការនេះមានតួនាទី និង ភារកិច្ចដូចខាងក្រោម:

- ទទួលបន្ទុកប្រមូល ធ្វើកំណត់ហេតុ ប្រភេទបណ្តឹង និង បញ្ជូនបណ្តឹងទៅគណៈកម្មាធិការបណ្តឹងទាំងអស់ និងត្រូវរក្សាការសម្ងាត់វាយតម្លៃដោយមិនលំអៀង និង ដោះស្រាយដោយតម្លាភាព ។
- ចរចាជាមួយភាគី ម្ចាស់បណ្តឹង ប៉ុន្តែដំណោះស្រាយលើបណ្តឹង មិនត្រូវលើសរយៈពេល៥ថ្ងៃ(ថ្ងៃធ្វើការ)នោះឡើយ។
- គណៈកម្មការដោះស្រាយបណ្តឹង នឹង កាត់សេចក្តី ឬ ចម្លើយបណ្តោះអាសន្នត្រឡប់ទៅវិញក្នុងរយៈពេលមួយ/ពីរសប្តាហ៍បន្ទាប់ពីទទួលពាក្យបណ្តឹង។
- តាមដានត្រួតពិនិត្យផលប៉ះពាល់សុវត្ថិភាពសង្គម និងបរិស្ថានក្នុងកំឡុងពេលសាងសង់ និងក្រោយពេលសាងសង់

ប្រការ៣:

- បទបញ្ញត្តិទាំងឡាយណាដែលមានខ្លឹមសារផ្ទុយពីសេចក្តីសម្រេចនេះត្រូវទុកជានិរាករណ៍។

ប្រការ៤:

- ក្រុមប្រឹក្សាឃុំ សំរោងលើ ដូចមានរាយនាមក្នុងប្រការ១ ត្រូវអនុវត្តតាមសេចក្តីសម្រេចនេះឲ្យមានប្រសិទ្ធភាពខ្ពស់ចាប់ពីថ្ងៃចុះហត្ថលេខាតទៅ។

ថ្ងៃចន្ទ ៦កើតខែជេស្ឋ ឆ្នាំឆ្លូវ ព.ស ២៥៦៥
ធ្វើនៅ ឃុំសំរោងលើ ថ្ងៃទី ១៧ ខែ ឧសភា ឆ្នាំ ២០២១
ប្រធានក្រុមប្រឹក្សាឃុំ សំរោងលើ



ហ៊ុន ម៉ាណែ

ព្រះរាជាណាចក្រកម្ពុជា
ជាតិ សាសនា ព្រះមហាក្សត្រ

ស្រុក ជុំគីរី
រដ្ឋបាលឃុំស្រែចែង

លេខ: ០០៧.....

សេចក្តីសម្រេច

ស្តីពី

**ការបង្កើតគណៈកម្មការឃុំស្តីពីបណ្តឹងអវិជ្ជាជន្ន និង កំពុងការអនុវត្តគម្រោងសាងសង់ប្លង់ចំនីស្រែជិត សហគមន៍
ឃុំស្រែចែង ស្រុកជុំគីរី ខេត្ត កំពត
ក្រុមប្រឹក្សាឃុំ ស្រែចែង**

- បានឃើញព្រះរាជក្រមលេខ នស/រកម/០៣០១/០៥ ចុះថ្ងៃទី១៩ ខែមិថុនា ឆ្នាំ២០០១ ដែលប្រកាសអោយប្រើច្បាប់ស្តីពីការគ្រប់គ្រងឃុំ សង្កាត់។
- បានឃើញកិច្ចព្រមព្រៀងហិរញ្ញប្បទានលេខ ADB Loan No. 3661-CAM(COL),8346-CAM(EF) and Grant No. 0579(EF) ចុះថ្ងៃទី០៦ ខែ ឧសភា ឆ្នាំ ២០១៨ របស់រាជរដ្ឋាភិបាលកម្ពុជា និង ធនាគារអភិវឌ្ឍន៍អាស៊ី (ADB) ។
- បានឃើញសេចក្តីសម្រេចរួមចុះថ្ងៃទី១៩ ខែ កញ្ញា ឆ្នាំ២០១៨ រវាងលេខាធិការដ្ឋាននៃគណៈកម្មាធិការជាតិសម្រាប់ការអភិវឌ្ឍន៍តាមបែបប្រជាធិបតេយ្យនៅថ្នាក់ក្រោមជាតិ(គ.ជ.ប)និង សាលាឃុំស្រែចែង ដើម្បីផ្តល់ការគាំទ្រធនធានបច្ចេកទេស និង ការសម្របសម្រួល បរិបទ នៃការអនុវត្តគម្រោងសាងសង់ប្លង់ចំនីស្រែ ទឹកស្អាតមន៍ កសិករសាមគ្គីរុងរឿង ស្ថិតភូមិកំណប់ ឃុំ ស្រែចែង ស្រុក ជុំគីរី ខេត្តកំពត។

សម្រេច

ប្រការ១

ត្រូវបង្កើតគណៈកម្មការឃុំដោះស្រាយបណ្តឹងតវ៉ាដើម្បីចុះពិនិត្យ និងធ្វើការអង្កេត វាស់វែងនិងវាយតម្លៃលើសំណង់ផ្ទះសំបែង ដីធ្លី ដើមឈើហូបផ្លែ និងទ្រព្យសម្បត្តិរបស់ប្រជាពលរដ្ឋដែលប៉ះពាល់ពីការអនុវត្តគម្រោង៖ **គម្រោងវិនិយោគសាងសង់ប្លង់ចំនីស្រែជិតស្រែចែង**។

១.លោក ក្រុយ សុភា	ប្រធានក្រុមប្រឹក្សាឃុំ(មេឃុំស្រែចែង)	ជាប្រធាន 012804695
២.លោក សិត ឆាន	ប្រធាន ស.ហា កសិករសាមគ្គីរុងរឿង	អនុប្រធាន 012948713
៣.លោកស្រី សិត សុម៉ាលី	ជំទប់ទី១ ឃុំស្រែចែង	សមាជិក 0976622109
៤.លោកស្រី ឈិន ខុន	សមាជិកក្រុមប្រឹក្សាឃុំ	សមាជិក 0975431671
៥.លោក ម៉ម ម៉ុន	សមាជិក ភូមិ កំណប់	សមាជិក 0719111097
៦.លោកស្រី អ៊ុំ រដ្ឋា	លេខា ស.ហា កសិករសាមគ្គីរុងរឿង	កត់ត្រា 010432167

ប្រការ២

គណៈកម្មការនេះ មានតួនាទី និងភារកិច្ចដូចខាងក្រោម៖

- ទទួលបន្ទុកប្រមូលធ្វើកំណត់លោកប្រភេទបណ្តឹង និង បញ្ជូន ទៅគណៈកម្មាធិការ បណ្តឹងទាំងអស់ និងក្រុមការណ៍សម្រាប់ វាយតម្លៃដោយមិនលំអៀង និងដោះស្រាយដោយតម្លាភាព។

- ចរចាជាមួយភាគី ម្ចាស់បណ្តឹង ឬ ខ្លួនជំរកោះស្រាយសេរីបណ្តឹងមិនត្រូវលើសអយៈពេល៥ថ្ងៃ(ថ្ងៃធ្វើការ)នោះឡើយ។
- តាមដានត្រួតពិនិត្យផលប៉ះពាល់សុវត្ថិភាពសង្គម និងបរិស្ថានក្នុងអំឡុងពេលសាងសង់ និងក្រោយពេលសាងសង់។

ប្រការ៣

បទបញ្ញត្តិទាំងឡាយពាក់ព័ន្ធនឹងការឧបសគ្គយុត្តិធម៌សេចក្តីសម្រេចនេះ ត្រូវទុកជាឯកតំណាង។

ប្រការ៤

ក្រុមប្រឹក្សាឃុំ ស្រែចែង ដូចមានរាយនាមក្នុងប្រកាស ត្រូវអនុវត្តតាមសេចក្តីសម្រេចនេះ ឲ្យមានប្រសិទ្ធភាពខ្ពស់ចាប់ពីថ្ងៃចុះហត្ថលេខាតទៅ។

ថ្ងៃពុធ ១៥ ខែសីហា ឆ្នាំ២០២១ ភ្នំពេញ ក្រសួង ព.ស ២៥៦៨
 ធ្វើនៅ ឃុំ ស្រែចែង ខេត្តស្វាយរៀង ឆ្នាំ២០២១


 មេឃុំ
 ក្រុមប្រឹក្សា
 ឃុំ ស្រែចែង

A.2. Takeo province

Letter 53: Trapeang KraNhuong – AC

ព្រះរាជាណាចក្រកម្ពុជា
ជាតិ សាសនា ព្រះមហាក្សត្រ

សេចក្តីសម្រេច
ស្តីពី

ខេត្ត ត្បូងឃ្មុំ
 ក្រុមប្រឹក្សា
 លេខ: ១០៣ ចុះថ្ងៃទី ១១ ខែ ១១ ឆ្នាំ ២០១៤

គម្រោងខ្សែប្រាក់វិនិយោគកម្មដោយតាមរយៈបរិស្ថាន
Climate-Friendly Agribusiness Value Chains Sector Project
ក្នុងការបង្កើតគណៈកម្មការយុទ្ធសាស្ត្រវិនិយោគកម្មដោយបរិស្ថាន និងកំពុង
អនុវត្តគម្រោងសាលសង់ យូនីត





រដ្ឋបាលយុទ្ធសាស្ត្រ

- បានឃើញព្រះរាជក្រមលេខ នស/រកម/០៣០១/០៥ ចុះថ្ងៃទី ១៩ ខែមីនា ២០០១ ដែលប្រកាសឱ្យប្រើច្បាប់ស្តីពីការគ្រប់គ្រងឃុំ.សង្កាត់ ។
- បានឃើញកិច្ចព្រមព្រៀងហិរញ្ញប្បទានលេខ ADB Loan No. 3661-CAM (COL), 8346-CAM (EF) and Grant No. 0579 (EF) ចុះថ្ងៃទី០៦ ខែឧសភា ឆ្នាំ ២០១៤ របស់រាជរដ្ឋាភិបាលកម្ពុជា និងធនាគារអភិវឌ្ឍន៍អាស៊ី (ADB) ។
- បានឃើញសេចក្តីសម្រេចចុះថ្ងៃទី ១៩ ខែ កញ្ញា ឆ្នាំ ២០១៤ រវាងលេខាធិការដ្ឋាននៃគណៈកម្មាធិការជាតិសម្រាប់ការការអភិវឌ្ឍន៍តាមបែបប្រជាធិបតេយ្យនៅថ្នាក់ក្រោមជាតិ(គ.ជ.អ.ប) និងសាលាយុទ្ធសាស្ត្រផ្តល់ការគាំទ្រធនធាន បច្ចេកទេស និង ការសម្របសម្រួល បរិបទ នៃការអនុវត្តគម្រោង ។

សម្រេច

ប្រការ ១..

ត្រូវបានបង្កើតគណៈកម្មការយុទ្ធសាស្ត្រដោះស្រាយបណ្តឹងតវ៉ាដើម្បីចុះពិនិត្យ ធ្វើការអង្កេត វាស់វែងលម្អិត និងវាយតម្លៃលើសំណង់ផ្ទះសំបែង ដីធ្លី ដើមឈើហូបផ្លែ និងទ្រព្យសម្បត្តិរបស់ប្រជាពលរដ្ឋដែលរងផលប៉ះពាល់ពីការអនុវត្តគម្រោង ខ្សែប្រាក់វិនិយោគកម្មដោយតាមរយៈបរិស្ថាន ។

លេខ:	តួនាទី	លេខទំនាក់ទំនង
១.លោក 	មេឃុំ (ជាប្រធាន)	០៨៨៦៦១៦៤២១
២.លោក 	ជំទប់យុំ (ជាអនុប្រធាន)	០៨១៩៦២៥៣៤
៣.លោក 	មន្ត្រីយុំ (ជាសមាជិក)	០៨៦៥៦៣៦២៩
៤.លោក 	មេភូមិ (ជាសមាជិក)	០៩២៦៧៣៨៣០

៥.លោក ច័ង្ច ភី	អនុភូមិ (ជាសមាជិក)	០១៣៤៤៩៤៨២
៦.លោក ច័ង្ច ភី	ស្មៀនឃុំ (ជាលេខាគត់ត្រា)	០១៦៦២៣៥៨៤៥

ប្រការ ២..

គណៈកម្មការនេះ មានតួនាទី និងភារកិច្ចដូចខាងក្រោម៖

- ទទួលបន្ទុកប្រមូល ធ្វើកំណត់ហេតុ ប្រកបបណ្តឹង និង បញ្ជូនបណ្តឹង ទៅគណៈកម្មាធិការ បណ្តឹង ទាំងអស់ និងត្រូវរក្សាការសម្ងាត់ វាយតម្លៃដោយមិនលំអៀង និង ដោះស្រាយដោយតម្លាភាព។
- ចរចាជាមួយភាគី ម្ចាស់បណ្តឹង ប៉ុន្តែដំណោះស្រាយលើបណ្តឹងមិនត្រូវលើសរយះពេល៥ថ្ងៃ (ថ្ងៃធ្វើការ) នោះឡើយ។
- គណៈកម្មការដោះស្រាយបណ្តឹងនឹងធ្វើការឆ្លើយតប ឬ ចម្លើយបណ្តោះអាសន្នត្រឡប់ទៅវិញ ក្នុងរយៈពេលមួយ/ពីរសប្តាហ៍បន្ទាប់ពីទទួលបណ្តឹង។
- តាមដានត្រួតពិនិត្យផលប៉ះពាល់សុវត្ថិភាពសង្គម និងបរិស្ថានក្នុងអំឡុងពេលសាងសង់ និង ក្រោយពេលសាងសង់។

ប្រការ ៣..

បទបញ្ញត្តិទាំងឡាយណាដែលមានខ្លឹមសារផ្ទុយពីសេចក្តីសម្រេចនេះ ត្រូវទុកជានិរាករណ៍។

ប្រការ ៤..

សមាសភាពពាក់ព័ន្ធ ដូចមានរាយនាមក្នុងប្រការ១ ត្រូវអនុវត្តតាមសេចក្តីសម្រេចនេះឲ្យមានប្រសិទ្ធ ភាពខ្ពស់ចាប់ពីថ្ងៃចុះហត្ថលេខាតទៅ។

ថ្ងៃចុះហត្ថលេខា ២២ ខែ កញ្ញា ឆ្នាំ ២០២៤
 ធ្វើនៅ ខេត្តកោះកុង ថ្ងៃទី ២២ ខែ កញ្ញា ឆ្នាំ ២០២៤


 មេឃ
 លោក មេឃ

ព្រះរាជាណាចក្រកម្ពុជា
ជាតិ សាសនា ព្រះមហាក្សត្រ

ខេត្ត ត្បូងឃ្មុំ
ស្រុក ត្បូងឃ្មុំ
ឃុំ ត្បូងឃ្មុំ
លេខ: ១២៤/២០១៥

សេចក្តីសម្រេច
ស្តីពី

គម្រោងខ្សែច្រវាក់ផលិតកម្មដោយភាគរ:បរិស្ថាន
Climate-Friendly Agribusiness Value Chains Sector Project
តុលាការបង្កើតគណៈកម្មការយុទ្ធសាស្ត្រវិស័យកសិកម្ម និងកំពុង
អនុវត្តគម្រោងសាលម៉ូ យ៉ូន

រដ្ឋបាលឃុំ

- បានឃើញព្រះរាជក្រមលេខ នស/រកម/០៣០១/០៥ ចុះថ្ងៃទី ១៩ ខែមីនា ២០០១ ដែលប្រកាសឱ្យប្រើច្បាប់ស្តីពីការគ្រប់គ្រងឃុំ.សង្កាត់។
- បានឃើញកិច្ចព្រមព្រៀងហិរញ្ញប្បទានលេខ ADB Loan No. 3661-CAM (COL), 8346-CAM (EF) and Grant No. 0579 (EF) ចុះថ្ងៃទី០៦ ខែឧសភា ឆ្នាំ ២០១៤ របស់រាជរដ្ឋាភិបាលកម្ពុជា និងធនាគារអភិវឌ្ឍន៍អាស៊ី (ADB)។
- បានឃើញសេចក្តីសម្រេចចុះថ្ងៃទី ១៩ ខែ កញ្ញា ឆ្នាំ ២០១៤ រវាងលេខាធិការដ្ឋាននៃគណៈកម្មាធិការជាតិសម្រាប់ការអភិវឌ្ឍតាមបែបប្រជាធិបតេយ្យនៅថ្នាក់ក្រោមជាតិ(គ.ជ.អ.ប) និងសាលាឃុំដើម្បីផ្តល់ការគាំទ្រធនធាន បច្ចេកទេស និង ការសម្របសម្រួល បរិបទ នៃការអនុវត្តគម្រោង ។

សម្រេច

ប្រការ ១..

ត្រូវបានបង្កើតគណៈកម្មការយុទ្ធសាស្ត្រដោះស្រាយបណ្តឹងតវ៉ាដើម្បីចុះពិនិត្យ ធ្វើការអង្កេត វាស់វែងលម្អិតនិងវាយតម្លៃលើសំណង់ផ្ទះសំបែង ជីក្រី ដើមឈើហូបផ្លែ និងទ្រព្យសម្បត្តិរបស់ប្រជាពលរដ្ឋដែលរងផលប៉ះពាល់ពីការអនុវត្តគម្រោង ខ្សែច្រវាក់ផលិតកម្មដោយភាគរ:បរិស្ថាន ។

លេខ:	ឈ្មោះ:	តួនាទី	លេខទំនាក់ទំនង
១.លោក	កុំ ឌីន	មេឃុំ (ជាប្រធាន)	០៧០៥៣៤ ១៦៥
២.លោក	ស៊ី ឌីន	ជំទប់ឃុំ (ជាអនុប្រធាន)	០៦៦ ៦២២ ៥៤៤
៣.លោក	ស៊ី ឌីន	មន្ត្រីឃុំ (ជាសមាជិក)	០៨៨ ៧២១.៧៦៦
៤.លោក	ស៊ី ឌីន	មេភូមិ (ជាសមាជិក)	០១៧១២២ ៤៨០០

៥.លោក	ចិន វ៉ិយ	អនុរូមិ (ជាសមាជិក)	097-6044885
៦.លោក	ហ៊ា ស៊ីតុន	ស្មៀនឃុំ (ជាលេខាគត់ត្រា)	085 884467

ប្រការ ២..

គណៈកម្មការនេះ មានតួនាទី និងភារកិច្ចដូចខាងក្រោម៖

- ទទួលបន្ទុកប្រមូល ធ្វើកំណត់ហេតុប្រកេទបណ្តឹង និងបញ្ជូនបណ្តឹងទៅគណៈកម្មាធិការបណ្តឹងទាំងអស់នឹងត្រូវរក្សាការសម្ងាត់ វាយតម្លៃដោយមិនលំអៀង និងដោះស្រាយដោយតម្លាភាព។
- ចរចាជាមួយភាគីម្ចាស់បណ្តឹង ប៉ុន្តែដំណោះស្រាយលើបណ្តឹងមិនត្រូវលើសរយៈពេល៥ថ្ងៃ (ថ្ងៃធ្វើការ) នោះឡើយ។
- គណៈកម្មការដោះស្រាយបណ្តឹងនឹងធ្វើការឆ្លើយតប ឬចម្លើយបណ្តោះអាសន្នត្រឡប់ទៅវិញក្នុងរយៈពេលមួយពីរសប្តាហ៍បន្ទាប់ពីទទួលបណ្តឹង។
- តាមដានត្រួតពិនិត្យផលប៉ះពាល់សុវត្ថិភាពសង្គម និងបរិស្ថានក្នុងអំឡុងពេលសាងសង់ និងក្រោយពេលសាងសង់។

ប្រការ ៣..

បទបញ្ញត្តិទាំងឡាយណាដែលមានខ្លឹមសារផ្ទុយពីសេចក្តីសម្រេចនេះ ត្រូវទុកជានិរាករណ៍។

ប្រការ ៤..

សមាសភាពពាក់ព័ន្ធ ដូចមានរាយនាមក្នុងប្រការ១ ត្រូវអនុវត្តតាមសេចក្តីសម្រេចនេះឲ្យមានប្រសិទ្ធភាពខ្ពស់ចាប់ពីថ្ងៃចុះហត្ថលេខាតទៅ។

ថ្ងៃចុះហត្ថលេខា ថ្ងៃទី ០៧ ខែ កញ្ញា ឆ្នាំ ២០២៥
 ធ្វើនៅ ភ្នំពេញ, ថ្ងៃទី ០៧ ខែ កញ្ញា ឆ្នាំ ២០២៥



ព្រះរាជាណាចក្រកម្ពុជា
ជាតិ សាសនា ព្រះមហាក្សត្រ

ខេត្ត សៀមរាប
 ក្រុង សៀមរាប
 ឃុំ ស្រែចម្រុះ
 លេខ: ០១០/២១

សេចក្តីសម្រេច
ស្តីពី

គម្រោងខ្សែច្រវាក់ផលិតកម្មដោយភាគរ:បរិស្ថាន
Climate-Friendly Agribusiness Value Chains Sector Project
តុលការបង្កើតគណៈកម្មការយុទ្ធសាស្ត្រវិស័យកសិកម្ម និងកំពុង
អនុវត្តគម្រោងសេដ្ឋកិច្ច ឃុំ

រដ្ឋបាលឃុំ

- បានឃើញព្រះរាជក្រមលេខ នស/រកម/០៣០១/០៥ ចុះថ្ងៃទី ១៩ ខែមីនា ២០០១ ដែលប្រកាសឱ្យប្រើច្បាប់ស្តីពីការគ្រប់គ្រងឃុំ.សង្កាត់។
- បានឃើញកិច្ចព្រមព្រៀងហិរញ្ញប្បទានលេខ ADB Loan No. 3661-CAM (COL), 8346-CAM (EF) and Grant No. 0579 (EF) ចុះថ្ងៃទី០៦ ខែឧសភា ឆ្នាំ ២០១៤ របស់រាជរដ្ឋាភិបាលកម្ពុជា និងធនាគារអភិវឌ្ឍន៍អាស៊ី (ADB)។
- បានឃើញសេចក្តីសម្រេចចុះថ្ងៃទី ១៩ ខែ កញ្ញា ឆ្នាំ ២០១៤ រវាងលេខាធិការដ្ឋាននៃគណៈកម្មាធិការជាតិសម្រាប់ការការពារអភិវឌ្ឍន៍តាមបែបប្រជាធិបតេយ្យនៅថ្នាក់ក្រោមជាតិ(គ.ជ.អ.ប) និងសាលាឃុំដើម្បី ផ្តល់ការគាំទ្រធនធាន បច្ចេកទេស និង ការសម្របសម្រួល បរិបទ នៃការអនុវត្តគម្រោង ។

សម្រេច

ប្រការ ១..

ត្រូវបានបង្កើតគណៈកម្មការយុទ្ធសាស្ត្រដោះស្រាយបណ្តឹងតវ៉ាដើម្បីចុះពិនិត្យ ធ្វើការអង្កេត វាស់វែងលទ្ធផលនិងវាយតម្លៃលើសំណង់ផ្ទះសំបែង ដីធ្លី ដើមឈើហូបផ្លែ និងទ្រព្យសម្បត្តិរបស់ប្រជាពលរដ្ឋដែលរងផលប៉ះពាល់ពីការអនុវត្តគម្រោង ខ្សែច្រវាក់ផលិតកម្មដោយភាគរ:បរិស្ថាន ។

លេខ:	ឈ្មោះ:	តួនាទី	លេខទំនាក់ទំនង
១.លោក	<u>ស៊ី វិសាល</u>	មេឃុំ (ជាប្រធាន)	<u>០១៧៣៥៧២១៣៥</u>
២.លោក	<u>ស៊ី វិសាល</u>	ជំទប់ឃុំ (ជាអនុប្រធាន)	<u>០១៧២៨៦៣៥៤១</u>
៣.លោក	<u>ស៊ី វិសាល</u>	មន្ត្រីឃុំ (ជាសមាជិក)	<u>០១៧៣៥៤៧៧៣៧</u>
៤.លោក	<u>ស៊ី វិសាល</u>	មេភូមិ (ជាសមាជិក)	<u>០១៧៦៦១៤៨៨៧</u>

៥.លោក <i>ស៊ី. ស៊ី.</i>	អនុភូមិ (ជាសមាជិក)	០៩៩៥០២១៤១៥
៦.លោក <i>ទុយ. ភីណត្ត</i>	ស្មៀនឃុំ (ជាលេខាតំក្រា)	០១១១៦១១៦៤

ប្រការ ២.

គណៈកម្មការនេះ មានតួនាទី និងភារកិច្ចដូចខាងក្រោម៖

- ទទួលបន្ទុកប្រមូល ធ្វើកំណត់ហេតុប្រកេទបណ្តឹង និងបញ្ជូនបណ្តឹងទៅគណៈកម្មាធិការបណ្តឹង ទាំងអស់នឹងត្រូវរក្សាការសម្ងាត់ វាយតម្លៃដោយមិនលំអៀង និងដោះស្រាយដោយតម្លាភាព។
- ចរចាជាមួយភាគីទៀតសម្រាប់បណ្តឹង ប៉ុន្តែដំណោះស្រាយលើបណ្តឹងមិនត្រូវលើសរយៈពេល៥ថ្ងៃ (ថ្ងៃធ្វើការ) នោះឡើយ។
- គណៈកម្មការដោះស្រាយបណ្តឹងនឹងធ្វើការឆ្លើយតប ឬចម្លើយបណ្តោះអាសន្នត្រឡប់ទៅវិញ ក្នុងរយៈពេលមួយ/ពីរសប្តាហ៍បន្ទាប់ពីទទួលបណ្តឹង។
- តាមដានត្រួតពិនិត្យផលប៉ះពាល់សុវត្ថិភាពសង្គម និងបរិស្ថានក្នុងអំឡុងពេលសាងសង់ និង ក្រោយពេលសាងសង់។

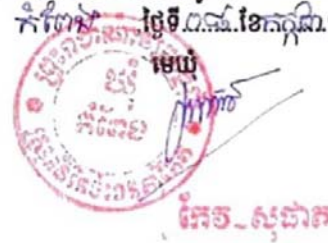
ប្រការ ៣.

បទបញ្ញត្តិទាំងឡាយណាដែលមានខ្លឹមសារផ្ទុយពីសេចក្តីសម្រេចនេះ ត្រូវទុកជានិរាករណ៍។

ប្រការ ៤.

សមាសភាពពាក់ព័ន្ធ ដូចមានរាយនាមក្នុងប្រការ១ ត្រូវអនុវត្តតាមសេចក្តីសម្រេចនេះឲ្យមានប្រសិទ្ធ ភាពខ្ពស់ចាប់ពីថ្ងៃចុះហត្ថលេខាតទៅ។

ថ្ងៃពុធ ១២ ខែ វិច្ឆិកា ឆ្នាំ ២០២១ ភ្នំពេញ ក្រសួង ព.ស ២៥៦៥
 ធ្វើនៅ ភ្នំពេញ ថ្ងៃទី ០៧ ខែ កក្កដា ឆ្នាំ ២០២១



ស៊ី ស៊ី

ព្រះរាជាណាចក្រកម្ពុជា
ជាតិ សាសនា ព្រះមហាក្សត្រ

សេចក្តីសម្រេច
ស្តីពី

ខេត្ត *ស្ទឹងត្រែង*
 ក្រសួង *កសិកម្ម រុក្ខាប្រមាញ់ និងនេសាទ*
 លេខ: *០៤១ ល.ស.វ.*

គម្រោងខ្សែច្រវាក់ផលិតកម្មដោយភាគរ:បរិស្ថាន
 Climate-Friendly Agribusiness Value Chains Sector Project
តុលាការបង្កើតគណៈកម្មការឃុំស្តីពីបណ្តឹងតវ៉ាមុន និងកំពុង
អនុវត្តគម្រោងសាលដំបូង ដូចខាងក្រោម

រដ្ឋបាលឃុំ

- បានឃើញព្រះរាជក្រមលេខ នស/រកម/០៣០១/០៥ ចុះថ្ងៃទី ១៩ ខែមីនា ២០០១ ដែលប្រកាសឱ្យប្រើច្បាប់ស្តីពីការគ្រប់គ្រងឃុំ.សង្កាត់។
- បានឃើញកិច្ចព្រមព្រៀងហិរញ្ញប្បទានលេខ ADB Loan No. 3661-CAM (COL), 8346-CAM (EF) and Grant No. 0579 (EF) ចុះថ្ងៃទី០៦ ខែឧសភា ឆ្នាំ ២០១៤ របស់រាជរដ្ឋាភិបាលកម្ពុជា និងធនាគារអភិវឌ្ឍន៍អាស៊ី (ADB)។
- បានឃើញសេចក្តីសម្រេចចុះថ្ងៃទី ១៩ ខែ កញ្ញា ឆ្នាំ ២០១៤ រវាងលេខាធិការដ្ឋាននៃគណៈកម្មាធិការជាតិសម្រាប់ការអភិវឌ្ឍន៍តាមបែបប្រជាធិបតេយ្យនៅពាក់ក្រោមជាតិ (គ.ជ.អ.ប) និងសាលាឃុំដើម្បី ផ្តល់ការគាំទ្រធនធាន បច្ចេកទេស និង ការសម្របសម្រួល បរិបទ នៃការអនុវត្តគម្រោង ។

សម្រេច

ប្រការ ១.

ត្រូវបានបង្កើតគណៈកម្មការឃុំដោះស្រាយបណ្តឹងតវ៉ាដើម្បីចុះពិនិត្យ ធ្វើការអង្កេត វាស់វែងលម្អិត និងវាយតម្លៃលើសំណង់ផ្ទះសំបែង ជីវ្រី ដើមឈើហូបផ្លែ និងទ្រព្យសម្បត្តិរបស់ប្រជាពលរដ្ឋដែលរងផលប៉ះពាល់ពីការអនុវត្តគម្រោង ខ្សែច្រវាក់ផលិតកម្មដោយភាគរ:បរិស្ថាន ។

លេខ:	តួនាទី	លេខទំនាក់ទំនង
១.លោក <i>ស្រីសុខ លាង</i>	មេឃុំ (ជាប្រធាន)	<i>០១៦.៧៤៥៧១២១</i>
២.លោក <i>ស្រីសុខ លាង</i>	ជំទប់ឃុំ (ជាអនុប្រធាន)	<i>០១៦.៥៣១៤៣៦</i>
៣.លោក <i>ស្រីសុខ លាង</i>	មន្ត្រីឃុំ (ជាសមាជិក)	<i>០១១. ២០៣២៧៥</i>
៤.លោក <i>ស្រីសុខ លាង</i>	មេភូមិ (ជាសមាជិក)	<i>០៨១៣០៥៨៤៤</i>

៨.លោក	ស៊ីម វិសិម	អនុកុមិ (ជាសមាជិក)	០១៧៩៥៥០០៦
១.លោក	ស៊ីម វិសិម	ស្មៀនឃុំ (ជាលេខាតំក្រា)	០១៦២០០០ ៣៥៣

ប្រការ ២.

គណៈកម្មការនេះ មានតួនាទី និងភារកិច្ចដូចខាងក្រោម៖

- ទទួលបន្ទុកប្រមូល ធ្វើកំណត់ហេតុប្រកបបណ្តឹង និងបញ្ជូនបណ្តឹងទៅគណៈកម្មាធិការបណ្តឹង ទាំងអស់នឹងត្រូវរក្សាការសម្ងាត់ វាយតម្លៃដោយមិនលំអៀង និងដោះស្រាយដោយតម្លាភាព។
- ចរចាជាមួយភាគីទាំងស្រុង បំប្លែងឈ្មោះស្រាយលើបណ្តឹងមិនត្រូវលើសរយៈពេល៥ថ្ងៃ (ថ្ងៃធ្វើការ) នោះឡើយ។
- គណៈកម្មការដោះស្រាយបណ្តឹងនឹងធ្វើការឆ្លើយតប ឬចម្លើយបណ្តោះអាសន្នក្រឡប់ទៅវិញ ក្នុងរយៈពេលមួយ/ពីរសប្តាហ៍បន្ទាប់ពីទទួលបណ្តឹង។
- តាមដានត្រួតពិនិត្យផលប៉ះពាល់សុវត្ថិភាពសង្គម និងបរិស្ថានក្នុងអំឡុងពេលសាងសង់ និង ក្រោយពេលសាងសង់។

ប្រការ ៣.

បទបញ្ញត្តិទាំងឡាយណាដែលមានខ្លឹមសារផ្ទុយពីសេចក្តីសម្រេចនេះ ត្រូវទុកជានិរាករណ៍។

ប្រការ ៤.

សមាសភាពពាក់ព័ន្ធ ដូចមានរាយនាមក្នុងប្រការ១ ត្រូវអនុវត្តតាមសេចក្តីសម្រេចនេះឲ្យមានប្រសិទ្ធ ភាពខ្ពស់ចាប់ពីថ្ងៃចុះហត្ថលេខាតទៅ។

ថ្ងៃ..... ខែ..... ឆ្នាំផ្លូវ ត្រីស័ក ព.ស ២៥៦៥
 ធ្វើនៅខេត្តកោះកុង ថ្ងៃទី..... ខែ..... ឆ្នាំ២០២១



ព្រះរាជាណាចក្រកម្ពុជា
ជាតិ សាសនា ព្រះមហាក្សត្រ

ទេស្ត ស្រីស្រី
ប្រុស ស៊ីហ្វាស៊ី
ឃុំ ស្រីស្រី
លេខ: ០៥

សេចក្តីសម្រេច
ស្តីពី

គម្រោងវិនិយោគវិនិយោគកម្មដោយភាគរយបរិស្ថាន
Climate-Friendly Agribusiness Value Chains Sector Project
ក្នុងការបង្កើតគណៈកម្មការឃុំស្តីពីបណ្តឹងអតិប្បទាន និងកំពុង
អនុវត្តគម្រោងសាលសង់ ឃ្លូង

រដ្ឋបាលឃុំ

- បានឃើញព្រះរាជក្រមលេខ នស/រកម/០៣០១/០៥ ចុះថ្ងៃទី ១៩ ខែមីនា ២០០១ ដែលប្រកាសឱ្យប្រើច្បាប់ស្តីពីការគ្រប់គ្រងឃុំ.សង្កាត់។
- បានឃើញកិច្ចព្រមព្រៀងហិរញ្ញប្បទានលេខ ADB Loan No. 3661-CAM (COL), 8346-CAM (EF) and Grant No. 0579 (EF) ចុះថ្ងៃទី០៦ ខែឧសភា ឆ្នាំ ២០១៨ របស់រាជរដ្ឋាភិបាលកម្ពុជា និងធនាគារអភិវឌ្ឍន៍អាស៊ី (ADB)។
- បានឃើញសេចក្តីសម្រេចចុះថ្ងៃទី ១៩ ខែ កញ្ញា ឆ្នាំ ២០១៨ រវាងលេខាធិការដ្ឋាននៃគណៈកម្មាធិការជាតិសម្រាប់ការការអភិវឌ្ឍន៍តាមបែបប្រជាធិបតេយ្យនៅថ្នាក់ក្រោមជាតិ(គ.ជ.អ.ប) និងសាលាឃុំដើម្បីផ្តល់ការគាំទ្រធនធាន បច្ចេកទេស និង ការសម្របសម្រួល បរិបទ នៃការអនុវត្តគម្រោង ។

សម្រេច

ប្រការ ១..

ត្រូវបានបង្កើតគណៈកម្មការឃុំដោះស្រាយបណ្តឹងតវ៉ាដើម្បីចុះពិនិត្យ ធ្វើការអង្កេត វាស់វែងលម្អិត និងវាយតម្លៃលើសំណង់ផ្ទះសំបែង ដីធ្លី ដើមឈើហូបផ្លែ និងទ្រព្យសម្បត្តិរបស់ប្រជាពលរដ្ឋដែលរងផលប៉ះពាល់ពីការអនុវត្តគម្រោង ខ្សែច្រវាក់ផលិតកម្មដោយភាគរយបរិស្ថាន ។

លេខ:	តួនាទី	លេខទំនាក់ទំនង
១.លោក <u>ស៊ី វិធី</u>	មេឃុំ (ជាប្រធាន)	<u>០១៧៤៣១១៦៦</u>
២.លោក <u>ស៊ី កែវស្រី</u>	ជំទប់ឃុំ (ជាអនុប្រធាន)	<u>០១៧៤១២២៥៥</u>
៣.លោក <u>ស៊ី ឈន់</u>	មន្ត្រីឃុំ (ជាសមាជិក)	<u>០១៧៦០៣៤៩៦</u>
៤.លោក <u>ស៊ី វិធី</u>	មេភូមិ (ជាសមាជិក)	<u>០១៧៤១៤៤៥៥</u>

៥.លោក ហិល ឌីន	អនុភូមិ (ជាសមាជិក)	០១០-២១ ៩៧៤៤
៦.លោក ទូ សិរីន	ស្មៀនឃុំ (ជាលេខាតំក្រា)	០១២ ៧៦៨៥៧៦

ប្រការ ២..

គណៈកម្មការនេះ មានតួនាទី និងភារកិច្ចដូចខាងក្រោម៖

- ទទួលបន្ទុកប្រមូល ធ្វើកំណត់ហេតុប្រភេទបណ្តឹង និងបញ្ជូនបណ្តឹងទៅគណៈកម្មាធិការបណ្តឹងទាំងអស់នឹងត្រូវរក្សាការសម្ងាត់ វាយតម្លៃដោយមិនលំអៀង និងដោះស្រាយដោយតម្លាភាព។
- ចរចាជាមួយភាគីម្ខាស់បណ្តឹង ប៉ុន្តែដំណោះស្រាយលើបណ្តឹងមិនត្រូវលើសរយះពេល៥ថ្ងៃ (ថ្ងៃធ្វើការ) នោះឡើយ។
- គណៈកម្មការដោះស្រាយបណ្តឹងនឹងធ្វើការឆ្លើយតប ឬចម្លើយបណ្តោះអាសន្នត្រឡប់ទៅវិញក្នុងរយៈពេលមួយ/ពីរសប្តាហ៍បន្ទាប់ពីទទួលបណ្តឹង។
- តាមដានត្រួតពិនិត្យផលប៉ះពាល់សុវត្ថិភាពសង្គម និងបរិស្ថានក្នុងអំឡុងពេលសាងសង់ និងក្រោយពេលសាងសង់។

ប្រការ ៣..

បទបញ្ញត្តិទាំងឡាយណាដែលមានខ្លឹមសារផ្ទុយពីសេចក្តីសម្រេចនេះ ត្រូវទុកជានិរាករណ៍។

ប្រការ ៤..

សមាសភាពពាក់ព័ន្ធ ដូចមានរាយនាមក្នុងប្រការ១ ត្រូវអនុវត្តតាមសេចក្តីសម្រេចនេះឲ្យមានប្រសិទ្ធភាពខ្ពស់ចាប់ពីថ្ងៃចុះហត្ថលេខាតទៅ។

ថ្ងៃ... ១៥/០៥/២០២១... ធ្វើនៅ ភ្នំពេញ ថ្ងៃទី ១៥... ខែ ០៥... ឆ្នាំ ២០២១



(Handwritten signature in blue ink)

A.3. Tbong Khmum Province

Letter 58: Kaksekam Samaki Kak AC

ព្រះរាជាណាចក្រកម្ពុជា
ជាតិ សាសនា ព្រះមហាក្សត្រ

ខេត្ត ត្បូងឃ្មុំ
 ស្រុក កាកសែក
 ឃុំ កាក
 លេខ: ០០៧/២១ គ.ស.វ

សេចក្តីសម្រេច
ស្តីពី

គម្រោងខ្សែប្រាក់វិនិយោគកម្មដោយតាមរយៈវិស័យ
 Climate-Friendly Agribusiness Value Chains Sector Project
ក្នុងការបង្កើតគណៈកម្មការយុទ្ធសាស្ត្រវិនិយោគវិនិយោគ និងកំពុង
អនុវត្តគម្រោងសាងសង់ ឃ្នាំង

រដ្ឋបាលឃុំ

- បានឃើញព្រះរាជក្រមលេខ នស/រកម/០៣០១/០៥ ចុះថ្ងៃទី ១៩ ខែមីនា ២០០១ ដែលប្រកាសឱ្យប្រើច្បាប់ស្តីពីការគ្រប់គ្រងឃុំ.សង្កាត់។
- បានឃើញកិច្ចព្រមព្រៀងហិរញ្ញប្បទានលេខ ADB Loan No. 3661-CAM (COL), 8346-CAM (EF) and Grant No. 0579 (EF) ចុះថ្ងៃទី០៦ ខែឧសភា ឆ្នាំ ២០១៨ របស់រាជរដ្ឋាភិបាលកម្ពុជា និងធនាគារអភិវឌ្ឍន៍អាស៊ី (ADB) ។
- បានឃើញសេចក្តីសម្រេចចុះថ្ងៃទី ១៩ ខែ កញ្ញា ឆ្នាំ ២០១៨ រវាងលេខាធិការដ្ឋាននៃគណៈកម្មាធិការជាតិសម្រាប់ការការពារអភិវឌ្ឍន៍តាមបែបប្រជាធិបតេយ្យនៅថ្នាក់ក្រោមជាតិ (គ.ជ.អ.ប) និងសាលាយុវដ្តម្យ៉ាងផ្តល់ការគាំទ្រធនធាន បច្ចេកទេស និង ការសម្របសម្រួល បរិបទ នៃការអនុវត្តគម្រោង ។

សម្រេច

ប្រការ ១..

ត្រូវបានបង្កើតគណៈកម្មការយុទ្ធសាស្ត្រដោះស្រាយបណ្តឹងតវ៉ាដើម្បីចុះពិនិត្យ ធ្វើការអង្កេត វាស់វែងលម្អិត និងវាយតម្លៃលើសំណង់ផ្ទះសំបែង ដីធ្លី ដើមឈើហូបផ្លែ និងទ្រព្យសម្បត្តិរបស់ប្រជាពលរដ្ឋដែលរងផលប៉ះពាល់ពីការអនុវត្តគម្រោង ខ្សែប្រាក់វិនិយោគកម្មដោយតាមរយៈវិស័យ ។

លេខ:	ឈ្មោះ:	តួនាទី	លេខទំនាក់ទំនង
១.លោក	ស៊ី ឃី ឃី	មេឃុំ (ជាប្រធាន)	០៩៩៥៥៥១៣៦០
២.លោក	ឃី ឃី ឃី	ជំទប់ឃុំ (ជាអនុប្រធាន)	០១៧៦៤៦៥១៦៩
៣.លោក	ឃី ឃី ឃី	មន្ត្រីឃុំ (ជាសមាជិក)	០១៧៣២៧១៦៧៩
៤.លោក	ឃី ឃី ឃី	មេភូមិ (ជាសមាជិក)	០៩៩៧៦៩៩៧៩៤

៥.លោក	ឃុំ ជ័យភា	អនុភូមិ (ជាសមាជិក)	0885360409
៦.លោក	ឃុំ លាវិត្ត	ស្មៀនឃុំ (ជាលេខាតត្រា)	0977331064

ប្រការ ២..

គណៈកម្មការនេះ មានតួនាទី និងភារកិច្ចដូចខាងក្រោម៖

- ទទួលបន្ទុកប្រមូល ធ្វើកំណត់ហេតុ ប្រភេទបណ្តឹង និង បញ្ជូនបណ្តឹង ទៅគណៈកម្មាធិការ បណ្តឹងទាំងអស់ នឹងត្រូវរក្សាការសម្ងាត់ វាយតម្លៃដោយមិនលំអៀង និង ដោះស្រាយដោយតម្លាភាព ។
- ចរចាជាមួយភាគី ម្ចាស់បណ្តឹង ប៉ុន្តែដំណោះស្រាយលើបណ្តឹងមិនត្រូវលើសរយៈពេល៥ថ្ងៃ (ថ្ងៃធ្វើការ) នោះឡើយ ។
- គណៈកម្មការដោះស្រាយបណ្តឹងនឹងធ្វើការឆ្លើយតប ឬ ចម្លើយបណ្តោះអាសន្នត្រឡប់ទៅវិញ ក្នុងរយៈពេលមួយ/ពីរសប្តាហ៍បន្ទាប់ពីទទួលបណ្តឹង ។
- តាមដានត្រួតពិនិត្យផលប៉ះពាល់សុវត្ថិភាពសង្គម និងបរិស្ថានក្នុងអំឡុងពេលសាងសង់ និង ក្រោយពេលសាងសង់ ។

ប្រការ ៣..

បទបញ្ញត្តិទាំងឡាយណាដែលមានខ្លឹមសារផ្ទុយពីសេចក្តីសម្រេចនេះ ត្រូវទុកជានិរាករណ៍ ។

ប្រការ ៤..

សមាសភាពពាក់ព័ន្ធ ដូចមានរាយនាមក្នុងប្រការ១ ត្រូវអនុវត្តតាមសេចក្តីសម្រេចនេះឲ្យមានប្រសិទ្ធភាពខ្ពស់ចាប់ពីថ្ងៃចុះហត្ថលេខាតទៅ ។

ថ្ងៃ ២១ ខែ កញ្ញា ឆ្នាំ ២០២១ ត្រីស័ក ព.ស ២៥៦៥
ធ្វើនៅ ភ្នំពេញ ថ្ងៃទី ១៩ ខែ កក្កដា ឆ្នាំ ២០២១
មេឃុំ កក

ឆៀប លន់

ព្រះរាជាណាចក្រកម្ពុជា

ជាតិ សាសនា ព្រះមហាក្សត្រ

ខេត្ត ក្រចេះ
 ស្រុក ព្រៃវែង
 ឃុំ ព្រៃវែង
 លេខ: ០០៧/១

**សេចក្តីសម្រេច
 ស្តីពី**

គម្រោងខ្សែប្រាក់ផលិតកម្មដោយតាមរយៈបរិស្ថាន

Climate-Friendly Agribusiness Value Chains Sector Project

ក្នុងការបង្កើតគណៈកម្មការឃុំស្រុកដើម្បីត្រួតពិនិត្យ និងកំណត់

អនុវត្តគម្រោងសាងសង់ ឃ្នាំង

រដ្ឋបាលឃុំ

- បានឃើញព្រះរាជក្រមលេខ នស/រកម/០៣០១/០៥ ចុះថ្ងៃទី ១៩ ខែមីនា ២០០១ ដែលប្រកាសឲ្យប្រើច្បាប់ស្តីពីការគ្រប់គ្រងឃុំ សង្កាត់ ។
- បានឃើញកិច្ចព្រមព្រៀងហិរញ្ញប្បទានលេខ ADB Loan No. 3661-CAM (COL), 8346-CAM (EF) and Grant No. 0579 (EF) ចុះថ្ងៃទី០៦ ខែឧសភា ឆ្នាំ ២០១៤ របស់រាជរដ្ឋាភិបាលកម្ពុជា និងធនាគារអភិវឌ្ឍន៍អាស៊ី (ADB) ។
- បានឃើញសេចក្តីសម្រេចចុះថ្ងៃទី ១៩ ខែ កញ្ញា ឆ្នាំ ២០១៤ រវាងលេខាធិការដ្ឋាននៃគណៈកម្មាធិការជាតិសម្រាប់ការអភិវឌ្ឍន៍តាមបែបប្រជាធិបតេយ្យនៅឃុំកំក្រោមជាតិ (គ.ជ.អ.ប) និងសាលាឃុំដើម្បីផ្តល់ការគាំទ្រធនធាន បច្ចេកទេស និង ការសម្របសម្រួល បរិបទ នៃការអនុវត្តគម្រោង ។

សម្រេច

ប្រការ ១..

ត្រូវបានបង្កើតគណៈកម្មការឃុំដោះស្រាយបណ្តឹងតវ៉ាដើម្បីចុះពិនិត្យ ធ្វើការអង្កេត វាស់វែងលម្អិត និងវាយតម្លៃលើសំណង់ផ្ទះសំបែង ដីធ្លី ដើមឈើហូបផ្លែ និងទ្រព្យសម្បត្តិរបស់ប្រជាពលរដ្ឋដែលរងផលប៉ះពាល់ពីការអនុវត្តគម្រោង ខ្សែប្រាក់ផលិតកម្មដោយតាមរយៈបរិស្ថាន ។

លេខ:	តួនាទី	លេខទំនាក់ទំនង
១.លោក ឃុំ ឡូ ថី	មេឃុំ (ជាប្រធាន)	០០៧៥១៤៨៨៦៩
២.លោក ស៊ី ស សុខ	ជំទប់ឃុំ (ជាអនុប្រធាន)	០០៧-០៤៥៤ ៥១៥
៣.លោក គង់ សុខ	មន្ត្រីឃុំ (ជាសមាជិក)	០៨៨ ២០៥៥១៥៤
៤.លោក សុខ វី	មេភូមិ (ជាសមាជិក)	០៧១៨០០៧៦៦៤

2021.07.20 10:58

៥.លោក	លី លីន	អនុភូមិ (ជាសមាជិក)	០១៧២៣១៧៥៨០
៦.លោក	ស៊ី រតនា	ស្មៀនឃុំ (ជាលេខាតត្រា)	០០៧៥២៥២៥៣២

ប្រការ ២..

គណៈកម្មការនេះ មានតួនាទី និងភារកិច្ចដូចខាងក្រោម៖

- ទទួលបន្ទុកប្រមូល ធ្វើកំណត់ហេតុ ប្រភេទបណ្តឹង និង បញ្ជូនបណ្តឹង ទៅគណៈកម្មាធិការ បណ្តឹងទាំងអស់ នឹងត្រូវរក្សាការសម្ងាត់ វាយតម្លៃដោយមិនលំអៀង និង ដោះស្រាយដោយតម្លាភាព។
- ចរចាជាមួយភាគី ម្ចាស់បណ្តឹង ប៉ុន្តែដំណោះស្រាយលើបណ្តឹងមិនត្រូវលើសរយៈពេល៥ថ្ងៃ (ថ្ងៃធ្វើការ) នោះឡើយ។
- គណៈកម្មការដោះស្រាយបណ្តឹងនឹងធ្វើការឆ្លើយតប ឬ ចម្លើយបណ្តោះអាសន្នត្រឡប់ទៅវិញ ក្នុងរយៈពេលមួយ/ពីរសប្តាហ៍បន្ទាប់ពីទទួលបណ្តឹង។
- តាមដានត្រួតពិនិត្យផលប៉ះពាល់សុវត្ថិភាពសង្គម និងបរិស្ថានក្នុងអំឡុងពេលសាងសង់ និង ក្រោយពេលសាងសង់។

ប្រការ ៣..

បទបញ្ញត្តិទាំងឡាយណាដែលមានខ្លឹមសារផ្ទុយពីសេចក្តីសម្រេចនេះ ត្រូវទុកជានិរាករណ៍។

ប្រការ ៤..

សមាសភាពពាក់ព័ន្ធ ដូចមានរាយនាមក្នុងប្រការ១ ត្រូវអនុវត្តតាមសេចក្តីសម្រេចនេះឲ្យមានប្រសិទ្ធភាពខ្ពស់ចាប់ពីថ្ងៃចុះហត្ថលេខាតទៅ។

ថ្ងៃចុះហត្ថលេខា ខែ ១១ ឆ្នាំ ២០២១ ត្រីមាស ៣ ស ២៥៦៥
ធ្វើនៅ ១៧/៧/២១, ថ្ងៃទី ១៧ ខែ កក្កដា ឆ្នាំ ២០២១

មេឃុំ

 ម៉ុច-ទូច

2021.07.20 10:58

ព្រះរាជាណាចក្រកម្ពុជា
ជាតិ សាសនា ព្រះមហាក្សត្រ

ខេត្ត: សៀមរាប
 ស្រុក: សៀមរាប
 ឃុំ: សៀមរាប
 លេខ: ១០១/២១ សៀមរាប សេចក្តីសម្រេច
 ស្តីពី

គម្រោងខ្សែប្រចាំកំណើតកម្មវិធីជាយន្តការ:បរិស្ថាន
Climate-Friendly Agribusiness Value Chains Sector Project
ក្នុងការបង្កើតគណៈកម្មការយុទ្ធសាស្ត្របណ្តឹងកម្មវិធី និងកំពុង
អនុវត្តគម្រោងសាលាសច់ ឃ្លាំង

រដ្ឋបាលឃុំ

- បានឃើញព្រះរាជក្រមលេខ នស/រកម/០៣០១/០៥ ចុះថ្ងៃទី ១៩ ខែមិថុនា ២០០១ ដែលប្រកាសឲ្យប្រើច្បាប់ស្តីពីការគ្រប់គ្រងឃុំសង្កាត់ ។
- បានឃើញកិច្ចព្រមព្រៀងហិរញ្ញប្បទានលេខ ADB Loan No. 3661-CAM (COL), 8346-CAM (EF) and Grant No. 0579 (EF) ចុះថ្ងៃទី០៦ ខែឧសភា ឆ្នាំ ២០១៨ របស់រាជរដ្ឋាភិបាលកម្ពុជា និងធនាគារអភិវឌ្ឍន៍អាស៊ី (ADB) ។
- បានឃើញសេចក្តីសម្រេចចុះថ្ងៃទី ១៩ ខែ កញ្ញា ឆ្នាំ ២០១៨ រវាងលេខាធិការដ្ឋាននៃគណៈកម្មាធិការជាតិសម្រាប់ការអភិវឌ្ឍតាមបែបប្រជាធិបតេយ្យនៅថ្នាក់ក្រោមជាតិ(គ.ជ.អ.ប) និងសាលាឃុំដើម្បីផ្តល់ការគាំទ្រធនធាន បច្ចេកទេស និង ការសម្របសម្រួល បរិបទ នៃការអនុវត្តគម្រោង ។

សម្រេច

ប្រការ ១..
 ត្រូវបានបង្កើតគណៈកម្មការយុទ្ធសាស្ត្រដោះស្រាយបណ្តឹងតវ៉ាដើម្បីចុះពិនិត្យ ធ្វើការអង្កេត វាស់វែងលម្អិត និងវាយតម្លៃលើសំណង់ផ្ទះសំបែង ដីធ្លី ដើមឈើហូបផ្លែ និងទ្រព្យសម្បត្តិរបស់ប្រជាពលរដ្ឋដែលរងផលប៉ះពាល់ពីការអនុវត្តគម្រោង **ខ្សែប្រចាំកំណើតកម្មវិធីជាយន្តការ:បរិស្ថាន** ។

លេខ:	ឈ្មោះ	តួនាទី	លេខទំនាក់ទំនង
១.លោក	<u>គ ស៊ីន</u>	មេឃុំ (ជាប្រធាន)	<u>097 88 22333</u>
២.លោក	<u>ស៊ីន ឈីន</u>	ជំទប់ឃុំ (ជាអនុប្រធាន)	<u>097 8257787</u>
៣.លោក	<u>ស៊ីន ពៅ</u>	មន្ត្រីឃុំ (ជាសមាជិក)	<u>097 6007476</u>
៤.លោក	<u>ស៊ីន សុភា</u>	មេភូមិ (ជាសមាជិក)	<u>0977173127</u>

៥.លោក	លី ស៊ីល	អនុភូមិ (ជាសមាជិក)	០៨៨៧៧៤៩២៦៨
៦.លោក	ស៊ីម វិរៈ	ស្មៀនឃុំ (ជាលេខាគត់ត្រា)	០៨៨៥៧៧១១៤៤

ប្រការ ២..

គណៈកម្មការនេះ មានតួនាទី និងភារកិច្ចដូចខាងក្រោម៖

- ទទួលបន្ទុកប្រមូល ធ្វើកំណត់ហេតុ ប្រកេទបណ្តឹង និង បញ្ជូនបណ្តឹង ទៅគណៈកម្មាធិការ បណ្តឹងទាំងអស់ នឹងត្រូវរក្សាការសម្ងាត់ វាយតម្លៃដោយមិនលំអៀង និង ដោះស្រាយដោយតម្លាភាព។
- ចរចាជាមួយភាគី ម្ចាស់បណ្តឹង ប៉ុន្តែដំណោះស្រាយលើបណ្តឹងមិនត្រូវលើសរយៈពេល៥ថ្ងៃ (ថ្ងៃធ្វើការ) នោះឡើយ។
- គណៈកម្មការដោះស្រាយបណ្តឹងនឹងធ្វើការឆ្លើយតប ឬ ចម្លើយបណ្តោះអាសន្នត្រឡប់ទៅវិញក្នុងរយៈពេលមួយ/ពីរសប្តាហ៍បន្ទាប់ពីទទួលបណ្តឹង។
- តាមដានត្រួតពិនិត្យផលប៉ះពាល់សុវត្ថិភាពសង្គម និងបរិស្ថានក្នុងអំឡុងពេលសាងសង់ និងក្រោយពេលសាងសង់។

ប្រការ ៣..

បទបញ្ញត្តិទាំងឡាយណាដែលមានខ្លឹមសារផ្ទុយពីសេចក្តីសម្រេចនេះ ត្រូវទុកជានិរាករណ៍។

ប្រការ ៤..

សមាសភាពពាក់ព័ន្ធ ដូចមានរាយនាមក្នុងប្រការ១ ត្រូវអនុវត្តតាមសេចក្តីសម្រេចនេះឲ្យមានប្រសិទ្ធភាពខ្ពស់ចាប់ពីថ្ងៃចុះហត្ថលេខាតទៅ។

ធ្វើនៅ ភ្នំពេញ ថ្ងៃទី ១៧ ខែ កញ្ញា ឆ្នាំ ២០២១
 ធ្វើនៅ ១៧/៩/២០២១ ថ្ងៃទី ១៧ ខែ កញ្ញា ឆ្នាំ ២០២១

ត្រីស័ក ព.ស ២៥៦៥
 មេឃុំ
 ម៉ូ-ស៊ីម៉ា

ព្រះរាជាណាចក្រកម្ពុជា
ជាតិ សាសនា ព្រះមហាក្សត្រ

ខេត្ត..... កំពង់ឆ្នាំង
 ក្រសួង..... កសិកម្ម រុក្ខាប្រមាញ់ និងនេសាទ
 ឃុំ..... តំបែង
 លេខ៖ ៤១៦/២១៩

សេចក្តីសម្រេច
ស្តីពី
គម្រោងខ្សែច្រវ៉ាក់ផលិតកម្មដោយភាគរ:បរិស្ថាន
 Climate-Friendly Agribusiness Value Chains Sector Project
អង្គការបង្កើតគណៈកម្មការឃុំស្តីពីមណ្ឌលកសិកម្ម និងកំពុង
អនុវត្តគម្រោងសាងសង់ឃ្នាំង
រដ្ឋបាលឃុំ

- បានឃើញព្រះរាជក្រមលេខ នស/រកម/០៣០១/០៥ ចុះថ្ងៃទី១៩ ខែមីនា ២០០១ដែលប្រកាសឱ្យប្រើច្បាប់ស្តីពីការគ្រប់គ្រងឃុំសង្កាត់។

- បានឃើញកិច្ចព្រមព្រៀងហិរញ្ញប្បទានលេខ ADB Loan No. 3661-CAM (COL),8346-CAM (EF) and Grant No. 0579 (EF) ចុះថ្ងៃទី០៦ ខែឧសភាឆ្នាំ២០១៨របស់រាជរដ្ឋាភិបាលកម្ពុជា និងធនាគារអភិវឌ្ឍន៍អាស៊ី (ADB) ។

- បានឃើញសេចក្តីសម្រេចចុះថ្ងៃទី ១៩ ខែកញ្ញា ឆ្នាំ២០១៨ រវាងលេខាធិការដ្ឋាននៃគណៈកម្មាធិការជាតិសម្រាប់ការអភិវឌ្ឍន៍តាមបែបប្រជាធិបតេយ្យនៅថ្នាក់ក្រោមជាតិ (គ.ជ.ប) និងសាលាឃុំដើម្បីផ្តល់ការគាំទ្រធនធានបច្ចេកទេស និងការសម្របសម្រួលបរិបទនៃការអនុវត្តគម្រោង។

សម្រេច

ប្រការ១.
 ត្រូវបានបង្កើតគណៈកម្មការឃុំដោះស្រាយបណ្តឹងតវ៉ាដើម្បីចុះពិនិត្យ ធ្វើការអង្កេត វាស់វែងលម្អិតនិងវាយតម្លៃលើសំណង់ផ្ទះសំបែង ដីធ្លី ដីមេឃឹមបង្កើន និងទ្របសម្បត្តិរបស់ប្រជាពលរដ្ឋដែលរងផលប៉ះពាល់ពីការអភិវឌ្ឍគម្រោង ខ្សែច្រវ៉ាក់ផលិតកម្មដោយភាគរ:បរិស្ថាន។

លេខ:	តួនាទី	លេខទំនាក់ទំនង
១.លោក <i>ស៊ី វិសិដ</i>	មេឃុំ(ជាប្រធាន)	<i>០១២៦៦១១៤៦១</i>
២.លោក <i>គឹម ស៊ីណាត</i>	ជំទប់ឃុំ(ជាប្រធាន)	<i>០១៧៨២៤០៦៧៧</i>
៣.លោក <i>ណា វិសិដ</i>	មន្ត្រីឃុំ(ជាសមាជិក)	<i>០១៧៨១៣៣១១០</i>
៤.លោក <i>សាន វិសិដ</i>	មេភូមិ(ជាសមាជិក)	<i>០១៧៧៣៧០០៤</i>
៥.លោក <i>ហ៊ុន វិសិដ</i>	អនុភូមិ(ជាសមាជិក)	<i>០១៧៦៣០០៤៦៩</i>
៦.លោក.....	ស្មៀនឃុំ(ជាលេខាធិការ)	

ប្រការ២

គណៈកម្មការនេះមានតួនាទីនិងភារកិច្ចដូចខាងក្រោម៖

- ទទួលបន្ទុកធ្វើកំណត់ហេតុ ប្រភេទបណ្តឹង និងបញ្ជូនបណ្តឹង ទៅគណកម្មាធិការបណ្តឹងទាំងអស់និងត្រូវរក្សាការសម្ងាត់ វាយតម្លៃដោយមិនលំអៀងនិងដោះស្រាយដោយបន្ទាន់ភាព។
- ចេញជាមួយភាគីម្ចាស់បណ្តឹង ប៉ុន្តែដំណោះស្រាយបណ្តឹងមិនត្រូវលើសរយៈពេល៥ថ្ងៃ(ថ្ងៃធ្វើការ)ឡើយ។
- គណកម្មការដោះស្រាយបណ្តឹងនិងធ្វើការឆ្លើយតប ឬ ចម្លើយបណ្តោះអាសន្នត្រឡប់ទៅវិញតែមួយប្រព័ន្ធសប្បុរសខ្ជាប់ពីទទួលពាក្យបណ្តឹង។
- តាមដានត្រួតពិនិត្យផលប៉ះពាល់សុវត្ថិភាពសង្គម និងបរិស្ថានក្នុងកំឡុងពេលសងសង់និងក្រោយពេលសងសង់។

ប្រការ៣

បទបញ្ញត្តិទាំងឡាយដែលមានខ្លឹមសារផ្ទុយពីសេចក្តីសម្រេចនេះ ត្រូវទុកជានិរាករណ៍។

ប្រការ៤

សមាសភាពពាក់ព័ន្ធ ដូចមានរាយនាមក្នុងប្រការ១ ត្រូវអនុវត្តតាមសេចក្តីសម្រេចនេះឱ្យមានប្រសិទ្ធភាពខ្ពស់ចាប់ពីថ្ងៃចុះហត្ថលេខាតទៅ។

ថ្ងៃពុធ ១៦ ខែ វិច្ឆិកា ឆ្នាំ ២០២១... ព្រឹក ៧ ពុទ្ធសករាជ ២៥៦៤
ធ្វើនៅ... ភ្នំពេញ... ថ្ងៃ ទី ២១... ខែ កក្កដា ឆ្នាំ ២០២១


ជៀង ជាម

ព្រះរាជាណាចក្រកម្ពុជា
ជាតិ សាសនា ព្រះមហាក្សត្រ

ខេត្ត: ស្វាយរៀង
 ស្រុក: ស្រះចក
 ឃុំ: ស្រះចក
 លេខ: ៤៦៤

សេចក្តីសម្រេច
ស្តីពី
គម្រោងខ្សែប្រចាំអំណោយនៃកម្មវិធីជាយកាត្រ:បរិស្ថាន
Climate-Friendly Agribusiness Value Chains Sector Project
ក្នុងការបង្កើតគណៈកម្មការឃុំស្តីពីបណ្តឹងតវ៉ាមូល និងកំពុង
អនុវត្តគម្រោងសាងសង់ ឃ្នាច

រដ្ឋបាលឃុំ

- បានឃើញព្រះរាជក្រមលេខ នស/រកម/០៣០១/០៥ ចុះថ្ងៃទី ១៩ ខែមីនា ២០០១ ដែលប្រកាសឱ្យប្រើច្បាប់ស្តីពីការគ្រប់គ្រងឃុំ,សង្កាត់ ។
- បានឃើញកិច្ចព្រមព្រៀងហិរញ្ញវារ្យទានលេខ ADB Loan No. 3661-CAM (COL), 8346-CAM (EF) and Grant No. 0579 (EF) ចុះថ្ងៃទី០៦ ខែឧសភា ឆ្នាំ ២០១៤ របស់រាជរដ្ឋាភិបាលកម្ពុជា និងធនាគារអភិវឌ្ឍន៍អាស៊ី (ADB) ។
- បានឃើញសេចក្តីសម្រេចចុះថ្ងៃទី ១៩ ខែ កញ្ញា ឆ្នាំ ២០១៤ រវាងលេខាធិការដ្ឋាននៃគណៈកម្មាធិការជាតិសម្រាប់ការការអភិវឌ្ឍន៍តាមបែបប្រជាធិបតេយ្យនៅថ្នាក់ក្រោមជាតិ(គ.ជ.អ.ប) និងសាលាឃុំដើម្បីផ្តល់ការគាំទ្រធនធាន បច្ចេកទេស និង ការសម្របសម្រួល បរិបទ នៃការអនុវត្តគម្រោង ។

សម្រេច

ប្រការ ១..
 ត្រូវបានបង្កើតគណៈកម្មការប្រចាំឃុំដោះស្រាយបណ្តឹងតវ៉ាដើម្បីចុះពិនិត្យ ធ្វើការអង្កេត វាស់វែងលម្អិត និងវាយតម្លៃលើសំណង់ផ្ទះសំបែង ដីធ្លី ដើមឈើហូបផ្លែ និងទ្រព្យសម្បត្តិរបស់ប្រជាពលរដ្ឋដែលរងផលប៉ះពាល់ពីការអនុវត្តគម្រោង ខ្សែប្រចាំអំណោយនៃកម្មវិធីជាយកាត្រ:បរិស្ថាន ។

លេខ:	តួនាទី	លេខទំនាក់ទំនង
១.លោក <u>ធី សីហា</u>	មេឃុំ (ជាប្រធាន)	097 855 6596
២.លោក <u>ស៊ី ហ៊ុន</u>	ជំទប់ឃុំ (ជាអនុប្រធាន)	088 588 4808
៣.លោក <u>វិស វិ</u>	មន្ត្រីឃុំ (ជាសមាជិក)	01188 9309
៤.លោក <u>ស៊ី សុភ</u>	មេភូមិ (ជាសមាជិក)	097 3034717

៥.លោក	ហ៊ុន ហាន់ ឡា	អនុភូមិ (ជាសមាជិក)	០៩៩ ៤០០ ៤៤៩
៦.លោក	ជ័យ ឡា	ស្មៀនឃុំ (ជាលេខាគតត្រា)	០១៧ ២០០០ ៥២៦

ប្រការ ២..

គណៈកម្មការនេះ មានតួនាទី និងភារកិច្ចដូចខាងក្រោម៖

- ទទួលបន្ទុកប្រមូល ធ្វើកំណត់ហេតុ ប្រភេទបណ្តឹង និង បញ្ជូនបណ្តឹង ទៅគណៈកម្មាធិការ បណ្តឹងទាំងអស់ និងត្រូវរក្សាការសម្ងាត់ វាយតម្លៃដោយមិនលំអៀង និង ដោះស្រាយដោយតម្លាភាព ។
- ចរចាជាមួយភាគី ម្ចាស់បណ្តឹង ប៉ុន្តែដំណោះស្រាយលើបណ្តឹងមិនត្រូវលើសរយៈពេល៥ថ្ងៃ (ថ្ងៃធ្វើការ) នោះឡើយ ។
- គណៈកម្មការដោះស្រាយបណ្តឹងនឹងធ្វើការឆ្លើយតប ឬ ចម្លើយបណ្តោះអាសន្នត្រឡប់ទៅវិញ ក្នុងរយៈពេលមួយ/ពីរសប្តាហ៍បន្ទាប់ពីទទួលបណ្តឹង ។
- តាមដានត្រួតពិនិត្យផលប៉ះពាល់សុវត្ថិភាពសង្គម និងបរិស្ថានក្នុងអំឡុងពេលសាងសង់ និង ក្រោយពេលសាងសង់ ។

ប្រការ ៣..

បទបញ្ញត្តិទាំងឡាយណាដែលមានខ្លឹមសារផ្ទុយពីសេចក្តីសម្រេចនេះ ត្រូវទុកជានិរាករណ៍ ។

ប្រការ ៤..

សមាសភាពពាក់ព័ន្ធ ដូចមានរាយនាមក្នុងប្រការ១ ត្រូវអនុវត្តតាមសេចក្តីសម្រេចនេះឲ្យមានប្រសិទ្ធភាពខ្ពស់ចាប់ពីថ្ងៃចុះហត្ថលេខាតទៅ ។

ថ្ងៃចុះហត្ថលេខា ០១ ខែ កញ្ញា ឆ្នាំ ២០២១ ត្រីស័ក ព.ស ២៥៦៥
ធ្វើនៅ ភ្នំពេញ ថ្ងៃទី ០១ ខែ កញ្ញា ឆ្នាំ ២០២១

មេឃុំ

ឃី សំឡាត់

A.4. Kampong Cham province

Letter 63: Stoeung Trang Senchey- AC

ព្រះរាជាណាចក្រកម្ពុជា
ជាតិ សាសនា ព្រះមហាក្សត្រ

ខេត្ត កំពង់ចាម
 ក្រុង ស្រែចាម
 ឃុំ ស្រែចាម
 លេខ: ៤៧/ ៧៧១

សេចក្តីសម្រេច
ស្តីពី
កម្រោងខ្សែប្រាក់វិនិយោគកម្មដោយភាគរ:បរិស្ថាន
Climate-Friendly Agribusiness Value Chains Sector Project
ក្នុងការបង្កើតគណៈកម្មការឃុំស្តីពីបណ្តឹងគាំទ្រ និងកំពុង
អនុវត្តកម្រោងសាងសង់ ឃ្នាំង

រដ្ឋបាលឃុំ

- បានឃើញព្រះរាជក្រមលេខ នស/រកម/០៣០១/០៥ ចុះថ្ងៃទី ១៩ ខែមីនា ២០០១ ដែលប្រកាសឲ្យប្រើច្បាប់ស្តីពីការគ្រប់គ្រងឃុំ.សង្កាត់។
- បានឃើញកិច្ចព្រមព្រៀងហិរញ្ញប្បទានលេខ ADB Loan No. 3661-CAM (COL), 8346-CAM (EF) and Grant No. 0579 (EF) ចុះថ្ងៃទី០៦ ខែឧសភា ឆ្នាំ ២០១៨ របស់រាជរដ្ឋាភិបាលកម្ពុជា និងធនាគារអភិវឌ្ឍន៍អាស៊ី (ADB)។
- បានឃើញសេចក្តីសម្រេចចុះថ្ងៃទី ១៩ ខែកញ្ញា ឆ្នាំ ២០១៨ រវាងលេខាធិការដ្ឋាននៃគណៈកម្មាធិការជាតិសម្រាប់ការការពារអភិវឌ្ឍន៍តាមបែបចម្រុះជាតិបតេយ្យនៅថ្នាក់ក្រោមជាតិ(គ.ជ.ប) និងសាលាឃុំដើម្បីផ្តល់ការគាំទ្រធនធាន បច្ចេកទេស និង ការសម្របសម្រួល បរិបទ នៃការអនុវត្តកម្រោង ។

សម្រេច

ប្រការ ១..

ត្រូវបានបង្កើតគណៈកម្មការឃុំដោះស្រាយបណ្តឹងតវ៉ាដើម្បីចុះពិនិត្យ ធ្វើការអង្កេត វាស់វែងលម្អិត និងវាយតម្លៃលើសំណង់ផ្ទះសំបែង ដីធ្លី ដើមឈើហូបផ្លែ និងទ្រព្យសម្បត្តិរបស់ប្រជាពលរដ្ឋដែលរងផលប៉ះពាល់ពីការអនុវត្តកម្រោង **ខ្សែប្រាក់វិនិយោគកម្មដោយភាគរ:បរិស្ថាន** ។

លេខ	ឈ្មោះ	តួនាទី	លេខទំនាក់ទំនង
១.លោក	<u>ឃុំ - ឃុំស</u>	មេឃុំ (ជាប្រធាន)	<u>០១៧-៥១១ ៣៥៣៦</u>
២.លោក	<u>ហ៊ុន គឹមសាន</u>	ជំទប់ឃុំ (ជាអនុប្រធាន)	<u>០១២-៣០-៨១៥៣</u>
៣.លោក	<u>រាជ - វណ្ណៈ</u>	មន្ត្រីឃុំ (ជាសមាជិក)	<u>០១២. ២៥-០៤ ២៧</u>
៤.លោក	<u>ឃុំ - ឃុំ</u>	មេភូមិ (ជាសមាជិក)	<u>០១២-២៧៨-០១៦</u>

៥.លោក <i>វ៉ាន់ - ឆាន់</i>	អនុកូមី (ជាសមាជិក)	<i>០១១-៧១-២១១</i>
៦.លោក <i>កា - ឆាន់</i>	ស្មៀនឃុំ (ជាលេខាតំត្រា)	<i>០១២-៤២៩៩-៦២</i>

ប្រការ ២..

គណៈកម្មការនេះ មានតួនាទី និងភារកិច្ចដូចខាងក្រោម៖

- ទទួលបន្ទុកប្រមូល ធ្វើកំណត់ហេតុ ប្រភេទបណ្តឹង និង បញ្ជូនបណ្តឹង ទៅគណៈកម្មាធិការ បណ្តឹងទាំងអស់ នឹងត្រូវរក្សាការសម្ងាត់ វាយតម្លៃដោយមិនលំអៀង និង ដោះស្រាយដោយតម្លាភាព ។
- ចរចាជាមួយភាគី ម្ចាស់បណ្តឹង ប៉ុន្តែដំណោះស្រាយលើបណ្តឹងមិនត្រូវលើសរយៈពេល៥ថ្ងៃ (ថ្ងៃធ្វើការ) នោះឡើយ ។
- គណៈកម្មការដោះស្រាយបណ្តឹងនឹងធ្វើការឆ្លើយតប ឬ ចម្លើយបណ្តោះអាសន្នត្រឡប់ទៅវិញ ក្នុងរយៈពេលមួយពីរសប្តាហ៍បន្ទាប់ពីទទួលបណ្តឹង ។
- តាមដានត្រួតពិនិត្យផលប៉ះពាល់សុវត្ថិភាពសង្គម និងបរិស្ថានក្នុងអំឡុងពេលសាងសង់ និង ក្រោយពេលសាងសង់ ។


ប្រការ ៣..

បទបញ្ញត្តិទាំងឡាយណាដែលមានខ្លឹមសារផ្ទុយពីសេចក្តីសម្រេចនេះ ត្រូវទុកជានិរាករណ៍ ។

ប្រការ ៤..

សមាសភាពពាក់ព័ន្ធ ដូចមានរាយនាមក្នុងប្រការ១ ត្រូវអនុវត្តតាមសេចក្តីសម្រេចនេះឲ្យមានប្រសិទ្ធភាពខ្ពស់ចាប់ពីថ្ងៃចុះហត្ថលេខាតទៅ ។

ធ្វើនៅ *ភ្នំពេញ* ថ្ងៃទី *២០* ខែ *កញ្ញា* ឆ្នាំ *២០២១*
 ធ្វើនៅ *ភ្នំពេញ* ថ្ងៃទី *២០* ខែ *កញ្ញា* ឆ្នាំ *២០២១*

មេឃុំ

 មី យ៉ាន

ព្រះរាជាណាចក្រកម្ពុជា

ខេត្ត កំពង់ចាម

ជាតិ សាសនា ព្រះមហាក្សត្រ

ស្រុក ស្ទឹងត្រែង

ឃុំ សូភាស

លេខ: *០០៤/កសវ*

២១

សេចក្តីសម្រេច

ស្តីពី

គម្រោងខ្សែប្រឡាក់ដំណើរការដោយភាគរ:បរិស្ថាន

Climate-Friendly Agribusiness Value Chains Sector Project

ក្នុងការបង្កើតគណៈកម្មការឃុំស្ទឹងត្រែងសម្រាប់ និងកំពុង

អនុវត្តគម្រោងសាងសង់ ម្ចាស់

រដ្ឋបាលឃុំ

- បានឃើញព្រះរាជក្រមលេខ នស/រកម/០៣០១/០៥ ចុះថ្ងៃទី ១៩ ខែមិថុនា ២០០១ ដែលប្រកាសឱ្យប្រើច្បាប់ស្តីពីការគ្រប់គ្រងឃុំ.សង្កាត់។
- បានឃើញកិច្ចព្រមព្រៀងហិរញ្ញប្បទានលេខ ADB Loan No. 3661-CAM (COL), 8346-CAM (EF) and Grant No. 0579 (EF) ចុះថ្ងៃទី០៦ ខែឧសភា ឆ្នាំ ២០១៨ របស់រាជរដ្ឋាភិបាលកម្ពុជា និង ធនាគារអភិវឌ្ឍន៍អាស៊ី (ADB)។
- បានឃើញសេចក្តីសម្រេចច្រើន ចុះថ្ងៃទី ១៩ ខែ កញ្ញា ឆ្នាំ ២០១៨ រវាងលេខាធិការដ្ឋាននៃគណៈកម្មាធិការជាតិសម្រាប់ការអភិវឌ្ឍន៍តាមបែបប្រជាធិបតេយ្យនៅថ្នាក់ក្រោមជាតិ(គ.ជ.អ.ប) និងសាលាឃុំដើម្បីផ្តល់ការគាំទ្រធនធាន បច្ចេកទេស និង ការសម្របសម្រួល បរិបទ នៃការអនុវត្តគម្រោង ។

សម្រេច

ប្រការ ១..

ត្រូវបានបង្កើតគណៈកម្មការឃុំដោះស្រាយបណ្តឹងតវ៉ាដើម្បីចុះពិនិត្យ ធ្វើការអង្កេត វាស់វែងលម្អិត និងវាយតម្លៃលើសំណង់ផ្ទះសំបែង ដីធ្លី ដើមឈើហូបផ្លែ និងទ្រព្យសម្បត្តិរបស់ប្រជាពលរដ្ឋដែលរងផលប៉ះពាល់ពីការអនុវត្តគម្រោង ខ្សែប្រឡាក់ដំណើរការដោយភាគរ:បរិស្ថាន ។

ឈ្មោះ	តួនាទី	លេខទំនាក់ទំនង
១.លោក. យី យ៉ាន	ប្រធានក្រុមប្រឹក្សាឃុំស្នួល	097 51 93 536
២.លោក. ហៀក គឹមសាន	ជំទប់ទីមួយឃុំស្នួល	012 30 81 53
៣.លោក. សូត្រ ថា	មេភូមិសំបូរ	099 48 46 67
៤.លោក. ឆេង ថុង	ប្រធានក្រុមប្រឹក្សាភិបាល	077 99 67 68
៥.លោកស្រី. ម៉ម គឹមហុង	ប្រធានក្រុមប្រឹក្សាត្រួតពិនិត្យ	085 60 52 00
៦.លោកស្រី. ជីវ ស្រីអាំង	សមាជិកក្រុមប្រឹក្សាភិបាល	076 24 65 854

ប្រការ ២.

គណៈកម្មការនេះ មានតួនាទី និងភារកិច្ចដូចខាងក្រោម៖

- ទទួលបន្ទុកប្រមូល ធ្វើកំណត់ហេតុ ប្រភេទបណ្តឹង និង បញ្ជូនបណ្តឹង ទៅគណៈកម្មាធិការ បណ្តឹងទាំងអស់ នឹងត្រូវរក្សាការសម្ងាត់ វាយតម្លៃដោយមិនលំអៀង និង ដោះស្រាយដោយតម្លាភាព។
- ចរចាជាមួយភាគី ម្ចាស់បណ្តឹង ប៉ុន្តែដំណោះស្រាយលើបណ្តឹងមិនត្រូវលើសរយៈពេល៥ថ្ងៃ (ថ្ងៃធ្វើការ) នោះឡើយ។
- គណៈកម្មការដោះស្រាយបណ្តឹងនឹងធ្វើការឆ្លើយតប ឬ ចម្លើយបណ្តោះអាសន្នត្រឡប់ទៅវិញ ក្នុងរយៈពេលមួយ/ពីរសប្តាហ៍បន្ទាប់ពីទទួលបណ្តឹង។
- តាមដានត្រួតពិនិត្យផលប៉ះពាល់សុវត្ថិភាពសង្គម និងបរិស្ថានក្នុងអំឡុងពេលសាងសង់ និង ក្រោយពេលសាងសង់។

ប្រការ ៣.

បទបញ្ញត្តិទាំងឡាយណាដែលមានខ្លឹមសារផ្ទុយពីសេចក្តីសម្រេចនេះ ត្រូវទុកជានិរាករណ៍។

ប្រការ ៤.

សមាសភាពពាក់ព័ន្ធ ដូចមានរាយនាមក្នុងប្រការ១ ត្រូវអនុវត្តតាមសេចក្តីសម្រេចនេះឲ្យមានប្រសិទ្ធភាពខ្ពស់ចាប់ពីថ្ងៃចុះហត្ថលេខាតទៅ។

ថ្ងៃពុធ ១២ ខែ មេសា ឆ្នាំ ២០២៥ ត្រីស័ក ព.ស ២៥៦៥
ធ្វើនៅ ស្នួល, ថ្ងៃទី ២១ ខែ កក្កដា ឆ្នាំ ២០២១

លេខ ០១២

 យី យ៉ាន

ព្រះរាជាណាចក្រកម្ពុជា
ជាតិ សាសនា ព្រះមហាក្សត្រ

រដ្ឋបាលឃុំសូរសែន

លេខ. ០៦៧/២០២១

សេចក្តីសម្រេច

ស្តីពី

**ការអនុវត្តផែនការកែលម្អសេវាសាធារណៈ
ការបង្កើតគណកម្មការឃុំស្តីពីបណ្តឹងតវ៉ាមុននិងកំពុង**

ការអនុវត្តផែនការសង់បង្គោល

ស្តុកស្តុចតូចតូចក្រៅតំបន់ភ្នំពេញ

ឃុំសូរសែន ស្រុកព្រៃឈរ ខេត្តកំពង់ចាម

ក្រុមប្រឹក្សាឃុំសូរសែន

-បានឃើញព្រះរាជក្រមលេខឧស/ករម/០៣០១/០៥ចុះថ្ងៃទី១៩ ខែមីនា ២០០១ ដែលប្រកាសអោយប្រើច្បាប់ស្តីពីការគ្រប់គ្រងឃុំសង្កាត់។

-បានឃើញកិច្ចព្រមព្រៀងហិរញ្ញប្បទាន ADB Loan No.3661.CAM (COL) 8346.CAM (EF) and Grant No.0579 (EF) ចុះថ្ងៃទី០៦ ខែឧសភា ឆ្នាំ២០១៤ របស់រាជរដ្ឋាភិបាលកម្ពុជានិងធនាគារអភិវឌ្ឍន៍អាស៊ី (ADB) ។

-បានឃើញសេចក្តីសម្រេចចុះថ្ងៃទី១៩ ខែកញ្ញាឆ្នាំ២០១៨ រវាងលេខាធិការដ្ឋាន នៃគណកម្មការជាតិសម្រាប់ការអភិវឌ្ឍន៍តាមបែបប្រជាធិបតេយ្យតាមក្រោមជាតិ(គ.ជ.ប)និងសាលាឃុំសូរសែនដើម្បីផ្តល់ការគាំទ្រ ធនធានបច្ចេកទេសនិងការសម្របសម្រួលបរិបទនៃការអនុវត្តផែនការសង់បង្គោលស្តុកស្តុចតូចតូច ភូមិក្រវាងភ្នំពេញ ឃុំសូរសែន ស្រុកព្រៃឈរ ខេត្តកំពង់ចាម។

សម្រេច

ប្រការ១

ត្រូវបង្កើតគណកម្មការឃុំដោះស្រាយបណ្តឹងតវ៉ាដើម្បីចុះពិនិត្យធ្វើការអង្កេតរកសំរេងលទ្ធិនិងវាយតម្លៃលើ

សំណង់ផ្ទះសំបែងដីធ្លីដើមឈើហូបផ្លែនិងទ្រព្យសម្បត្តិរបស់ប្រជាពលរដ្ឋ ដែលរងផលប៉ះពាល់ការអនុវត្តគម្រោង
គម្រោងខ្សែច្រកកម្ពុជា-កម្ពុជាដោយភាគរយវិនិយោគ។

១-លោក យស សោភណ្ណ	ប្រធានក្រុមប្រឹក្សាឃុំសួរសែន	ជាប្រធានក្រុមប្រឹក្សាឃុំ 077.93.57.28
២-លោក យន់ ហេង	ជំទប់ទីមួយឃុំសួរសែន	ជាជំទប់ទី១ឃុំសួរសែន 09564.8000
៣-លោក សៀ ឌិន	មេភូមិត្រពាំងត្នោត	មេភូមិត្រពាំងត្នោត 068.89.71.57
៤-លោក មាថ សារ	ប្រធានក្រុមប្រឹក្សាភិបាល	ប្រធានក្រុមប្រឹក្សាភិបាល 088.600.99.85
៥-លោក សួន លឿន	ប្រធានក្រុមប្រឹក្សាត្រួតពិនិត្យ	ប្រធានក្រុមត្រួតពិនិត្យ 088.800.28.80
៦-លោក ស្រីយ៉ិន សិន	សមាជិកក្រុមប្រឹក្សាភិបាល	សមាជិកក្រុមប្រឹក្សាភិបាល 067.52.10.15

ចរចាជាមួយភាគីម្ចាស់បណ្តឹងប៉ុន្តែនេះគ្រោយលើបណ្តឹងមិនត្រូវលើសរយះពេល៥ថ្ងៃ(៥ថ្ងៃលើកាត)នោះឡើយ។

តាមដានត្រួតពិនិត្យកលប៉ះពាល់សុវត្ថភាពសង្គមនិងបរិស្ថានក្នុងអំឡុងពេលសាងសង់និងក្រោយពេលសាងសង់។

ប្រការ២



បទបញ្ជាទាំងឡាយណាដែលមានខ្លឹមសារផ្ទុយពីសេចក្តីសម្រេចនេះត្រូវទុកជានិរាករណ៍។

ប្រការ៣

ក្រុមប្រឹក្សាឃុំសួរសែន ដូចមានរាយនាមក្នុងប្រការ១ត្រូវអនុវត្តតាមសេចក្តីសម្រេចនេះដោយមានប្រសិទ្ធភាព
ខ្ពស់ចាប់ពីថ្ងៃចុះហត្ថលេខានេះតទៅ។

ថ្ងៃទី...៥... កើត ខែទុតិយាសាធា ឆ្នាំឆ្លូវ ក្រីសក្តី ព.ស ២៥៦៥

ឃុំសួរសែន ថ្ងៃទី៥ ខែកក្កដា ឆ្នាំ ២០២១

 **សេនាធិបតី**

យស សោភណ្ណ

ព្រះរាជាណាចក្រកម្ពុជា
ជាតិ សាសនា ព្រះមហាក្សត្រ

ខេត្ត កំពង់ចាម
ស្រុក ស្រែស្រឡៅ
ឃុំ ស្រែស្រឡៅ
លេខ: ០០១៧/២០២១

សេចក្តីសម្រេច
ស្តីពី
គម្រោងខ្សែច្រវ៉ាក់ផលិតកម្មដោយភាពបរិស្ថាន
Climate-Friendly Agribusiness Value Chains Sector Project
ក្នុងការបង្កើតគណៈកម្មការឃុំស្តីពីបណ្តឹងតវ៉ាមុន និងកំពុង
អនុវត្តគម្រោងសាងសង់ ឃ្លាំង

រដ្ឋបាលឃុំ

- បានឃើញព្រះរាជក្រមលេខ នស/រកម/០៣០១/០៥ ចុះថ្ងៃទី ១៩ ខែមីនា ២០០១ ដែលប្រកាសឱ្យប្រើច្បាប់ស្តីពីការគ្រប់គ្រងឃុំសង្កាត់។
- បានឃើញកិច្ចព្រមព្រៀងហិរញ្ញប្បទានលេខ ADB Loan No. 3661-CAM (COL), 8346-CAM (EF) and Grant No. 0579 (EF) ចុះថ្ងៃទី០៦ ខែឧសភា ឆ្នាំ ២០១៨ របស់រាជរដ្ឋាភិបាលកម្ពុជា និងធនាគារអភិវឌ្ឍន៍អាស៊ី (ADB)។
- បានឃើញសេចក្តីសម្រេចចុះថ្ងៃទី ១៩ ខែ កញ្ញា ឆ្នាំ ២០១៨ រវាងលេខាធិការដ្ឋាននៃគណៈកម្មាធិការជាតិសម្រាប់ការការអភិវឌ្ឍតាមបែបប្រជាធិបតេយ្យនៅថ្នាក់ក្រោមជាតិ (គ.ជ.អ.ប) និងសាលាឃុំដើម្បីផ្តល់ការគាំទ្រធនធាន បច្ចេកទេស និង ការសម្របសម្រួល បរិបទ នៃការអនុវត្តគម្រោង ។

សម្រេច

ប្រការ ១.
ត្រូវបានបង្កើតគណៈកម្មការឃុំដោះស្រាយបណ្តឹងតវ៉ាដើម្បីចុះពិនិត្យ ធ្វើការអង្កេត វាស់វែងលម្អិតនឹងវាយតម្លៃលើសំណង់ផ្ទះសំបែង ដីធ្លី ដើមឈើហូបផ្លែ និងទ្រព្យសម្បត្តិរបស់ប្រជាពលរដ្ឋដែលរងផលប៉ះពាល់ពីការអនុវត្តគម្រោង **ខ្សែច្រវ៉ាក់ផលិតកម្មដោយភាពបរិស្ថាន** ។

លេខ:	ឈ្មោះ:	តួនាទី	លេខទំនាក់ទំនង
១.លោក	<u>ស៊ី គីរី ធីន</u>	មេឃុំ (ជាប្រធាន)	<u>0975368524</u>
២.លោក	<u>ស៊ី វិស័យ</u>	ជំទប់ឃុំ (ជាអនុប្រធាន)	<u>099401551</u>
៣.លោក	<u>ឃីន ធីន</u>	មន្ត្រីឃុំ (ជាសមាជិក)	<u>0889393830</u>
៤.លោក	<u>ស៊ី ឃីន</u>	មេភូមិ (ជាសមាជិក)	<u>098 3829039</u>

ជ.លេក	០៧៧ ០៧១	អនុភូមិ (ជាសមាជិក)	០១១៥១៣៦
ប.លេក	០៧១ ០៧	ស្មៀនឃុំ (ជាលេខាត់ត្រា)	០៧១៩៩៥៥៩

ប្រការ ២.

គណៈកម្មការនេះ មានតួនាទី និងភារកិច្ចដូចខាងក្រោម៖

- ទទួលបន្ទុកប្រមូល ធ្វើកំណត់ហេតុ ប្រភេទបណ្តឹង និង បញ្ជូនបណ្តឹង ទៅគណៈកម្មាធិការ បណ្តឹងទាំងអស់ នឹងត្រូវរក្សាការសម្ងាត់ វាយតម្លៃដោយមិនលំអៀង និង ដោះស្រាយដោយតម្លាភាព។
- ចរចាជាមួយភាគី ម្ចាស់បណ្តឹង ប៉ុន្តែដំណោះស្រាយលើបណ្តឹងមិនត្រូវលើសរយះពេល៥ថ្ងៃ (ថ្ងៃធ្វើការ) នោះឡើយ។
- គណៈកម្មការដោះស្រាយបណ្តឹងនឹងធ្វើការឆ្លើយតប ឬ ចម្លើយបណ្តោះអាសន្នត្រឡប់ទៅវិញ ក្នុងរយៈពេលមួយ/ពីរសប្តាហ៍បន្ទាប់ពីទទួលបណ្តឹង។
- តាមដានត្រួតពិនិត្យផលប៉ះពាល់សុវត្ថិភាពសង្គម និងបរិស្ថានក្នុងអំឡុងពេលសាងសង់ និង ក្រោយពេលសាងសង់។

ប្រការ ៣.

បទបញ្ញត្តិទាំងឡាយណាដែលមានខ្លឹមសារផ្ទុយពីសេចក្តីសម្រេចនេះ ត្រូវទុកជានិរាករណ៍។

ប្រការ ៤.

សមាសភាពពាក់ព័ន្ធ ដូចមានរាយនាមក្នុងប្រការ១ ត្រូវអនុវត្តតាមសេចក្តីសម្រេចនេះឲ្យមានប្រសិទ្ធភាពខ្ពស់ចាប់ពីថ្ងៃចុះហត្ថលេខាតទៅ។

ថ្ងៃទី ១៤ ខែ កញ្ញា ឆ្នាំ ២០២១ ត្រីស័ក ព.ស ២៥៦៥
ធ្វើនៅ ភ្នំពេញ ថ្ងៃទី ១៤ ខែ កញ្ញា ឆ្នាំ ២០២១

មេឃុំ ភ្នំពេញ

 ថ្ងៃទី ១៤ ខែ កញ្ញា ឆ្នាំ ២០២១

ខេត្តកំពង់ចាម

ស្រុកកងឫស

ឃុំពាមជីក

លេខ: ០១១/២០១៧

សេចក្តីសម្រេច

ស្តីពី

គម្រោងខ្សែប្រាក់ដំណើរការមួយស្របតាមវិស័យ

Climate-Friendly Agribusiness Value Chains Sector Project

ក្នុងការបង្កើតគណៈកម្មការឃុំស្តីពីបណ្តឹងតវ៉ា និងកំពុង

អនុវត្តគម្រោងសាលាសង្គម

រដ្ឋបាលឃុំ

- បានឃើញព្រះរាជក្រមលេខ នស/រកម/០៣០១/០៥ ចុះថ្ងៃទី១៩ ខែមិថុនា ឆ្នាំ២០០១ ដែលប្រកាសឱ្យប្រើច្បាប់ស្តីពីការគ្រប់គ្រងឃុំ-សង្កាត់ ។
- បានឃើញកិច្ចព្រមព្រៀងហិរញ្ញប្បទានលេខ ADB Loan No.3661-CAM (COL),8346-CAM(EF) and Grant No.0579 (EF)ចុះថ្ងៃទី០៦ ខែឧសភា ឆ្នាំ២០១៨ របស់រាជរដ្ឋាភិបាលកម្ពុជា និងធនាគារអភិវឌ្ឍន៍អាស៊ី (ADB) ។
- បានឃើញសេចក្តីសម្រេចចុះថ្ងៃទី១៩ ខែកញ្ញា ឆ្នាំ២០១៨ រវាងលេខាធិការដ្ឋាននៃគណៈកម្មាធិការជាតិសម្រាប់ការអភិវឌ្ឍតាមបែបប្រជាធិបតេយ្យនៅថ្នាក់ក្រោមជាតិ (គ.ជ.អ.ប)និងសាលាឃុំដើម្បីផ្តល់ការគាំទ្រធនធាន បច្ចេកទេស និងការសម្របសម្រួល បរិបទ នៃការអនុវត្តគម្រោង ។

សម្រេច

ប្រការ ១

ត្រូវបានបង្កើតគណៈកម្មការឃុំដោះស្រាយបណ្តឹងតវ៉ាដើម្បីចុះពិនិត្យ ធ្វើការអង្កេត វាស់វែងលម្អិត និងវាយតម្លៃលើសំណងផ្ទះសំបែង ដីធ្លី ដើមឈើហូបផ្លែ និងទ្រព្យសម្បត្តិរបស់ប្រជាពលរដ្ឋដែលរងផលប៉ះពាល់ពីការអនុវត្តគម្រោង **ខ្សែប្រាក់ដំណើរការមួយស្របតាមវិស័យ** ។

ឈ្មោះ	តួនាទី	លេខទំនាក់ទំនង
១.លោក ប៉ូច ឆាយ	មេឃុំ(ជាប្រធាន)	077763638
២.លោក សុង ហេង	ក្រុមប្រឹក្សាឃុំ (ជាអនុប្រធាន)	012408225
៣.លោក លួន សុខណា	ក្រុមប្រឹក្សាឃុំ (ជាអនុប្រធាន)	011516167
៤.លោក ម៉ែន ហឹម	មេភូមិដំណាក់ជ្រៃ(ជាសមាជិក)	012759207
៥.លោក ជឹម សុខន	មេភូមិដំណាក់ស្នាយ(ជាសមាជិក)	012635351
៦.លោក តូច លាងជឹម	មេភូមិពាមជីក(ជាសមាជិក)	092927448

៧.លោក ឈី យ៉ា	មេភូមិសាច់ស្ករ(ជាសមាជិក)	0885225350
៨.លោក តាឡឹម សាលីម	ស្មៅនប់(ជាលេខាតំក្រា)	012372057
៩.លោក ជួន ម៉ាច	ប្រធានសហគមន៍ពន្លកថ្មី	012214159
១០.លោក អន នី	អនុប្រធានសហគមន៍ពន្លកថ្មី	092866260
១១.លោក ភី សាំងហៃ	សមាជិក	
១២.លោក ហុក ម៉ែងហុង	សមាជិក	

ប្រការ ២

- គណៈកម្មការនេះ មានតួនាទី និងភារកិច្ចដូចខាងក្រោម៖
- ទទួលបន្ទុកប្រមូល ធ្វើកំណត់ហេតុ ប្រកេទបណ្តឹង និងបញ្ជូនបណ្តឹង ទៅគណៈកម្មាធិការបណ្តឹងទាំងអស់ និងត្រូវរក្សាការសម្ងាត់ វាយតម្លៃដោយមិនលំអៀង និងដោះស្រាយដោយតម្លាភាព ។
 - ចរចាជាមួយភាគី ម្ចាស់បណ្តឹង ប៉ុន្តែដំណោះស្រាយលើបណ្តឹងមិនត្រូវលើសរយៈពេល៥ថ្ងៃ (ថ្ងៃធ្វើការ) ទោះឡើយ ។
 - គណៈកម្មការដោះស្រាយបណ្តឹងនឹងធ្វើការឆ្លើយតប ឬចម្លើយបណ្តោះអាសន្នត្រឡប់ទៅវិញក្នុងរយៈពេលមួយ/ពីរសប្តាហ៍បន្ទាប់ពីទទួលបណ្តឹង ។
 - តាមដានត្រួតពិនិត្យផលប៉ះពាល់សុវត្ថិភាពសង្គម និងបរិស្ថានក្នុងអំឡុងពេលសាងសង់ និងក្រោយពេលសាងសង់ ។

ប្រការ ៣

បទបញ្ញត្តិទាំងឡាយណាដែលមានខ្លឹមសារផ្ទុយពីសេចក្តីសម្រេចនេះត្រូវទុកជានិរាករណ៍ ។

ប្រការ ៤

សមាសភាពពាក់ព័ន្ធ ដូចមានរាយនាមក្នុងប្រការ១ ត្រូវអនុវត្តតាមសេចក្តីសម្រេចនេះឱ្យមានប្រសិទ្ធភាពខ្ពស់ចាប់ពីថ្ងៃចុះហត្ថលេខាតទៅ ។

ថ្ងៃ ៥ ខែ ១១ ឆ្នាំ ២០២១ ខែ ១១ ឆ្នាំ ២០២១ ឆ្នាំ ២០២១ ត្រីមាស ៣ ២០២១
ធ្វើនៅ ភ្នំពេញ ថ្ងៃទី ១៩ ខែ ៧ ឆ្នាំ ២០២១



ប៊ុន ហាយ

B. Grievance Redress Mechanism (GRM) for people affected by the CFAVC subproject development

What is a grievance mechanism?

- A Grievance Redress Mechanism (GRM) is a process to resolve complaints from people affected by the Climate Friendly Agribusiness Value Chain Sector Development Project (CFAVC) being implemented by the 3 Ministries: 1) Ministry of Rural Development (MRD), 2) Ministry of Water Resources and Meteorology (MOWRAM) and 3) Ministry of Agriculture Forestry and Fisheries (MAFF)

When can we use the Grievance Redress Mechanism?

- You can submit a grievance at any time if you believe you have been affected by construction or related activities of the CFAVC.

Where can we submit a grievance?

- You can submit your grievance orally or in writing to the Commune Council. If necessary you can request support from friends or a NGO, when submitting or writing your complaint (at any stage).
- The Grievance Redress Mechanism has three stages to resolve complaint with regards to CFAVC. These stages are: Commune level, District level, and Provincial level (Grievance Redress Committee). If no solution is found at these stages, people can take the complaint to the Provincial Court. These stages are described in more detail in the following page.

Where can we receive additional information about **CFAVC** or the GRM?

- A Public Information Booklet (PIB) has been distributed to people are living along the road being improved by the CFAVC.
- Ask your Commune/District Office, a representative of the Grievance Redress Committee (GRC) of the 3 Ministries (MRD, MOWRAM and MAFF), or contractors working along the roads about the Public Information Booklet or other questions you may have.
- Call the representative of PDRD/PDA/PDOWRAM.
Tel:
- Call construction supervision consultant's inspector.
Tel:.....
- Contact to your commune office
Tel:

C. Grievance Redress Mechanism for People affected by the CFAVC



Stage 1: People affected by the CFAVC, due to construction or other related activities, can file a complaint to the Commune Office orally or writing. The Commune Office has 15 days to resolve the complaint



Step 3: If the District Office cannot resolve the issue within 15 days or you are not satisfied with the solution, you can submit your complaint to the Provincial Office (Grievance Redress Committee). The Committee has 30 days to resolve the complaint



Stage 2: If the Commune Office cannot resolve the issue within 15 days or you are not satisfied with this solution, you can submit your complaint to the District Office. The District Office has 15 days to resolve the complaint.



Step 4: If the Committee cannot resolve the issue within 30 days or you are not satisfied with the solution, you can submit your complaint to the Provincial Court

Grievance Redress Committee: Project Manager Unit, Social and Environmental Office, Provincial Department of Agriculture (PDA), District Councils, Commune Councils, Village Chief, Contractor/ Construction Supervision Consultant, and Local NGOs

D. ADB SAMPLE COMPLAINT LETTER

(Date)

Complaint
Receiving Officer
Accountability
Mechanism Asian
Development Bank
6 ADB Avenue, Mandaluyong City
1550 Metro Manila, Philippines

Dear Sir:

We, who have signed this letter, are residents of (MAILING ADDRESS OF COMPLAINANTS) and would like to file a complaint regarding the (NAME OF PROJECT), an ADB-assisted Project.

We believe that due to this Project, we have suffered or are likely to suffer the following: (LIST DOWN ALLEGED DIRECT AND MATERIAL EFFECT OF PROJECT TO COMPLAINANTS)

We have previously raised our concerns with the (SPECIFY ADB OFFICE), but are not satisfied with the results. Below is a summary of what happened: (INSERT SUMMARY OF EVENTS)

Hence, we are choosing problem solving with the Special Project Facilitator (SPF) or compliance review with the Compliance Review Panel (CRP). (CHOOSE ONE)

We request (or do not request) that you keep our identities confidential.

We have authorized Mr./Mrs./Ms. _____, with the following details, to represent us in this complaint:

Mailing Address: _____ Email: _____

Telephone: _____ Fax: _____

(OMIT THIS PARAGRAPH, IF THERE IS NO REPRESENTATIVE.)

Please see below our other contact details: Email: _____

Telephone: _____ Fax: _____

Sincerely,
Signature

Name of Complainant with designation (e.g. Mr., Mrs., Ms.) Signature:

Name of Complainant with designation (e.g. Mr., Mrs., Ms.) Signature:

Name of Representative with designation (e.g. Mr., Mrs., Ms.)

(OMIT THIS PORTION, IF THERE IS NO REPRESENTATIVE)

គណៈកម្មការដោះស្រាយបណ្តឹងតវ៉ា ភូមិ..... ឃុំ៖.....
--

លេខកូដបណ្តឹង..... បំពេញដោយអាជ្ញាធរទទួលបណ្តឹង

តម្រង់បណ្តឹងមុត្តល

ឈ្មោះគម្រោង:_____

កាលបរិច្ឆេទដាក់ពាក្យបណ្តឹង	ទីតាំង ចំណុច គ.ម
ឈ្មោះដើមបណ្តឹង	អក្សរឡាតាំង:
<p align="center">លេខ អន្តរាគមន៍ លេខ សៀវភៅគ្រួសារ</p>	
លេខទូរស័ព្ទលើស	
អាសយដ្ឋាន	
កម្មវត្ថុនៃបណ្តឹង	
បញ្ជីឯកសារគាំទ្រ/ គន្ថការណ៍នានា	

ថ្ងៃទី ខែ ឆ្នាំ ២០.....

ហត្ថលេខា/ស្នាមម្តីតម្រែង និងឈ្មោះដើមបណ្តឹង(មេគ្រួសារ):



Office of the Compliance Review Panel

E. Asian Development Bank (ADB), Accountability Mechanism, Complaint Form

(Add rows or pages, if needed)

A. Choice of function - problem solving or compliance review (Choose one below)

Special Project Facilitator for problem solving (Assists people who are directly and materially harmed by specific problems caused, or is likely to be caused, by ADB-assisted projects through informal, flexible, and consensus-based methods with the consent and participation of all parties concerned)

Compliance Review Panel for compliance review (Investigates alleged noncompliance by ADB with its operational policies and procedures in any ADB - assisted project in the course of the formulation, processing, or implementation of the project that directly, materially, and adversely affects, or is likely to affect, local people, as well as monitors the implementation of remedial action relates to the harm or likely harm caused by noncompliance)

B. Confidentiality

Do you want your identities to be kept confidential? Yes No

C. Complainants (Anonymous complaints will not be accepted. There must be at least two project - affected complainants.)

Name and designation	Signature	Position/ Organization (If any)	Mailing Address	Telephone number	E-mail address
1.					
2.					

65. Authorized Representative or Assistant (if any). (Information regarding the representatives, or persons assisting complainants in filing the complaint, will be disclosed, except when they are also complainants and they request confidentiality.)

Complainant represented	Name and designation (Mr., Ms., Mrs.)	Signature	Position/ Organization (If any)	Mailing Address	Telephone number (landline/mobile)	E-mail address

D. Project

Name	
Location	
Brief description	

E. Complaint:

What direct and material harm has the ADB-assisted project caused, or will likely cause, to the complainants?

Have the complainants made prior efforts to solve the problem(s) and issue(s) with the ADB operations department including Resident Mission concerned?

Yes. If YES, please provide the following: when, how, by whom, and with whom the efforts were made. Please describe any response the complainants may have received from or any actions taken by ADB.

No

F. Optional Information

1. What is the complainants' desired outcome or remedy for the complaint?
2. Anything else you would like to add?

Name of the person who completed this form: _____

Signature: _____

Date: _____

Please send the complaint, by mail, fax, e-mail, or hand delivery, or through any ADB Resident Mission, to the following:

Complaint Receiving Officer (CRO), Accountability Mechanism

ADB Headquarters, 6 ADB Avenue, Mandaluyong City 1550,
Philippines, Telephone number: +63-2-6324444 local 70309, Fax:
+63-2-6362086,

E-mail: amcro@adb.org

E. COMPLAINT RECEIPT CONFIRMATION NOTICE (TEMPLATE)

To: [ADDRESS]

From: [ADDRESS]

Subject: Complaint Receipt Confirmation Notice

Dear [DP's NAME],

This is to confirm that your complaint has been received by the Grievance Redress Group and was registered at the logbook under # dated of [DATE].

The nature of the complaint is the following: [DESCRIPTION OF THE NATURE OF THE COMPLAINT]

The Grievance Redress Group shall review and address your complaint within fifteen (15) days upon the date of the receipt of the complaint. Please note that we will be conducting GRG meetings to review your complaint and your participation during these meetings will be required. The Local Focal Person [NAME] shall contact you with further details.

Sincerely,

[NAME]

[POSITION]

G. GRIEVANCE REGISTRATION LOGBOOK

Project _____

Grievance Focal Location _____

Grievance Focal Person _____

A Inquiry, clarification, suggestion, request

B Complaint regarding alleged breach of the SPS 2009 or Public Communication Policy 2011

C Allegation of fraud or corruption

IR Involuntary Resettlement

ENV Environment

GRIEVANCE REGISTRATION LOG BOOK

Grievance No	Date	Name	Address, telephone	Type (A, B,C) & nature of Grievance (SOC or ENV)	Location of impact (village name, KM Chainage)	Grievance Summary	DP's Signature

H. PROTOCOL FORM FOR THE GRG MEETING (TEMPLATE)

GRIEVANCE REDRESS COMMITTEE MEETING				
Project:				
Date:				
Venue:				
Participants:				
Agenda:				
Summary of discussions:				
No	Agenda / Subject of discussion	Complainant Name, Location, Phone	Content / Comments	Proposals for resolution
1				
2				
3				
4				
5				

I. SNAG LIST EXAMPLE

Please record issues which are not grievances (as yet) such as community request for some improvements, request for temporary access to the field, request for information etc.

PROJECT _____ SNAG LIST as of (Date)					
Person/s handling the issue:					
No	DATE	VILLAGE /DP NAME	Km/CHAINAGE	SNAG DESCRIPTION	REMARKS
1					
2					
3					
4					
5					
6					
7					

PROJECTS GRIEVANCES SUMMARY (TEMPLATE)													
YEAR:	Jan	Feb	Mar	Apr	May	Jun	Jul	Aug	Sep	Oct	Nov	Dec	Total
1) Theme 1													
Number of new complaints registered for reporting month													
Number of complaints resolved locally by GRG/PIU/ Consultant/ local government/etc.													
Number of complaints submitted to court/ ADB AM/, bypassing project level GRM													
Total number of complaints registered in all Grievance Logs													
SUBTOTAL													
2) Theme 2													
Number of new complaints registered for reporting month													
Number of complaints resolved locally by GRG/PIU/ Consultant/local government/etc.													
Number of complaints submitted to court/ ADB AM/, bypassing project level GRM													
Total number of complaints registered in all Grievance Logs:													
SUBTOTAL													

3) Theme 3													
Number of new complaints registered for reporting month													
Number of complaints resolved locally by GRGs/PIU/Consultant/local government/etc.													
Number of complaints submitted to court/ADB AM/, by-passing project level GRM													
Total number of complaints registered in all Grievance Logs													
SUBTOTAL													
GRAND TOTALS													

66. The local GRMs were all established at each subproject location/place and each local commune Grievance Redress Committee focal points were fully explained by TA social safeguards specialists as followed:
- How to make notification and recording the complaint the complaint from affected people,
 - Coaching and provide practicing on fill up the complaint case into form (Attachment 4),
 - Place the GRC contact numbers on notice board (commune focal points names, contact phone numbers),
 - Public Information Brochure (PIB) with complaint procedure and PMU social officers' contact also explained
67. Based on recommendation of GRC establishment, PMUs and PPIUs decided to establish one for each province covered both environmental and social safeguards complaints.

Table 10: Type of Grievance redress

Type of Grievance	Details (Date, person, address, contact details, etc.)	Required Action, Responsibility and Timing	Resolution
Old Issues from Previous Reports			
N/A	N/A		
New Issues from This Report			
N/A	N/A		

J. Conclusion

68. Each subproject under this DDR will not involve in IR and IP, this DDR has been prepared in accordance with the LARF covering 20 subprojects of 4 provinces (Kampot, Takeo, Kampong Cham and Tboung Khmum) 5 subprojects in each province. Each PPIU has suggested to the work team not to establish the local GRM due to all the structures of the 20 subprojects will be constructed on the AC land area. But however to be safe some communes were already established the local GRM as shown in Letter 19 to 22.
69. The IR and IP screening assessment has been carried out with representatives from MAFF-PMU, PPIU of the four provinces, support from CS2 (Capacity Building and Climate Smart Agriculture Consulting Firm) to see the location and site for the proposed construction of all structures.
70. The DED required land size for structures are as followed: 1) 5 Rice seed warehouses, 50 tones with land size required per DED, W17.8m X L 17.9m, 2) 12 Grain Warehouses, 100 tones with size of W 17.9m X L 23.45m, 3) 3 Cassava warehouses, 200 tones with size of W 22.4m X L29, with total of 20 units with 3 size types of warehouses.

71. The MAFF PMU has issued a letter on 09 December 2020 for national GRM focal points establishment jointly with other two ministries (MOWRAM and MRD) included with 4 provinces PPIUs in subject to cover both environmental and social safeguards for all Category C subprojects for the whole CFAVC..
72. There are no any indigenous people or ethnic minority at these 20 subprojects during this report period, but each category C that requires the DDR is also considered to be verified by Third Party on subprojects selection criteria as stated in the Land Acquisition and Resettlement Framework (LARF) due to there is no involving to IR and IP.

Annex 6. GRM Focal Points



ក្រសួងកសិកម្ម រុក្ខាប្រមាញ់ និងនេសាទ
Ministry of Agriculture Forestry and Fisheries
កម្រោងខ្សែប្រាក់តំលៃកម្មវិធីដោយភាគរ:បរិស្ថាន



Climate-Friendly Agribusiness Value Chains Sector Project (CFAVC)
ADB Loan No. 3661-CAM (COL), 8346-CAM (EF) and Grant No. 0579 (EF)

អង្គការគ្រប់គ្រងគម្រោង

ថ្ងៃ ពុធ ១៤ ខែ មេសា ឆ្នាំ ២០២១ ស.ស. ២៥៦៤

លេខ: ៦៩១.....CFAVC

រាជធានីភ្នំពេញ ថ្ងៃទី ០៩ ខែ ឧសភា ឆ្នាំ ២០២១

សូមគោរពជូន

ឯកឧត្តម ចាន់ ស៊ីណាត នាយកគម្រោង CFAVC
នៃក្រសួងមន្ត្រីការងារ និងបណ្តុះបណ្តាលវិជ្ជាជីវៈ

កម្មវត្ថុ ៖ សំណើសុំចាត់មន្ត្រីជាន់ខ្ពស់ៗរូប និងមន្ត្រីជំនាញៗរូប ព្រមទាំងតំណាងមន្ទីរធនធានទឹក និងឧតុនិយមខេត្ត គោលដៅទាំងបួន ដើម្បីចូលរួមក្នុងគណៈកម្មការដោះស្រាយបណ្តឹងតវ៉ានៃគម្រោងខ្សែប្រាក់តំលៃកម្មវិធីដោយភាគរ:បរិស្ថាន (CFAVC)។

យោង ៖ កិច្ចព្រមព្រៀងហិរញ្ញប្បទានសហប្រតិបត្តិការរវាងរាជរដ្ឋាភិបាលកម្ពុជា ជាមួយធនាគារអភិវឌ្ឍន៍អាស៊ី(ADB) លេខ៣៦៦១-CAM (COL) និងលេខ ៨៣៤៦/០៥៧៩-CAM (EF) ចុះថ្ងៃទី៦ ខែកក្កដា ឆ្នាំ២០១៤។

សេចក្តីជូនមានចែងក្នុងកម្មវត្ថុ និងយោងខាងលើ ខ្ញុំសូមជម្រាបជូន ឯកឧត្តម មេត្តាជ្រាបថា ដើម្បីឱ្យ ដំណើរការនៃការអនុវត្តគម្រោងខ្សែប្រាក់តំលៃកម្មវិធីដោយភាគរ:បរិស្ថាន (CFAVC) ប្រព្រឹត្តទៅបានទទួលលទ្ធផល ល្អប្រសើរ និងបញ្ចៀសបាននូវផលប៉ះពាល់នានា អង្គការគ្រប់គ្រងគម្រោងនឹងបង្កើតគណៈកម្មការដោះស្រាយ បណ្តឹងតវ៉ា ដើម្បីសម្របសម្រួល និងដោះស្រាយនូវពាក្យបណ្តឹងរវាងរបស់ប្រជាពលរដ្ឋ ដែលទទួលបានផលប៉ះពាល់ ដោយសារគម្រោងខ្សែប្រាក់តំលៃកម្មវិធីដោយភាគរ:បរិស្ថាន នៅតាមបណ្តាខេត្តគោលដៅទាំងបួន។ ក្នុងន័យនេះ ខ្ញុំសូម ឯកឧត្តម មេត្តាចាត់មន្ត្រីជាន់ខ្ពស់ៗរូប និងមន្ត្រីជំនាញៗរូប ព្រមទាំងតំណាងមន្ទីរធនធានទឹក និងឧតុនិយមខេត្ត គោលដៅទាំងបួន ដើម្បីចូលរួមក្នុងគណៈកម្មការខាងលើ។

អាស្រ័យជូនបានជម្រាបជូនខាងលើ សូម ឯកឧត្តម មេត្តាពិនិត្យ និងសម្រេចដោយក្តីអនុគ្រោះ។

សូម ឯកឧត្តម មេត្តាទទួលនូវការគោរពដ៏ខ្ពង់ខ្ពស់អំពីខ្ញុំ។

នាយកគម្រោង CFAVC

បណ្ឌិត សំ នោមសន្ធា

បង្គោលជូន:
 -រដ្ឋបាលអង្គការគ្រប់គ្រងគម្រោង CFAVC/MAFF
 "ដើម្បីមុខការ"
 -ឯកសារ កាលប្បវត្តិ

អាសយដ្ឋានលេខ២០០ មហាវិថីព្រះនរោត្តម សង្កាត់ទន្លេបាសាក់ ខណ្ឌចំការមន ក្រុងភ្នំពេញ កម្ពុជា (ជាន់ទី៥ អគារផ្លូវជួល ផ្នែកខាងស្តាំ)
 ទូរស័ព្ទទំនាក់ទំនង: +៨៥៥-១២ ៧២៧ ៦៦៤/១២ ៧៧ ៨៨ ៩៣/១២ ៩៣៨ ៩២៤, សារអេឡិចត្រូនិច: projectcfavc.maff@gmail.com វេបសាយ: www.cfavc-cam.org




ក្រសួងកសិកម្ម រុក្ខាប្រមាញ់ និងនេសាទ
Ministry of Agriculture Forestry and Fisheries
ក្រសួងឧប្យោគវាយតម្លៃស្រូវដោយភាគរ:បរិស្ថាន



Climate-Friendly Agribusiness Value Chains Sector Project (CFAVC)
 ADB Loan No. 3661-CAM (COL), 8346-CAM (EF) and Grant No. 0579 (EF)

អង្គការគ្រប់គ្រងគម្រោង
 លេខ: ៦៩០ CFAVC



ថ្ងៃទី ១៦ ខែ កញ្ញា ឆ្នាំ ២០២០
 ថ្ងៃទី ១៦ ខែ កញ្ញា ឆ្នាំ ២០២០
 បញ្ជូន ឯកសារ

សូមគោរពជូន

ឯកឧត្តមបណ្ឌិត ចាន់ ជាតិ ឈាយកក្រដាស នាយកក្រសួង CFAVC នៃក្រសួងកសិកម្ម រុក្ខាប្រមាញ់ និងនេសាទ

- កម្មវត្ថុ** : សំណើសុំចាត់មន្ត្រីជាន់ខ្ពស់ៗរូប និងមន្ត្រីជំនាញៗរូប ព្រមទាំងតំណាងមន្ទីរអភិវឌ្ឍន៍ជនបទខេត្តគោលដៅទាំងបួន ដើម្បីចូលរួមក្នុងគណៈកម្មការដោះស្រាយបណ្តឹងតវ៉ានៃគម្រោងឧប្យោគវាយតម្លៃស្រូវដោយភាគរ:បរិស្ថាន (CFAVC)។
- យោង** : កិច្ចព្រមព្រៀងហិរញ្ញប្បទានសហប្រតិបត្តិការរវាងរាជរដ្ឋាភិបាលកម្ពុជា ជាមួយធនាគារអភិវឌ្ឍន៍អាស៊ី(ADB) លេខ៣៦៦១-CAM (COL) និងលេខ ៨៣៤៦/០៥៧៩-CAM (EF) ចុះថ្ងៃទី៦ ខែកក្កដា ឆ្នាំ២០១៨។

សេចក្តីដូចមានចែងក្នុងកម្មវត្ថុ និងយោងខាងលើ ខ្ញុំសូមជម្រាបជូន ឯកឧត្តម មេត្តាជ្រាបថា ដើម្បីឱ្យដំណើរការនៃការអនុវត្តគម្រោងឧប្យោគវាយតម្លៃស្រូវដោយភាគរ:បរិស្ថាន (CFAVC) ប្រព្រឹត្តទៅបានទទួលលទ្ធផលល្អប្រសើរ និងបញ្ចៀសបាននូវផលប៉ះពាល់នានា អង្គការគ្រប់គ្រងគម្រោងនឹងបង្កើតគណៈកម្មការដោះស្រាយបណ្តឹងតវ៉ា ដើម្បីសម្របសម្រួល និងដោះស្រាយនូវពាក្យបណ្តឹងរវាងរស់ប្រជាពលរដ្ឋ ដែលទទួលបានផលប៉ះពាល់ដោយសារគម្រោងឧប្យោគវាយតម្លៃស្រូវដោយភាគរ:បរិស្ថាន នៅតាមបណ្តាខេត្តគោលដៅទាំងបួន។ ក្នុងន័យនេះ ខ្ញុំសូមឯកឧត្តម មេត្តាចាត់មន្ត្រីជាន់ខ្ពស់ៗរូប និងមន្ត្រីជំនាញៗរូប ព្រមទាំងតំណាងមន្ទីរអភិវឌ្ឍន៍ជនបទខេត្តគោលដៅទាំងបួន ដើម្បីចូលរួមក្នុងគណៈកម្មការខាងលើ។

អាស្រ័យដ្ឋានជម្រាបជូនខាងលើ សូម ឯកឧត្តម មេត្តាពិនិត្យ និងសម្រេចដោយក្តីអនុគ្រោះ។

សូម ឯកឧត្តម មេត្តាទទួលនូវការគោរពដ៏ខ្ពង់ខ្ពស់អំពីខ្ញុំ។

Handwritten signature and date: 16/12 2020

នាយកក្រសួង CFAVC
 [Signature]
បណ្ឌិត សំ នោមសន្ធា

ចម្លងជូន:
 -រដ្ឋបាលអង្គការគ្រប់គ្រងគម្រោង CFAVC/MAFF
 -ដើម្បីមុខការ
 -ឯកសារ កាលប្បវត្តិ



ព្រះរាជាណាចក្រកម្ពុជា
ជាតិ សាសនា ព្រះមហាក្សត្រ

ក្រសួងអភិវឌ្ឍន៍ជនបទ
គម្រោងវិនិយោគកសិកម្មដោយភាគរៈបរិស្ថាន
លេខ **០៣១** CFAVC / MRD

សូមជម្រាបជូន

លោកបណ្ឌិត សំ នោមសន្ធា នាយកគម្រោង
វិនិយោគកសិកម្មដោយភាគរៈបរិស្ថាន (CFAVC)

កម្មវត្ថុ: សំណើសុំចាត់បញ្ជូនមន្ត្រីរបស់គម្រោងចូលរួមក្នុងគណៈកម្មការដោះស្រាយបណ្តឹងតវ៉ាសម្រាប់
ដំណើរការដោះស្រាយនូវពាក្យបណ្តឹងតវ៉ារបស់ប្រជាពលរដ្ឋ ដែលទទួលរងផលប៉ះពាល់ដោយ
សារគម្រោងវិនិយោគកសិកម្មដោយភាគរៈបរិស្ថាន (CFAVC)។

សេចក្តីដូចបានចែងក្នុងកម្មវត្ថុខាងលើ ខ្ញុំសូមជម្រាបជូន **លោកបណ្ឌិត** ជ្រាបថា គម្រោង
វិនិយោគកសិកម្មដោយភាគរៈបរិស្ថាន ក្រសួងអភិវឌ្ឍន៍ជនបទ សូមចាត់បញ្ជូនមន្ត្រីរបស់គម្រោងចូលរួម
ក្នុងគណៈកម្មការដោះស្រាយបណ្តឹងតវ៉ា សម្រាប់ដំណើរការដោះស្រាយនូវពាក្យបណ្តឹងតវ៉ារបស់ប្រជា
ពលរដ្ឋ ដែលទទួលរងផលប៉ះពាល់ដោយសារគម្រោងវិនិយោគកសិកម្មដោយភាគរៈបរិស្ថាន (Climate
Friendly Agribusiness Value Chains Sector Project) ដូចមានរាយនាមខាងក្រោម៖


- ១. លោក **អ៊ឹង វណ្ណា** អគ្គនាយករងបច្ចេកទេស និងជាប្រធានគ្រប់គ្រងគម្រោង
- ២. លោក **លាន ភិរុណ** អនុប្រធានការិយាល័យ និងជាមន្ត្រីបច្ចេកទេសគម្រោង
- ៣. លោក **លីវ សំណាង** ប្រធានមន្ទីរ.អ.ជ.ប និងជាអ្នកសម្របសម្រួលគម្រោងខេត្តតាកែវ
- ៤. លោក **ចន ប៊ុនវណ្ណិ** មន្ត្រីបច្ចេកទេសមន្ទីរ.អ.ជ.ប និងជាមន្ត្រីបច្ចេកទេសគម្រោងខេត្តតាកែវ
- ៥. លោក **ហ៊ុន សារិន** ប្រធានមន្ទីរ.អ.ជ.ប និងជាអ្នកសម្របសម្រួលគម្រោងខេត្តកំពត
- ៦. លោក **មាស រដ្ឋា** មន្ត្រីបច្ចេកទេសមន្ទីរ.អ.ជ.ប និងជាមន្ត្រីបច្ចេកទេសគម្រោងខេត្តកំពត
- ៧. លោក **អាន ស៊ីណា** ប្រធានមន្ទីរ.អ.ជ.ប និងជាអ្នកសម្របសម្រួលគម្រោងខេត្តត្បូងឃ្មុំ
- ៨. លោក **ជៀស តេង** ប្រធានការិ.មន្ទីរ.អ.ជ.ប និងជាមន្ត្រីបច្ចេកទេសគម្រោងខេត្តត្បូងឃ្មុំ
- ៩. លោក **អ៊ឹង វិសុទ្ធ** ប្រធានមន្ទីរ.អ.ជ.ប និងជាអ្នកសម្របសម្រួលគម្រោងខេត្តកំពង់ចាម
- ១០. លោក **ឈឹម វិន** អនុប្រធានការិ.មន្ទីរ.អ.ជ.ប និងជាមន្ត្រីបច្ចេកទេសគម្រោងខេត្តកំពង់ចាម

សេចក្តីដូចបានជម្រាបជូនខាងលើ សូម **លោកបណ្ឌិត** ជ្រាប និងចាត់ចែងតាមការគួរ។

សូម **លោកបណ្ឌិត** ទទួលនូវការគោរពរាប់អានដ៏ជ្រាលជ្រៅពីខ្ញុំ។

ថ្ងៃចន្ទ ១៤ រោច ខែមិគសិរ ឆ្នាំជូត ទោស័ក ព.ស.២៥៦៤
រាជធានីភ្នំពេញ ថ្ងៃទី ១៤ ខែ ធ្នូ ឆ្នាំ ២០២០

រដ្ឋលេខាធិការ
និងនាយកគម្រោង


បណ្ឌិត ចាន់ ជារៀង

ក្រសួងធនធានទឹក និងឧតុនិយម

ផ្នែកគ្រប់គ្រងគម្រោង PMU-ADB and WB MOWRAM

លេខ: 106...ADB&WB/៨១៨

ព្រះរាជាណាចក្រកម្ពុជា
ជាតិ សាសនា ព្រះមហាក្សត្រ

១១០៧៧

ថ្ងៃ អង្គារ ២០៣៤ ខែ កញ្ញា ឆ្នាំ ២០២៤ ទោស័ក ព.ស ២៥៦៨
រាជធានីភ្នំពេញ, ថ្ងៃទី ០២ ខែ មីនា ឆ្នាំ ២០២១

សូមគោរពជូន
លោកបណ្ឌិត សំ ឆោមសង្ហា នាយកគម្រោង
ខ្សែប្រាក់កំផលិតកម្មដោយភាគរ:បរិស្ថាន (CFAVC)

កម្មវត្ថុ ៖ អំពីសំណើសុំចាត់បញ្ជូនមន្ត្រីរបស់គម្រោងចូលរួមក្នុងគណៈកម្មការដោះស្រាយបណ្តឹងតវ៉ា សម្រាប់ដំណើរការដោះស្រាយនូវពាក្យបណ្តឹងតវ៉ារបស់ប្រជាពលរដ្ឋ ដែលទទួលបានផល ចំពោះការដោះស្រាយគម្រោងខ្សែប្រាក់កំផលិតកម្មដោយភាគរ:បរិស្ថាន (CFAVC)។

នីមួយៗមានចែងក្នុងកម្មវត្ថុខាងលើ ខ្ញុំសូមជម្រាបជូន លោកបណ្ឌិត សំ ឆោមសង្ហា មេត្តា ជ្រាបថា ដើម្បីឱ្យក្រុមការងាររបស់ក្រសួងធនធានទឹក និងឧតុនិយម ធ្វើការអនុវត្តផែនការ ការងាររយៈ ពេលវែងក្នុងវិស័យធារាសាស្ត្រទទួលបានជោគជ័យ ប្រកបដោយប្រសិទ្ធភាពខ្ពស់ និងមាននិរន្តរភាពនោះ ផ្អែកគ្រប់គ្រងគម្រោងរបស់ក្រសួងធនធានទឹក និងឧតុនិយម សូមចាត់មន្ត្រីគម្រោងខ្សែប្រាក់កំផលិតកម្ម ដោយភាគរ:បរិស្ថាន (Climate Friendly Agribusiness Value Chains Sector Project, CFAVC) សម្រាប់ ចូលរួមសហការ រាល់ការដោះស្រាយពាក្យបណ្តឹងតវ៉ារបស់ប្រជាពលរដ្ឋ ដែលនូវផលចំពោះដោយសារ គម្រោងខាងលើ ដូចមានរាយនាមខាងក្រោម៖

- ១. លោក **កែវ សុផត្តិភាព** អនុប្រធាននាយកដ្ឋានសហគមន៍កសិកម្មប្រើប្រាស់ទឹក និងជាប្រធានក្រុមការងារបច្ចេកទេស
- ២. លោក **ហេង វិសាល** អនុប្រធានការិយាល័យអភិវឌ្ឍសហគមន៍កសិកម្មប្រើប្រាស់ទឹក និងទទួលបន្ទុកការងារសុវត្ថិភាពសង្គម
- ៣. លោក **ចាន់ ចន្ទឡា** ប្រធានមន្ទីរធនធានទឹក និងឧតុនិយម ខេត្តកំពត
- ៤. លោក **ហ៊ុន សារី** អនុប្រធានមន្ទីរធនធានទឹក និងឧតុនិយម ខេត្តកំពង់ចាម
- ៥. លោក **ម៉ែន ធីតា** អនុប្រធានការិយាល័យគ្រប់គ្រង និងអភិវឌ្ឍធនធានទឹក នៃមន្ទីរធនធានទឹក និងឧតុនិយម ខេត្តព្រះវិហារ
- ៦. លោក **ញ៉ែម ជនា** ប្រធានការិយាល័យធារាសាស្ត្រកសិកម្ម នៃមន្ទីរធនធានទឹក និងឧតុនិយម ខេត្តត្បូងឃ្មុំ

សេចក្តីដូចបានគោរពជម្រាបជូនខាងលើ សូមលោកបណ្ឌិត ពិនិត្យ និងសម្រេចតាមការគួរ។ សូមលោកបណ្ឌិត ទទួលនូវការគោរពរាប់អានដ៏ស្មោះពីខ្ញុំ។

ប្រធានគ្រប់គ្រងគម្រោង

អ៊ឹម ស៊ុនធី

Annex 7. LARP SCREENING CHECKLISTS for all 20 subprojects

Annex table 7.1. LARPScreening Checklist for ACs in Kampot Province

The following checklists are to be used in identification and selection of subprojects for implementation. The objective of the checklists is to ensure that only Category B and C subprojects are selected according to project selection criteria.

A. INVOLUNTARY RESETTLEMENT/ LAND ACQUISITION AND INDIGENOUS PEOPLE SCREENING CHECKLISTS for Ratanak Poi Roth Samaki – AC

1. Information on project/subproject/component:

- a. Information on project/subproject/component:
- b. Subproject : AC Storage/warehouse
- c. Contract package number: Lot 1: CW-3a/CFAVC/MAFF/2020-01 Kampot province
- d. Province: KhChay Lech village, Damnak SoKram commune, DangTung district, KPT
- e. Technical Description: The Construction of Agricultural Cooperative Storage/Warehouse 1 Unit

2. Screening Questions for Involuntary Resettlement Impact

Below is the initial screening for involuntary resettlement impacts and due diligence exercise. Both permanent and temporary impacts must be considered and reported in the screening process.

Involuntary Resettlement Impacts	Yes	No	Not known	Remarks
Will the project include any physical construction work?	✓			
Does the proposed activity include upgrading or rehabilitation of existing physical facilities?		✓		
Will it require permanent and/or temporary involuntary land acquisition?		✓		
Will it require donation or negotiated land acquisition?		✓		
Are there any non-titled people who live or earn their livelihood at the site or within the corridor of impact (COI) / Right of Way (ROW)?		✓		
Is the ownership status and current usage of the land known?	✓			
Will there be loss of housing?		✓		
Will there be loss of agricultural plots?		✓		
Will there be losses of crops, trees, and fixed assets (i.e. fences, pumps, etc.)?		✓		
Will there be loss of businesses or enterprises?		✓		
Will there be loss of incomes and livelihoods?		✓		
Will people lose access to facilities, services, or natural resources?		✓		
Will any social or economic activities be affected by land use-related changes?		✓		
Are any of the affected persons (AP) from indigenous or ethnic minority groups?		✓		If yes, please describe the situation

3. Screening Questions for Indigenous People Impact

KEY CONCERNS (Please provide elaborations on the Remarks column)	YES	NO	NOT KNOWN	Remarks
A. Indigenous Peoples Identification				
1. Are there socio-cultural groups present in or use the project area who may be considered as "tribes" (hill tribes, schedules tribes, tribal peoples), "minorities" (ethnic or national minorities), or "indigenous communities" in the project area?		✓		
2. Are there national or local laws or policies as well as anthropological researches/studies that consider these groups present in or using the project area as belonging to "ethnic minorities", scheduled tribes, tribal peoples, national minorities, or cultural communities?		✓		
3. Do such groups self-identify as being part of a distinct social and cultural group?		✓		
4. Do such groups maintain collective attachments to distinct habitats or ancestral territories and/or to the natural resources in these habitats and territories?		✓		
5. Do such groups maintain cultural, economic, social, and political institutions distinct from the dominant society and culture?		✓		
6. Do such groups speak a distinct language or dialect?		✓		
7. Has such groups been historically, socially and economically marginalized, disempowered, excluded, and/or discriminated against?		✓		
8. Are such groups represented as "Indigenous Peoples" or as "ethnic minorities" or "scheduled tribes" or "tribal populations" in any formal decision-making bodies at the national or local levels?		✓		
B. Identification of Potential Impacts				
9. Will the project directly or indirectly benefit or target Indigenous Peoples?		✓		
10. Will the project directly or indirectly affect Indigenous Peoples' traditional socio-cultural and belief practices? (e.g. child-rearing, health, education, arts, and governance)		✓		
11. Will the project affect the livelihood systems of Indigenous Peoples? (e.g., food production system, natural resource management, crafts and trade, employment status)		✓		

KEY CONCERNS (Please provide elaborations on the Remarks column)	YES	NO	NOT KNOWN	Remarks
12. Will the project be in an area (land or territory) occupied, owned, or used by Indigenous Peoples, and/or claimed as ancestral domain?		✓		
C. Identification of Special Requirements <i>Will the project activities include:</i>				
13. Commercial development of the cultural resources and knowledge of Indigenous Peoples?		✓		
14. Physical displacement from traditional or customary lands?		✓		
15. Commercial development of natural resources (such as minerals, hydrocarbons, forests, water, hunting or fishing grounds) within customary lands under use that would impact the livelihoods or the cultural, ceremonial, spiritual uses that define the identity and community of Indigenous Peoples?		✓		
16. Establishing legal recognition of rights to lands and territories that are traditionally owned or customarily used, occupied or claimed by indigenous peoples ?		✓		
17. Acquisition of lands that are traditionally owned or customarily used, occupied or claimed by indigenous peoples?		✓		

4. *Involuntary Resettlement and Indigenous People Impact*

After reviewing the answers above, EA/ Safeguard Team confirms that the proposed subsection/ section/ subproject/component (tick as appropriate):

- [X] Has involuntary resettlement (IR) or land acquisition impact, a resettlement plan (or corrective action plan) is required
- [✓] Has No IR impact, due diligence report to be prepared to confirm.
- [X] Has Indigenous People (IP) impact, an indigenous people plan (IPP) (or specific IP action plan) is required
- [✓] Has No IP impact, no IPP/specific action plan is required.

Prepared by:



Signature:

Name: Oum Sith (CS1/PIC)

Position: Social Safeguards Specialist

Date: 17 / January / 2021

B. INVOLUNTARY RESETTLEMENT/ LAND ACQUISITION AND INDIGENOUS PEOPLE SCREENING CHECKLISTS for PreyKraing MeanRith - AC

- a. B-Information on project/subproject/component:
- b. Subproject : AC Storage/warehouse
- c. Contract package number: Lot 1: CW-3a/CFAVC/MAFF/2020-01 Kampot province
- d. Province: PreyKraing Tboung village, Mean Rith commune, DangTung district, KPT
- e. Technical Description: The Construction of Agricultural Cooperative Storage/Warehouse 1 Unit

Screening Questions for Involuntary Resettlement Impact

Below is the initial screening for involuntary resettlement impacts and due diligence exercise. Both permanent and temporary impacts must be considered and reported in the screening process.

Involuntary Resettlement Impacts	Yes	No	Not known	Remarks
Will the project include any physical construction work?	✓			
Does the proposed activity include upgrading or rehabilitation of existing physical facilities?		✓		
Will it require permanent and/or temporary involuntary land acquisition?		✓		
Will it require donation or negotiated land acquisition?		✓		
Are there any non-titled people who live or earn their livelihood at the site or within the corridor of impact (COI) / Right of Way (ROW)?		✓		
Is the ownership status and current usage of the land known?	✓			
Will there be loss of housing?		✓		
Will there be loss of agricultural plots?		✓		
Will there be losses of crops, trees, and fixed assets (i.e. fences, pumps, etc.)?		✓		
Will there be loss of businesses or enterprises?		✓		
Will there be loss of incomes and livelihoods?		✓		
Will people lose access to facilities, services, or natural resources?		✓		
Will any social or economic activities be affected by land use-related changes?		✓		
Are any of the affected persons (AP) from indigenous or ethnic minority groups?		✓		If yes, please describe the situation

2-Screening Questions for Indigenous People Impact

KEY CONCERNS (Please provide elaborations on the Remarks column)	YES	NO	NOT KNOWN	Remarks
B. Indigenous Peoples Identification				

KEY CONCERNS (Please provide elaborations on the Remarks column)	YES	NO	NOT KNOWN	Remarks
1. Are there socio-cultural groups present in or use the project area who may be considered as "tribes" (hill tribes, schedules tribes, tribal peoples), "minorities" (ethnic or national minorities), or "indigenous communities" in the project area?		✓		
2. Are there national or local laws or policies as well as anthropological researches/studies that consider these groups present in or using the project area as belonging to "ethnic minorities", scheduled tribes, tribal peoples, national minorities, or cultural communities?		✓		
3. Do such groups self-identify as being part of a distinct social and cultural group?		✓		
4. Do such groups maintain collective attachments to distinct habitats or ancestral territories and/or to the natural resources in these habitats and territories?		✓		
5. Do such groups maintain cultural, economic, social, and political institutions distinct from the dominant society and culture?		✓		
6. Do such groups speak a distinct language or dialect?		✓		
7. Has such groups been historically, socially and economically marginalized, disempowered, excluded, and/or discriminated against?		✓		
8. Are such groups represented as "Indigenous Peoples" or as "ethnic minorities" or "scheduled tribes" or "tribal populations" in any formal decision-making bodies at the national or local levels?		✓		
B. Identification of Potential Impacts				
9. Will the project directly or indirectly benefit or target Indigenous Peoples?		✓		
10. Will the project directly or indirectly affect Indigenous Peoples' traditional socio-cultural and belief practices? (e.g. child-rearing, health, education, arts, and governance)		✓		
11. Will the project affect the livelihood systems of Indigenous Peoples? (e.g., food production system, natural resource management, crafts and trade, employment status)		✓		

KEY CONCERNS (Please provide elaborations on the Remarks column)	YES	NO	NOT KNOWN	Remarks
12. Will the project be in an area (land or territory) occupied, owned, or used by Indigenous Peoples, and/or claimed as ancestral domain?		✓		
C. Identification of Special Requirements <i>Will the project activities include:</i>				
13. Commercial development of the cultural resources and knowledge of Indigenous Peoples?		✓		
14. Physical displacement from traditional or customary lands?		✓		
15. Commercial development of natural resources (such as minerals, hydrocarbons, forests, water, hunting or fishing grounds) within customary lands under use that would impact the livelihoods or the cultural, ceremonial, spiritual uses that define the identity and community of Indigenous Peoples?		✓		
16. Establishing legal recognition of rights to lands and territories that are traditionally owned or customarily used, occupied or claimed by indigenous peoples ?		✓		
17. Acquisition of lands that are traditionally owned or customarily used, occupied or claimed by indigenous peoples?		✓		



3-Involuntary Resettlement and Indigenous People Impact

After reviewing the answers above, EA/ Safeguard Team confirms that the proposed subsection/ section/ subproject/component (tick as appropriate):

- [X] Has involuntary resettlement (IR) or land acquisition impact, a resettlement plan (or corrective action plan) is required
- [✓] Has No IR impact, due diligence report to be prepared to confirm.
- [X] Has Indigenous People (IP) impact, an indigenous people plan (IPP) (or specific IP action plan) is required
- [✓] Has No IP impact, no IPP/specific action plan is required.

Prepared by:



Signature:

Name: Oum Sith (CS1/PIC)

Position: Social Safeguards Specialist

Date: 17 / January / 2021

C. INVOLUNTARY RESETTLEMENT/ LAND ACQUISITION AND INDIGENOUS PEOPLE SCREENING CHECKLISTS for Kasikor Samaki Rung Roeung - AC

- a. Subproject : AC Storage/warehouse
- b. Contract package number: Lot 1: CW-3a/CFAVC/MAFF/2020-01 Kampot province
- c. Province: Kam Nob village, Sre Cheng commune, Chum Kiri district, KPT
- d. Technical Description: The Construction of Agricultural Cooperative Storage/Warehouse 1 Unit

Screening Questions for Involuntary Resettlement Impact

Below is the initial screening for involuntary resettlement impacts and due diligence exercise. Both permanent and temporary impacts must be considered and reported in the screening process.

Involuntary Resettlement Impacts	Yes	No	Not known	Remarks
Will the project include any physical construction work?	✓			
Does the proposed activity include upgrading or rehabilitation of existing physical facilities?		✓		
Will it require permanent and/or temporary involuntary land acquisition?		✓		
Will it require donation or negotiated land acquisition?		✓		
Are there any non-titled people who live or earn their livelihood at the site or within the corridor of impact (COI) / Right of Way (ROW)?		✓		
Is the ownership status and current usage of the land known?	✓			
Will there be loss of housing?		✓		
Will there be loss of agricultural plots?		✓		
Will there be losses of crops, trees, and fixed assets (i.e. fences, pumps, etc.)?		✓		
Will there be loss of businesses or enterprises?		✓		
Will there be loss of incomes and livelihoods?		✓		
Will people lose access to facilities, services, or natural resources?		✓		
Will any social or economic activities be affected by land use-related changes?		✓		
Are any of the affected persons (AP) from indigenous or ethnic minority groups?		✓		If yes, please describe the situation

2-Screening Questions for Indigenous People Impact

KEY CONCERNS (Please provide elaborations on the Remarks column)	YES	NO	NOT KNOWN	Remarks
C. Indigenous Peoples Identification				

KEY CONCERNS (Please provide elaborations on the Remarks column)	YES	NO	NOT KNOWN	Remarks
1. Are there socio-cultural groups present in or use the project area who may be considered as "tribes" (hill tribes, schedules tribes, tribal peoples), "minorities" (ethnic or national minorities), or "indigenous communities" in the project area?		✓		
2. Are there national or local laws or policies as well as anthropological researches/studies that consider these groups present in or using the project area as belonging to "ethnic minorities", scheduled tribes, tribal peoples, national minorities, or cultural communities?		✓		
3. Do such groups self-identify as being part of a distinct social and cultural group?		✓		
4. Do such groups maintain collective attachments to distinct habitats or ancestral territories and/or to the natural resources in these habitats and territories?		✓		
5. Do such groups maintain cultural, economic, social, and political institutions distinct from the dominant society and culture?		✓		
6. Do such groups speak a distinct language or dialect?		✓		
7. Has such groups been historically, socially and economically marginalized, disempowered, excluded, and/or discriminated against?		✓		
8. Are such groups represented as "Indigenous Peoples" or as "ethnic minorities" or "scheduled tribes" or "tribal populations" in any formal decision-making bodies at the national or local levels?		✓		
B. Identification of Potential Impacts				
9. Will the project directly or indirectly benefit or target Indigenous Peoples?		✓		
10. Will the project directly or indirectly affect Indigenous Peoples' traditional socio-cultural and belief practices? (e.g. child-rearing, health, education, arts, and governance)		✓		
11. Will the project affect the livelihood systems of Indigenous Peoples? (e.g., food production system, natural resource management, crafts and trade, employment status)		✓		

KEY CONCERNS (Please provide elaborations on the Remarks column)	YES	NO	NOT KNOWN	Remarks
12. Will the project be in an area (land or territory) occupied, owned, or used by Indigenous Peoples, and/or claimed as ancestral domain?		✓		
C. Identification of Special Requirements <i>Will the project activities include:</i>				
13. Commercial development of the cultural resources and knowledge of Indigenous Peoples?		✓		
14. Physical displacement from traditional or customary lands?		✓		
15. Commercial development of natural resources (such as minerals, hydrocarbons, forests, water, hunting or fishing grounds) within customary lands under use that would impact the livelihoods or the cultural, ceremonial, spiritual uses that define the identity and community of Indigenous Peoples?		✓		
16. Establishing legal recognition of rights to lands and territories that are traditionally owned or customarily used, occupied or claimed by indigenous peoples ?		✓		
17. Acquisition of lands that are traditionally owned or customarily used, occupied or claimed by indigenous peoples?		✓		

3-Involuntary Resettlement and Indigenous People Impact

After reviewing the answers above, EA/ Safeguard Team confirms that the proposed subsection/ section/ subproject/component (tick as appropriate):

- [X] Has involuntary resettlement (IR) or land acquisition impact, a resettlement plan (or corrective action plan) is required
- [✓] Has No IR impact, due diligence report to be prepared to confirm.
- [X] Has Indigenous People (IP) impact, an indigenous people plan (IPP) (or specific IP action plan) is required
- [✓] Has No IP impact, no IPP/specific action plan is required.

Prepared by:



Signature:

Name: Oum Sith (CS1/PIC)

Position: Social Safeguards Specialist

Date: 17 / January / 2021

D. INVOLUNTARY RESETTLEMENT/ LAND ACQUISITION AND INDIGENOUS PEOPLE SCREENING CHECKLISTS for Samaki Amatak - AC

1. *Information on project/subproject/component:*

- a. Subproject : AC Storage/warehouse
- b. Contract package number: Lot 1: CW-3a/CFAVC/MAFF/2020-01 Kampot province
- c. Province: Doung village, Sre Khnung commune, Chum Kiri district, KPT
- d. Technical Description: The Construction of Agricultural Cooperative Storage/Warehouse 1 Unit

2. *Screening Questions for Involuntary Resettlement Impact*

Below is the initial screening for involuntary resettlement impacts and due diligence exercise. Both permanent and temporary impacts must be considered and reported in the screening process.

Involuntary Resettlement Impacts	Yes	No	Not known	Remarks
Will the project include any physical construction work?	✓			
Does the proposed activity include upgrading or rehabilitation of existing physical facilities?		✓		
Will it require permanent and/or temporary involuntary land acquisition?		✓		
Will it require donation or negotiated land acquisition?		✓		
Are there any non-titled people who live or earn their livelihood at the site or within the corridor of impact (COI) / Right of Way (ROW)?		✓		
Is the ownership status and current usage of the land known?	✓			
Will there be loss of housing?		✓		
Will there be loss of agricultural plots?		✓		
Will there be losses of crops, trees, and fixed assets (i.e. fences, pumps, etc.)?		✓		
Will there be loss of businesses or enterprises?		✓		
Will there be loss of incomes and livelihoods?		✓		
Will people lose access to facilities, services, or natural resources?		✓		
Will any social or economic activities be affected by land use-related changes?		✓		
Are any of the affected persons (AP) from indigenous or ethnic minority groups?		✓		If yes, please describe the situation

3. *Screening Questions for Indigenous People Impact*

KEY CONCERNS (Please provide elaborations on the Remarks column)	YES	NO	NOT KNOWN	Remarks
D. Indigenous Peoples Identification				

KEY CONCERNS (Please provide elaborations on the Remarks column)	YES	NO	NOT KNOWN	Remarks
1. Are there socio-cultural groups present in or use the project area who may be considered as "tribes" (hill tribes, schedules tribes, tribal peoples), "minorities" (ethnic or national minorities), or "indigenous communities" in the project area?		✓		
2. Are there national or local laws or policies as well as anthropological researches/studies that consider these groups present in or using the project area as belonging to "ethnic minorities", scheduled tribes, tribal peoples, national minorities, or cultural communities?		✓		
3. Do such groups self-identify as being part of a distinct social and cultural group?		✓		
4. Do such groups maintain collective attachments to distinct habitats or ancestral territories and/or to the natural resources in these habitats and territories?		✓		
5. Do such groups maintain cultural, economic, social, and political institutions distinct from the dominant society and culture?		✓		
6. Do such groups speak a distinct language or dialect?		✓		
7. Has such groups been historically, socially and economically marginalized, disempowered, excluded, and/or discriminated against?		✓		
8. Are such groups represented as "Indigenous Peoples" or as "ethnic minorities" or "scheduled tribes" or "tribal populations" in any formal decision-making bodies at the national or local levels?		✓		
B. Identification of Potential Impacts				
9. Will the project directly or indirectly benefit or target Indigenous Peoples?		✓		
10. Will the project directly or indirectly affect Indigenous Peoples' traditional socio-cultural and belief practices? (e.g. child-rearing, health, education, arts, and governance)		✓		
11. Will the project affect the livelihood systems of Indigenous Peoples? (e.g., food production system, natural resource management, crafts and trade, employment status)		✓		

KEY CONCERNS (Please provide elaborations on the Remarks column)	YES	NO	NOT KNOWN	Remarks
12. Will the project be in an area (land or territory) occupied, owned, or used by Indigenous Peoples, and/or claimed as ancestral domain?		✓		
C. Identification of Special Requirements <i>Will the project activities include:</i>				
13. Commercial development of the cultural resources and knowledge of Indigenous Peoples?		✓		
14. Physical displacement from traditional or customary lands?		✓		
15. Commercial development of natural resources (such as minerals, hydrocarbons, forests, water, hunting or fishing grounds) within customary lands under use that would impact the livelihoods or the cultural, ceremonial, spiritual uses that define the identity and community of Indigenous Peoples?		✓		
16. Establishing legal recognition of rights to lands and territories that are traditionally owned or customarily used, occupied or claimed by indigenous peoples ?		✓		
17. Acquisition of lands that are traditionally owned or customarily used, occupied or claimed by indigenous peoples?		✓		



4. *Involuntary Resettlement and Indigenous People Impact*

After reviewing the answers above, EA/ Safeguard Team confirms that the proposed subsection/ section/ subproject/component (tick as appropriate):

- Has involuntary resettlement (IR) or land acquisition impact, a resettlement plan (or corrective action plan) is required
- Has No IR impact, due diligence report to be prepared to confirm.
- Has Indigenous People (IP) impact, an indigenous people plan (IPP) (or specific IP action plan) is required
- Has No IP impact, no IPP/specific action plan is required.

Prepared by:



Signature:

Name: Oum Sith (CS1/PIC)

Position: Social Safeguards Specialist

Date: 17 / January / 2021

E. INVOLUNTARY RESETTLEMENT/ LAND ACQUISITION AND INDIGENOUS PEOPLE SCREENING CHECKLISTS – for Sen Han Chamrean Phal - AC

5. *Information on project/subproject/component:*

- a. Subproject : AC Storage/warehouse
- b. Contract package number: Lot 1: CW-3a/CFAVC/MAFF/2020-01 Kampot province
- c. Province: Damnak Trayoeung village, Samrong Leu commune, Banteay Meas district, KPT
- d. Technical Description: The Construction of Agricultural Cooperative Storage/Warehouse 1 Unit

6. *Screening Questions for Involuntary Resettlement Impact*

Below is the initial screening for involuntary resettlement impacts and due diligence exercise. Both permanent and temporary impacts must be considered and reported in the screening process.

Involuntary Resettlement Impacts	Yes	No	Not known	Remarks
Will the project include any physical construction work?	✓			
Does the proposed activity include upgrading or rehabilitation of existing physical facilities?		✓		
Will it require permanent and/or temporary involuntary land acquisition?		✓		
Will it require donation or negotiated land acquisition?		✓		
Are there any non-titled people who live or earn their livelihood at the site or within the corridor of impact (COI) / Right of Way (ROW)?		✓		
Is the ownership status and current usage of the land known?	✓			
Will there be loss of housing?		✓		
Will there be loss of agricultural plots?		✓		
Will there be losses of crops, trees, and fixed assets (i.e. fences, pumps, etc.)?		✓		
Will there be loss of businesses or enterprises?		✓		
Will there be loss of incomes and livelihoods?		✓		
Will people lose access to facilities, services, or natural resources?		✓		
Will any social or economic activities be affected by land use-related changes?		✓		
Are any of the affected persons (AP) from indigenous or ethnic minority groups?		✓		If yes, please describe the situation

7. *Screening Questions for Indigenous People Impact*

KEY CONCERNS (Please provide elaborations on the Remarks column)	YES	NO	NOT KNOWN	Remarks
E. Indigenous Peoples Identification				

KEY CONCERNS (Please provide elaborations on the Remarks column)	YES	NO	NOT KNOWN	Remarks
1. Are there socio-cultural groups present in or use the project area who may be considered as "tribes" (hill tribes, schedules tribes, tribal peoples), "minorities" (ethnic or national minorities), or "indigenous communities" in the project area?		✓		
2. Are there national or local laws or policies as well as anthropological researches/studies that consider these groups present in or using the project area as belonging to "ethnic minorities", scheduled tribes, tribal peoples, national minorities, or cultural communities?		✓		
3. Do such groups self-identify as being part of a distinct social and cultural group?		✓		
4. Do such groups maintain collective attachments to distinct habitats or ancestral territories and/or to the natural resources in these habitats and territories?		✓		
5. Do such groups maintain cultural, economic, social, and political institutions distinct from the dominant society and culture?		✓		
6. Do such groups speak a distinct language or dialect?		✓		
7. Has such groups been historically, socially and economically marginalized, disempowered, excluded, and/or discriminated against?		✓		
8. Are such groups represented as "Indigenous Peoples" or as "ethnic minorities" or "scheduled tribes" or "tribal populations" in any formal decision-making bodies at the national or local levels?		✓		
B. Identification of Potential Impacts				
9. Will the project directly or indirectly benefit or target Indigenous Peoples?		✓		
10. Will the project directly or indirectly affect Indigenous Peoples' traditional socio-cultural and belief practices? (e.g. child-rearing, health, education, arts, and governance)		✓		
11. Will the project affect the livelihood systems of Indigenous Peoples? (e.g., food production system, natural resource management, crafts and trade, employment status)		✓		

KEY CONCERNS (Please provide elaborations on the Remarks column)	YES	NO	NOT KNOWN	Remarks
12. Will the project be in an area (land or territory) occupied, owned, or used by Indigenous Peoples, and/or claimed as ancestral domain?		✓		
C. Identification of Special Requirements <i>Will the project activities include:</i>				
13. Commercial development of the cultural resources and knowledge of Indigenous Peoples?		✓		
14. Physical displacement from traditional or customary lands?		✓		
15. Commercial development of natural resources (such as minerals, hydrocarbons, forests, water, hunting or fishing grounds) within customary lands under use that would impact the livelihoods or the cultural, ceremonial, spiritual uses that define the identity and community of Indigenous Peoples?		✓		
16. Establishing legal recognition of rights to lands and territories that are traditionally owned or customarily used, occupied or claimed by indigenous peoples ?		✓		
17. Acquisition of lands that are traditionally owned or customarily used, occupied or claimed by indigenous peoples?		✓		



8. *Involuntary Resettlement and Indigenous People Impact*

After reviewing the answers above, EA/ Safeguard Team confirms that the proposed subsection/ section/ subproject/component (tick as appropriate):

- [X] Has involuntary resettlement (IR) or land acquisition impact, a resettlement plan (or corrective action plan) is required
- [✓] Has No IR impact, due diligence report to be prepared to confirm.
- [X] Has Indigenous People (IP) impact, an indigenous people plan (IPP) (or specific IP action plan) is required
- [✓] Has No IP impact, no IPP/specific action plan is required.

Prepared by:

A handwritten signature in blue ink, appearing to read 'Oum Sith', with a horizontal line extending to the right.

Signature:

Name: Oum Sith (CS1/PIC)

Position: Social Safeguards Specialist

Date: 17 / January / 2021

Annex table 7.2. LARPScreening Checklist for ACs in Takeo Province

A. INVOLUNTARY RESETTLEMENT/ LAND ACQUISITION AND INDIGENOUS PEOPLE SCREENING CHECKLISTS – for Trapeang KraNhuong - AC

9. Information on project/subproject/component:

- a. Subproject : AC Storage/warehouse
- b. Contract package number: Lot 2: CW-3a/CFAVC/MAFF/2020-02 Takeo province
- c. Province: Trapeang Kranhoung village, Trapeang Kranhoung commune, Tramkok district, Takeo
- d. Technical Description: The Construction of Agricultural Cooperative Storage/Warehouse 1 Unit

Screening Questions for Involuntary Resettlement Impact

Below is the initial screening for involuntary resettlement impacts and due diligence exercise. Both permanent and temporary impacts must be considered and reported in the screening process.

Involuntary Resettlement Impacts	Yes	No	Not known	Remarks
Will the project include any physical construction work?	✓			
Does the proposed activity include upgrading or rehabilitation of existing physical facilities?		✓		
Will it require permanent and/or temporary involuntary land acquisition?		✓		
Will it require donation or negotiated land acquisition?		✓		
Are there any non-titled people who live or earn their livelihood at the site or within the corridor of impact (COI) / Right of Way (ROW)?		✓		
Is the ownership status and current usage of the land known?	✓			
Will there be loss of housing?		✓		
Will there be loss of agricultural plots?		✓		
Will there be losses of crops, trees, and fixed assets (i.e. fences, pumps, etc.)?		✓		
Will there be loss of businesses or enterprises?		✓		
Will there be loss of incomes and livelihoods?		✓		
Will people lose access to facilities, services, or natural resources?		✓		
Will any social or economic activities be affected by land use-related changes?		✓		
Are any of the affected persons (AP) from indigenous or ethnic minority groups?		✓		If yes, please describe the situation

10. Screening Questions for Indigenous People Impact

KEY CONCERNS (Please provide elaborations on the Remarks column)	YES	NO	NOT KNOWN	Remarks
F. Indigenous Peoples Identification				

KEY CONCERNS (Please provide elaborations on the Remarks column)	YES	NO	NOT KNOWN	Remarks
1. Are there socio-cultural groups present in or use the project area who may be considered as "tribes" (hill tribes, schedules tribes, tribal peoples), "minorities" (ethnic or national minorities), or "indigenous communities" in the project area?		✓		
2. Are there national or local laws or policies as well as anthropological researches/studies that consider these groups present in or using the project area as belonging to "ethnic minorities", scheduled tribes, tribal peoples, national minorities, or cultural communities?		✓		
3. Do such groups self-identify as being part of a distinct social and cultural group?		✓		
4. Do such groups maintain collective attachments to distinct habitats or ancestral territories and/or to the natural resources in these habitats and territories?		✓		
5. Do such groups maintain cultural, economic, social, and political institutions distinct from the dominant society and culture?		✓		
6. Do such groups speak a distinct language or dialect?		✓		
7. Has such groups been historically, socially and economically marginalized, disempowered, excluded, and/or discriminated against?		✓		
8. Are such groups represented as "Indigenous Peoples" or as "ethnic minorities" or "scheduled tribes" or "tribal populations" in any formal decision-making bodies at the national or local levels?		✓		
B. Identification of Potential Impacts				
9. Will the project directly or indirectly benefit or target Indigenous Peoples?		✓		
10. Will the project directly or indirectly affect Indigenous Peoples' traditional socio-cultural and belief practices? (e.g. child-rearing, health, education, arts, and governance)		✓		
11. Will the project affect the livelihood systems of Indigenous Peoples? (e.g., food production system, natural resource management, crafts and trade, employment status)		✓		

KEY CONCERNS (Please provide elaborations on the Remarks column)	YES	NO	NOT KNOWN	Remarks
12. Will the project be in an area (land or territory) occupied, owned, or used by Indigenous Peoples, and/or claimed as ancestral domain?		✓		
C. Identification of Special Requirements <i>Will the project activities include:</i>				
13. Commercial development of the cultural resources and knowledge of Indigenous Peoples?		✓		
14. Physical displacement from traditional or customary lands?		✓		
15. Commercial development of natural resources (such as minerals, hydrocarbons, forests, water, hunting or fishing grounds) within customary lands under use that would impact the livelihoods or the cultural, ceremonial, spiritual uses that define the identity and community of Indigenous Peoples?		✓		
16. Establishing legal recognition of rights to lands and territories that are traditionally owned or customarily used, occupied or claimed by indigenous peoples ?		✓		
17. Acquisition of lands that are traditionally owned or customarily used, occupied or claimed by indigenous peoples?		✓		

11. Involuntary Resettlement and Indigenous People Impact

After reviewing the answers above, EA/ Safeguard Team confirms that the proposed subsection/ section/ subproject/component (tick as appropriate):

- [X] Has involuntary resettlement (IR) or land acquisition impact, a resettlement plan (or corrective action plan) is required
- [✓] Has No IR impact, due diligence report to be prepared to confirm.
- [X] Has Indigenous People (IP) impact, an indigenous people plan (IPP) (or specific IP action plan) is required
- [✓] Has No IP impact, no IPP/specific action plan is required.

Prepared by:



Signature:

Name: Oum Sith (CS1/PIC)

Position: Social Safeguards Specialist

Date: 17 / January / 2021

B. INVOLUNTARY RESETTLEMENT/ LAND ACQUISITION AND INDIGENOUS PEOPLE SCREENING CHECKLISTS – for Samaki Trapeang Kralanh - AC

12. Information on project/subproject/component:

- a. Subproject : AC Storage/warehouse
- b. Contract package number: Lot 2: CW-3a/CFAVC/MAFF/2020-02 Takeo province
- c. Province: Trapeang Kranhoung village, Ou Saray commune, Tramkok district, Takeo
- d. Technical Description: The Construction of Agricultural Cooperative Storage/Warehouse 1 Unit

13. Screening Questions for Involuntary Resettlement Impact

Below is the initial screening for involuntary resettlement impacts and due diligence exercise. Both permanent and temporary impacts must be considered and reported in the screening process.

Involuntary Resettlement Impacts	Yes	No	Not known	Remarks
Will the project include any physical construction work?	✓			
Does the proposed activity include upgrading or rehabilitation of existing physical facilities?		✓		
Will it require permanent and/or temporary involuntary land acquisition?		✓		
Will it require donation or negotiated land acquisition?		✓		
Are there any non-titled people who live or earn their livelihood at the site or within the corridor of impact (COI) / Right of Way (ROW)?		✓		
Is the ownership status and current usage of the land known?	✓			
Will there be loss of housing?		✓		
Will there be loss of agricultural plots?		✓		
Will there be losses of crops, trees, and fixed assets (i.e. fences, pumps, etc.)?		✓		
Will there be loss of businesses or enterprises?		✓		
Will there be loss of incomes and livelihoods?		✓		
Will people lose access to facilities, services, or natural resources?		✓		
Will any social or economic activities be affected by land use-related changes?		✓		
Are any of the affected persons (AP) from indigenous or ethnic minority groups?		✓		If yes, please describe the situation

14. Screening Questions for Indigenous People Impact

KEY CONCERNS (Please provide elaborations on the Remarks column)	YES	NO	NOT KNOWN	Remarks
G. Indigenous Peoples Identification				

KEY CONCERNS (Please provide elaborations on the Remarks column)	YES	NO	NOT KNOWN	Remarks
1. Are there socio-cultural groups present in or use the project area who may be considered as "tribes" (hill tribes, schedules tribes, tribal peoples), "minorities" (ethnic or national minorities), or "indigenous communities" in the project area?		✓		
2. Are there national or local laws or policies as well as anthropological researches/studies that consider these groups present in or using the project area as belonging to "ethnic minorities", scheduled tribes, tribal peoples, national minorities, or cultural communities?		✓		
3. Do such groups self-identify as being part of a distinct social and cultural group?		✓		
4. Do such groups maintain collective attachments to distinct habitats or ancestral territories and/or to the natural resources in these habitats and territories?		✓		
5. Do such groups maintain cultural, economic, social, and political institutions distinct from the dominant society and culture?		✓		
6. Do such groups speak a distinct language or dialect?		✓		
7. Has such groups been historically, socially and economically marginalized, disempowered, excluded, and/or discriminated against?		✓		
8. Are such groups represented as "Indigenous Peoples" or as "ethnic minorities" or "scheduled tribes" or "tribal populations" in any formal decision-making bodies at the national or local levels?		✓		
B. Identification of Potential Impacts				
9. Will the project directly or indirectly benefit or target Indigenous Peoples?		✓		
10. Will the project directly or indirectly affect Indigenous Peoples' traditional socio-cultural and belief practices? (e.g. child-rearing, health, education, arts, and governance)		✓		
11. Will the project affect the livelihood systems of Indigenous Peoples? (e.g., food production system, natural resource management, crafts and trade, employment status)		✓		

KEY CONCERNS (Please provide elaborations on the Remarks column)	YES	NO	NOT KNOWN	Remarks
12. Will the project be in an area (land or territory) occupied, owned, or used by Indigenous Peoples, and/or claimed as ancestral domain?		✓		
C. Identification of Special Requirements <i>Will the project activities include:</i>				
13. Commercial development of the cultural resources and knowledge of Indigenous Peoples?		✓		
14. Physical displacement from traditional or customary lands?		✓		
15. Commercial development of natural resources (such as minerals, hydrocarbons, forests, water, hunting or fishing grounds) within customary lands under use that would impact the livelihoods or the cultural, ceremonial, spiritual uses that define the identity and community of Indigenous Peoples?		✓		
16. Establishing legal recognition of rights to lands and territories that are traditionally owned or customarily used, occupied or claimed by indigenous peoples ?		✓		
17. Acquisition of lands that are traditionally owned or customarily used, occupied or claimed by indigenous peoples?		✓		

15. Involuntary Resettlement and Indigenous People Impact

After reviewing the answers above, EA/ Safeguard Team confirms that the proposed subsection/ section/ subproject/component (tick as appropriate):

- [X] Has involuntary resettlement (IR) or land acquisition impact, a resettlement plan (or corrective action plan) is required
- [✓] Has No IR impact, due diligence report to be prepared to confirm.
- [X] Has Indigenous People (IP) impact, an indigenous people plan (IPP) (or specific IP action plan) is required
- [✓] Has No IP impact, no IPP/specific action plan is required.

Prepared by:



Signature:

Name: Oum Sith (CS1/PIC)

Position: Social Safeguards Specialist

Date: 17 / January / 2021

C. INVOLUNTARY RESETTLEMENT/ LAND ACQUISITION AND INDIGENOUS PEOPLE SCREENING CHECKLISTS – for Kampeng Sen Sambou - AC

16. Information on project/subproject/component:

- a. Subproject : AC Storage/warehouse
- b. Contract package number: Lot 2: CW-3a/CFAVC/MAFF/2020-02 Takeo province
- c. Province: ChiMarak village, Kampeng commune, Kirivong district, Takeo
- d. Technical Description: The Construction of Agricultural Cooperative Storage/Warehouse 1 Unit

17. Screening Questions for Involuntary Resettlement Impact

Below is the initial screening for involuntary resettlement impacts and due diligence exercise. Both permanent and temporary impacts must be considered and reported in the screening process.

Involuntary Resettlement Impacts	Yes	No	Not known	Remarks
Will the project include any physical construction work?	✓			
Does the proposed activity include upgrading or rehabilitation of existing physical facilities?		✓		
Will it require permanent and/or temporary involuntary land acquisition?		✓		
Will it require donation or negotiated land acquisition?		✓		
Are there any non-titled people who live or earn their livelihood at the site or within the corridor of impact (COI) / Right of Way (ROW)?		✓		
Is the ownership status and current usage of the land known?	✓			
Will there be loss of housing?		✓		
Will there be loss of agricultural plots?		✓		
Will there be losses of crops, trees, and fixed assets (i.e. fences, pumps, etc.)?		✓		
Will there be loss of businesses or enterprises?		✓		
Will there be loss of incomes and livelihoods?		✓		
Will people lose access to facilities, services, or natural resources?		✓		
Will any social or economic activities be affected by land use-related changes?		✓		
Are any of the affected persons (AP) from indigenous or ethnic minority groups?		✓		If yes, please describe the situation

18. Screening Questions for Indigenous People Impact

KEY CONCERNS (Please provide elaborations on the Remarks column)	YES	NO	NOT KNOWN	Remarks
H. Indigenous Peoples Identification				

KEY CONCERNS (Please provide elaborations on the Remarks column)	YES	NO	NOT KNOWN	Remarks
1. Are there socio-cultural groups present in or use the project area who may be considered as "tribes" (hill tribes, schedules tribes, tribal peoples), "minorities" (ethnic or national minorities), or "indigenous communities" in the project area?		✓		
2. Are there national or local laws or policies as well as anthropological researches/studies that consider these groups present in or using the project area as belonging to "ethnic minorities", scheduled tribes, tribal peoples, national minorities, or cultural communities?		✓		
3. Do such groups self-identify as being part of a distinct social and cultural group?		✓		
4. Do such groups maintain collective attachments to distinct habitats or ancestral territories and/or to the natural resources in these habitats and territories?		✓		
5. Do such groups maintain cultural, economic, social, and political institutions distinct from the dominant society and culture?		✓		
6. Do such groups speak a distinct language or dialect?		✓		
7. Has such groups been historically, socially and economically marginalized, disempowered, excluded, and/or discriminated against?		✓		
8. Are such groups represented as "Indigenous Peoples" or as "ethnic minorities" or "scheduled tribes" or "tribal populations" in any formal decision-making bodies at the national or local levels?		✓		
B. Identification of Potential Impacts				
9. Will the project directly or indirectly benefit or target Indigenous Peoples?		✓		
10. Will the project directly or indirectly affect Indigenous Peoples' traditional socio-cultural and belief practices? (e.g. child-rearing, health, education, arts, and governance)		✓		
11. Will the project affect the livelihood systems of Indigenous Peoples? (e.g., food production system, natural resource management, crafts and trade, employment status)		✓		

KEY CONCERNS (Please provide elaborations on the Remarks column)	YES	NO	NOT KNOWN	Remarks
12. Will the project be in an area (land or territory) occupied, owned, or used by Indigenous Peoples, and/or claimed as ancestral domain?		✓		
C. Identification of Special Requirements <i>Will the project activities include:</i>				
13. Commercial development of the cultural resources and knowledge of Indigenous Peoples?		✓		
14. Physical displacement from traditional or customary lands?		✓		
15. Commercial development of natural resources (such as minerals, hydrocarbons, forests, water, hunting or fishing grounds) within customary lands under use that would impact the livelihoods or the cultural, ceremonial, spiritual uses that define the identity and community of Indigenous Peoples?		✓		
16. Establishing legal recognition of rights to lands and territories that are traditionally owned or customarily used, occupied or claimed by indigenous peoples ?		✓		
17. Acquisition of lands that are traditionally owned or customarily used, occupied or claimed by indigenous peoples?		✓		

19. Involuntary Resettlement and Indigenous People Impact

After reviewing the answers above, EA/ Safeguard Team confirms that the proposed subsection/ section/ subproject/component (tick as appropriate):

- [X] Has involuntary resettlement (IR) or land acquisition impact, a resettlement plan (or corrective action plan) is required
- [✓] Has No IR impact, due diligence report to be prepared to confirm.
- [X] Has Indigenous People (IP) impact, an indigenous people plan (IPP) (or specific IP action plan) is required
- [✓] Has No IP impact, no IPP/specific action plan is required.

Prepared by:



Signature:

Name: Oum Sith (CS1/PIC)

Position: Social Safeguards Specialist

Date: 17 / January / 2021

D. INVOLUNTARY RESETTLEMENT/ LAND ACQUISITION AND INDIGENOUS PEOPLE SCREENING CHECKLISTS – for Sdok Sdom - AC

20. Information on project/subproject/component:

- a. Subproject : AC Storage/warehouse
- b. Contract package number: Lot 2: CW-3a/CFAVC/MAFF/2020-02 Takeo province
- c. Province: Trapeang Sdok village, Taing Yab commune, Prei Kabas district, Takeo
- d. Technical Description: The Construction of Agricultural Cooperative Storage/Warehouse 1 Unit

21. Screening Questions for Involuntary Resettlement Impact

Below is the initial screening for involuntary resettlement impacts and due diligence exercise. Both permanent and temporary impacts must be considered and reported in the screening process.

Involuntary Resettlement Impacts	Yes	No	Not known	Remarks
Will the project include any physical construction work?	✓			
Does the proposed activity include upgrading or rehabilitation of existing physical facilities?		✓		
Will it require permanent and/or temporary involuntary land acquisition?		✓		
Will it require donation or negotiated land acquisition?		✓		
Are there any non-titled people who live or earn their livelihood at the site or within the corridor of impact (COI) / Right of Way (ROW)?		✓		
Is the ownership status and current usage of the land known?	✓			
Will there be loss of housing?		✓		
Will there be loss of agricultural plots?		✓		
Will there be losses of crops, trees, and fixed assets (i.e. fences, pumps, etc.)?		✓		
Will there be loss of businesses or enterprises?		✓		
Will there be loss of incomes and livelihoods?		✓		
Will people lose access to facilities, services, or natural resources?		✓		
Will any social or economic activities be affected by land use-related changes?		✓		
Are any of the affected persons (AP) from indigenous or ethnic minority groups?		✓		If yes, please describe the situation

22. Screening Questions for Indigenous People Impact

KEY CONCERNS (Please provide elaborations on the Remarks column)	YES	NO	NOT KNOWN	Remarks
I. Indigenous Peoples Identification				

KEY CONCERNS (Please provide elaborations on the Remarks column)	YES	NO	NOT KNOWN	Remarks
1. Are there socio-cultural groups present in or use the project area who may be considered as "tribes" (hill tribes, schedules tribes, tribal peoples), "minorities" (ethnic or national minorities), or "indigenous communities" in the project area?		✓		
2. Are there national or local laws or policies as well as anthropological researches/studies that consider these groups present in or using the project area as belonging to "ethnic minorities", scheduled tribes, tribal peoples, national minorities, or cultural communities?		✓		
3. Do such groups self-identify as being part of a distinct social and cultural group?		✓		
4. Do such groups maintain collective attachments to distinct habitats or ancestral territories and/or to the natural resources in these habitats and territories?		✓		
5. Do such groups maintain cultural, economic, social, and political institutions distinct from the dominant society and culture?		✓		
6. Do such groups speak a distinct language or dialect?		✓		
7. Has such groups been historically, socially and economically marginalized, disempowered, excluded, and/or discriminated against?		✓		
8. Are such groups represented as "Indigenous Peoples" or as "ethnic minorities" or "scheduled tribes" or "tribal populations" in any formal decision-making bodies at the national or local levels?		✓		
B. Identification of Potential Impacts				
9. Will the project directly or indirectly benefit or target Indigenous Peoples?		✓		
10. Will the project directly or indirectly affect Indigenous Peoples' traditional socio-cultural and belief practices? (e.g. child-rearing, health, education, arts, and governance)		✓		
11. Will the project affect the livelihood systems of Indigenous Peoples? (e.g., food production system, natural resource management, crafts and trade, employment status)		✓		

KEY CONCERNS (Please provide elaborations on the Remarks column)	YES	NO	NOT KNOWN	Remarks
12. Will the project be in an area (land or territory) occupied, owned, or used by Indigenous Peoples, and/or claimed as ancestral domain?		✓		
C. Identification of Special Requirements <i>Will the project activities include:</i>				
13. Commercial development of the cultural resources and knowledge of Indigenous Peoples?		✓		
14. Physical displacement from traditional or customary lands?		✓		
15. Commercial development of natural resources (such as minerals, hydrocarbons, forests, water, hunting or fishing grounds) within customary lands under use that would impact the livelihoods or the cultural, ceremonial, spiritual uses that define the identity and community of Indigenous Peoples?		✓		
16. Establishing legal recognition of rights to lands and territories that are traditionally owned or customarily used, occupied or claimed by indigenous peoples ?		✓		
17. Acquisition of lands that are traditionally owned or customarily used, occupied or claimed by indigenous peoples?		✓		



23. 3-Involuntary Resettlement and Indigenous People Impact

After reviewing the answers above, EA/ Safeguard Team confirms that the proposed subsection/ section/ subproject/component (tick as appropriate):

- [X] Has involuntary resettlement (IR) or land acquisition impact, a resettlement plan (or corrective action plan) is required
- [✓] Has No IR impact, due diligence report to be prepared to confirm.
- [X] Has Indigenous People (IP) impact, an indigenous people plan (IPP) (or specific IP action plan) is required
- [✓] Has No IP impact, no IPP/specific action plan is required.

Prepared by:

A handwritten signature in blue ink, appearing to read 'Oum Sith', with a horizontal line extending to the right.

Signature:

Name: Oum Sith (CS1/PIC)

Position: Social Safeguards Specialist

Date: 17 / January / 2021

E. INVOLUNTARY RESETTLEMENT/ LAND ACQUISITION AND INDIGENOUS PEOPLE SCREENING CHECKLISTS – for Stoeung Sla Kou - AC

24. Information on project/subproject/component:

- a. Subproject : AC Storage/warehouse
- b. Contract package number: Lot 2: CW-3a/CFAVC/MAFF/2020-02 Takeo province
- c. Province: Dok Por village, Boeng Tranh Khang Tboung commune, Samrong district, Takeo
- d. Technical Description: The Construction of Agricultural Cooperative Storage/Warehouse 1 Unit

25. Screening Questions for Involuntary Resettlement Impact

Below is the initial screening for involuntary resettlement impacts and due diligence exercise. Both permanent and temporary impacts must be considered and reported in the screening process.

Involuntary Resettlement Impacts	Yes	No	Not known	Remarks
Will the project include any physical construction work?	✓			
Does the proposed activity include upgrading or rehabilitation of existing physical facilities?		✓		
Will it require permanent and/or temporary involuntary land acquisition?		✓		
Will it require donation or negotiated land acquisition?		✓		
Are there any non-titled people who live or earn their livelihood at the site or within the corridor of impact (COI) / Right of Way (ROW)?		✓		
Is the ownership status and current usage of the land known?	✓			
Will there be loss of housing?		✓		
Will there be loss of agricultural plots?		✓		
Will there be losses of crops, trees, and fixed assets (i.e. fences, pumps, etc.)?		✓		
Will there be loss of businesses or enterprises?		✓		
Will there be loss of incomes and livelihoods?		✓		
Will people lose access to facilities, services, or natural resources?		✓		
Will any social or economic activities be affected by land use-related changes?		✓		
Are any of the affected persons (AP) from indigenous or ethnic minority groups?		✓		If yes, please describe the situation

26. Screening Questions for Indigenous People Impact

KEY CONCERNS (Please provide elaborations on the Remarks column)	YES	NO	NOT KNOWN	Remarks
J. Indigenous Peoples Identification				

KEY CONCERNS (Please provide elaborations on the Remarks column)	YES	NO	NOT KNOWN	Remarks
1. Are there socio-cultural groups present in or use the project area who may be considered as "tribes" (hill tribes, schedules tribes, tribal peoples), "minorities" (ethnic or national minorities), or "indigenous communities" in the project area?		✓		
2. Are there national or local laws or policies as well as anthropological researches/studies that consider these groups present in or using the project area as belonging to "ethnic minorities", scheduled tribes, tribal peoples, national minorities, or cultural communities?		✓		
3. Do such groups self-identify as being part of a distinct social and cultural group?		✓		
4. Do such groups maintain collective attachments to distinct habitats or ancestral territories and/or to the natural resources in these habitats and territories?		✓		
5. Do such groups maintain cultural, economic, social, and political institutions distinct from the dominant society and culture?		✓		
6. Do such groups speak a distinct language or dialect?		✓		
7. Has such groups been historically, socially and economically marginalized, disempowered, excluded, and/or discriminated against?		✓		
8. Are such groups represented as "Indigenous Peoples" or as "ethnic minorities" or "scheduled tribes" or "tribal populations" in any formal decision-making bodies at the national or local levels?		✓		
B. Identification of Potential Impacts				
9. Will the project directly or indirectly benefit or target Indigenous Peoples?		✓		
10. Will the project directly or indirectly affect Indigenous Peoples' traditional socio-cultural and belief practices? (e.g. child-rearing, health, education, arts, and governance)		✓		
11. Will the project affect the livelihood systems of Indigenous Peoples? (e.g., food production system, natural resource management, crafts and trade, employment status)		✓		

KEY CONCERNS (Please provide elaborations on the Remarks column)	YES	NO	NOT KNOWN	Remarks
12. Will the project be in an area (land or territory) occupied, owned, or used by Indigenous Peoples, and/or claimed as ancestral domain?		✓		
C. Identification of Special Requirements <i>Will the project activities include:</i>				
13. Commercial development of the cultural resources and knowledge of Indigenous Peoples?		✓		
14. Physical displacement from traditional or customary lands?		✓		
15. Commercial development of natural resources (such as minerals, hydrocarbons, forests, water, hunting or fishing grounds) within customary lands under use that would impact the livelihoods or the cultural, ceremonial, spiritual uses that define the identity and community of Indigenous Peoples?		✓		
16. Establishing legal recognition of rights to lands and territories that are traditionally owned or customarily used, occupied or claimed by indigenous peoples ?		✓		
17. Acquisition of lands that are traditionally owned or customarily used, occupied or claimed by indigenous peoples?		✓		

27. Involuntary Resettlement and Indigenous People Impact

After reviewing the answers above, EA/ Safeguard Team confirms that the proposed subsection/ section/ subproject/component (tick as appropriate):

- [X] Has involuntary resettlement (IR) or land acquisition impact, a resettlement plan (or corrective action plan) is required
- [✓] Has No IR impact, due diligence report to be prepared to confirm.
- [X] Has Indigenous People (IP) impact, an indigenous people plan (IPP) (or specific IP action plan) is required
- [✓] Has No IP impact, no IPP/specific action plan is required.

Prepared by:



Signature:

Name: Oum Sith (CS1/PIC)

Position: Social Safeguards Specialist

Date: 17 / January / 2021

Annex table 7.3. LARPScreening Checklist for ACs in Kampong Cham Province

F. INVOLUNTARY RESETTLEMENT/ LAND ACQUISITION AND INDIGENOUS PEOPLE SCREENING CHECKLISTS – for Stoeung Trang Senchey- AC

28. Information on project/subproject/component:

- a. Subproject : AC Storage/warehouse
- b. Contract package number: Lot 3: CW-3a/CFAVC/MAFF/2020-03 Kampong Cham
- c. Province: Angkoul village, Sopheas commune, Stoeung Trang district, KPC
- d. Technical Description: The Construction of Agricultural Cooperative Storage/Warehouse 1 Unit

29. Screening Questions for Involuntary Resettlement Impact

Below is the initial screening for involuntary resettlement impacts and due diligence exercise. Both permanent and temporary impacts must be considered and reported in the screening process.

Involuntary Resettlement Impacts	Yes	No	Not known	Remarks
Will the project include any physical construction work?	✓			
Does the proposed activity include upgrading or rehabilitation of existing physical facilities?		✓		
Will it require permanent and/or temporary involuntary land acquisition?		✓		
Will it require donation or negotiated land acquisition?		✓		
Are there any non-titled people who live or earn their livelihood at the site or within the corridor of impact (COI) / Right of Way (ROW)?		✓		
Is the ownership status and current usage of the land known?	✓			
Will there be loss of housing?		✓		
Will there be loss of agricultural plots?		✓		
Will there be losses of crops, trees, and fixed assets (i.e. fences, pumps, etc.)?		✓		
Will there be loss of businesses or enterprises?		✓		
Will there be loss of incomes and livelihoods?		✓		
Will people lose access to facilities, services, or natural resources?		✓		
Will any social or economic activities be affected by land use-related changes?		✓		
Are any of the affected persons (AP) from indigenous or ethnic minority groups?		✓		If yes, please describe the situation

30. Screening Questions for Indigenous People Impact

KEY CONCERNS (Please provide elaborations on the Remarks column)	YES	NO	NOT KNOWN	Remarks
K. Indigenous Peoples Identification				

KEY CONCERNS (Please provide elaborations on the Remarks column)	YES	NO	NOT KNOWN	Remarks
1. Are there socio-cultural groups present in or use the project area who may be considered as "tribes" (hill tribes, schedules tribes, tribal peoples), "minorities" (ethnic or national minorities), or "indigenous communities" in the project area?		✓		
2. Are there national or local laws or policies as well as anthropological researches/studies that consider these groups present in or using the project area as belonging to "ethnic minorities", scheduled tribes, tribal peoples, national minorities, or cultural communities?		✓		
3. Do such groups self-identify as being part of a distinct social and cultural group?		✓		
4. Do such groups maintain collective attachments to distinct habitats or ancestral territories and/or to the natural resources in these habitats and territories?		✓		
5. Do such groups maintain cultural, economic, social, and political institutions distinct from the dominant society and culture?		✓		
6. Do such groups speak a distinct language or dialect?		✓		
7. Has such groups been historically, socially and economically marginalized, disempowered, excluded, and/or discriminated against?		✓		
8. Are such groups represented as "Indigenous Peoples" or as "ethnic minorities" or "scheduled tribes" or "tribal populations" in any formal decision-making bodies at the national or local levels?		✓		
B. Identification of Potential Impacts				
9. Will the project directly or indirectly benefit or target Indigenous Peoples?		✓		
10. Will the project directly or indirectly affect Indigenous Peoples' traditional socio-cultural and belief practices? (e.g. child-rearing, health, education, arts, and governance)		✓		
11. Will the project affect the livelihood systems of Indigenous Peoples? (e.g., food production system, natural resource management, crafts and trade, employment status)		✓		

KEY CONCERNS (Please provide elaborations on the Remarks column)	YES	NO	NOT KNOWN	Remarks
12. Will the project be in an area (land or territory) occupied, owned, or used by Indigenous Peoples, and/or claimed as ancestral domain?		✓		
C. Identification of Special Requirements <i>Will the project activities include:</i>				
13. Commercial development of the cultural resources and knowledge of Indigenous Peoples?		✓		
14. Physical displacement from traditional or customary lands?		✓		
15. Commercial development of natural resources (such as minerals, hydrocarbons, forests, water, hunting or fishing grounds) within customary lands under use that would impact the livelihoods or the cultural, ceremonial, spiritual uses that define the identity and community of Indigenous Peoples?		✓		
16. Establishing legal recognition of rights to lands and territories that are traditionally owned or customarily used, occupied or claimed by indigenous peoples ?		✓		
17. Acquisition of lands that are traditionally owned or customarily used, occupied or claimed by indigenous peoples?		✓		



31. *Involuntary Resettlement and Indigenous People Impact*

After reviewing the answers above, EA/ Safeguard Team confirms that the proposed subsection/ section/ subproject/component (tick as appropriate):

- [X] Has involuntary resettlement (IR) or land acquisition impact, a resettlement plan (or corrective action plan) is required
- [✓] Has No IR impact, due diligence report to be prepared to confirm.
- [X] Has Indigenous People (IP) impact, an indigenous people plan (IPP) (or specific IP action plan) is required

Has No IP impact, no IPP/specific action plan is required.

Prepared by:

A handwritten signature in blue ink, appearing to read 'Oum Sith', with a horizontal line extending to the right.

Signature:

Name: Oum Sith (CS1/PIC)

Position: Social Safeguards Specialist

Date: 17 / January / 2021

G. INVOLUNTARY RESETTLEMENT/ LAND ACQUISITION AND INDIGENOUS PEOPLE SCREENING CHECKLISTS – for SamBou Mean Chey- AC

32. Information on project/subproject/component:

- a. Subproject : AC Storage/warehouse
- b. Contract package number: Lot 3: CW-3a/CFAVC/MAFF/2020-03 Kampong Cham
- c. Province: Sam Bou village, Sopheas commune, Stoeung Trang district, KPC
- d. Technical Description: The Construction of Agricultural Cooperative Storage/Warehouse 1 Unit

33. Screening Questions for Involuntary Resettlement Impact

Below is the initial screening for involuntary resettlement impacts and due diligence exercise. Both permanent and temporary impacts must be considered and reported in the screening process.

Involuntary Resettlement Impacts	Yes	No	Not known	Remarks
Will the project include any physical construction work?	✓			
Does the proposed activity include upgrading or rehabilitation of existing physical facilities?		✓		
Will it require permanent and/or temporary involuntary land acquisition?		✓		
Will it require donation or negotiated land acquisition?		✓		
Are there any non-titled people who live or earn their livelihood at the site or within the corridor of impact (COI) / Right of Way (ROW)?		✓		
Is the ownership status and current usage of the land known?	✓			
Will there be loss of housing?		✓		
Will there be loss of agricultural plots?		✓		
Will there be losses of crops, trees, and fixed assets (i.e. fences, pumps, etc.)?		✓		
Will there be loss of businesses or enterprises?		✓		
Will there be loss of incomes and livelihoods?		✓		
Will people lose access to facilities, services, or natural resources?		✓		
Will any social or economic activities be affected by land use-related changes?		✓		
Are any of the affected persons (AP) from indigenous or ethnic minority groups?		✓		If yes, please describe the situation

34. Screening Questions for Indigenous People Impact

KEY CONCERNS (Please provide elaborations on the Remarks column)	YES	NO	NOT KNOWN	Remarks
L. Indigenous Peoples Identification				

KEY CONCERNS (Please provide elaborations on the Remarks column)	YES	NO	NOT KNOWN	Remarks
1. Are there socio-cultural groups present in or use the project area who may be considered as "tribes" (hill tribes, schedules tribes, tribal peoples), "minorities" (ethnic or national minorities), or "indigenous communities" in the project area?		✓		
2. Are there national or local laws or policies as well as anthropological researches/studies that consider these groups present in or using the project area as belonging to "ethnic minorities", scheduled tribes, tribal peoples, national minorities, or cultural communities?		✓		
3. Do such groups self-identify as being part of a distinct social and cultural group?		✓		
4. Do such groups maintain collective attachments to distinct habitats or ancestral territories and/or to the natural resources in these habitats and territories?		✓		
5. Do such groups maintain cultural, economic, social, and political institutions distinct from the dominant society and culture?		✓		
6. Do such groups speak a distinct language or dialect?		✓		
7. Has such groups been historically, socially and economically marginalized, disempowered, excluded, and/or discriminated against?		✓		
8. Are such groups represented as "Indigenous Peoples" or as "ethnic minorities" or "scheduled tribes" or "tribal populations" in any formal decision-making bodies at the national or local levels?		✓		
B. Identification of Potential Impacts				
9. Will the project directly or indirectly benefit or target Indigenous Peoples?		✓		
10. Will the project directly or indirectly affect Indigenous Peoples' traditional socio-cultural and belief practices? (e.g. child-rearing, health, education, arts, and governance)		✓		
11. Will the project affect the livelihood systems of Indigenous Peoples? (e.g., food production system, natural resource management, crafts and trade, employment status)		✓		

KEY CONCERNS (Please provide elaborations on the Remarks column)	YES	NO	NOT KNOWN	Remarks
12. Will the project be in an area (land or territory) occupied, owned, or used by Indigenous Peoples, and/or claimed as ancestral domain?		✓		
C. Identification of Special Requirements <i>Will the project activities include:</i>				
13. Commercial development of the cultural resources and knowledge of Indigenous Peoples?		✓		
14. Physical displacement from traditional or customary lands?		✓		
15. Commercial development of natural resources (such as minerals, hydrocarbons, forests, water, hunting or fishing grounds) within customary lands under use that would impact the livelihoods or the cultural, ceremonial, spiritual uses that define the identity and community of Indigenous Peoples?		✓		
16. Establishing legal recognition of rights to lands and territories that are traditionally owned or customarily used, occupied or claimed by indigenous peoples ?		✓		
17. Acquisition of lands that are traditionally owned or customarily used, occupied or claimed by indigenous peoples?		✓		

35. Involuntary Resettlement and Indigenous People Impact

After reviewing the answers above, EA/ Safeguard Team confirms that the proposed subsection/ section/ subproject/component (tick as appropriate):

- [X] Has involuntary resettlement (IR) or land acquisition impact, a resettlement plan (or corrective action plan) is required
- [✓] Has No IR impact, due diligence report to be prepared to confirm.
- [X] Has Indigenous People (IP) impact, an indigenous people plan (IPP) (or specific IP action plan) is required
- [✓] Has No IP impact, no IPP/specific action plan is required.

Prepared by:



Signature:

Name: Oum Sith (CS1/PIC)

Position: Social Safeguards Specialist

Date: 17 / January / 2021

H. INVOLUNTARY RESETTLEMENT/ LAND ACQUISITION AND INDIGENOUS PEOPLE SCREENING CHECKLISTS – for Akpiwat Srok Yoeung - AC

36. Information on project/subproject/component:

- a. Subproject : AC Storage/warehouse
- b. Contract package number: Lot 3: CW-3a/CFAVC/MAFF/2020-03 Kampong Cham
- c. Province: Trapeang Thnot village, SoYak Sen commune, Prey Chhor district, KPC
- d. Technical Description: The Construction of Agricultural Cooperative Storage/Warehouse 1 Unit

37. Screening Questions for Involuntary Resettlement Impact

Below is the initial screening for involuntary resettlement impacts and due diligence exercise. Both permanent and temporary impacts must be considered and reported in the screening process.

Involuntary Resettlement Impacts	Yes	No	Not known	Remarks
Will the project include any physical construction work?	✓			
Does the proposed activity include upgrading or rehabilitation of existing physical facilities?		✓		
Will it require permanent and/or temporary involuntary land acquisition?		✓		
Will it require donation or negotiated land acquisition?		✓		
Are there any non-titled people who live or earn their livelihood at the site or within the corridor of impact (COI) / Right of Way (ROW)?		✓		
Is the ownership status and current usage of the land known?	✓			
Will there be loss of housing?		✓		
Will there be loss of agricultural plots?		✓		
Will there be losses of crops, trees, and fixed assets (i.e. fences, pumps, etc.)?		✓		
Will there be loss of businesses or enterprises?		✓		
Will there be loss of incomes and livelihoods?		✓		
Will people lose access to facilities, services, or natural resources?		✓		
Will any social or economic activities be affected by land use-related changes?		✓		
Are any of the affected persons (AP) from indigenous or ethnic minority groups?		✓		If yes, please describe the situation

38. Screening Questions for Indigenous People Impact

KEY CONCERNS (Please provide elaborations on the Remarks column)	YES	NO	NOT KNOWN	Remarks
M. Indigenous Peoples Identification				

KEY CONCERNS (Please provide elaborations on the Remarks column)	YES	NO	NOT KNOWN	Remarks
1. Are there socio-cultural groups present in or use the project area who may be considered as "tribes" (hill tribes, schedules tribes, tribal peoples), "minorities" (ethnic or national minorities), or "indigenous communities" in the project area?		✓		
2. Are there national or local laws or policies as well as anthropological researches/studies that consider these groups present in or using the project area as belonging to "ethnic minorities", scheduled tribes, tribal peoples, national minorities, or cultural communities?		✓		
3. Do such groups self-identify as being part of a distinct social and cultural group?		✓		
4. Do such groups maintain collective attachments to distinct habitats or ancestral territories and/or to the natural resources in these habitats and territories?		✓		
5. Do such groups maintain cultural, economic, social, and political institutions distinct from the dominant society and culture?		✓		
6. Do such groups speak a distinct language or dialect?		✓		
7. Has such groups been historically, socially and economically marginalized, disempowered, excluded, and/or discriminated against?		✓		
8. Are such groups represented as "Indigenous Peoples" or as "ethnic minorities" or "scheduled tribes" or "tribal populations" in any formal decision-making bodies at the national or local levels?		✓		
B. Identification of Potential Impacts				
9. Will the project directly or indirectly benefit or target Indigenous Peoples?		✓		
10. Will the project directly or indirectly affect Indigenous Peoples' traditional socio-cultural and belief practices? (e.g. child-rearing, health, education, arts, and governance)		✓		
11. Will the project affect the livelihood systems of Indigenous Peoples? (e.g., food production system, natural resource management, crafts and trade, employment status)		✓		

KEY CONCERNS (Please provide elaborations on the Remarks column)	YES	NO	NOT KNOWN	Remarks
12. Will the project be in an area (land or territory) occupied, owned, or used by Indigenous Peoples, and/or claimed as ancestral domain?		✓		
C. Identification of Special Requirements <i>Will the project activities include:</i>				
13. Commercial development of the cultural resources and knowledge of Indigenous Peoples?		✓		
14. Physical displacement from traditional or customary lands?		✓		
15. Commercial development of natural resources (such as minerals, hydrocarbons, forests, water, hunting or fishing grounds) within customary lands under use that would impact the livelihoods or the cultural, ceremonial, spiritual uses that define the identity and community of Indigenous Peoples?		✓		
16. Establishing legal recognition of rights to lands and territories that are traditionally owned or customarily used, occupied or claimed by indigenous peoples ?		✓		
17. Acquisition of lands that are traditionally owned or customarily used, occupied or claimed by indigenous peoples?		✓		

39. Involuntary Resettlement and Indigenous People Impact

After reviewing the answers above, EA/ Safeguard Team confirms that the proposed subsection/ section/ subproject/component (tick as appropriate):

- [X] Has involuntary resettlement (IR) or land acquisition impact, a resettlement plan (or corrective action plan) is required
- [✓] Has No IR impact, due diligence report to be prepared to confirm.
- [X] Has Indigenous People (IP) impact, an indigenous people plan (IPP) (or specific IP action plan) is required
- [✓] Has No IP impact, no IPP/specific action plan is required.

Prepared by:



Signature:

Name: Oum Sith (CS1/PIC)

Position: Social Safeguards Specialist

Date: 17 / January / 2021

I. INVOLUNTARY RESETTLEMENT/ LAND ACQUISITION AND INDIGENOUS PEOPLE SCREENING CHECKLISTS – for Akpiwat MoulThan Yoeung - AC

40. Information on project/subproject/component:

- a. Subproject : AC Storage/warehouse
- b. Contract package number: Lot 3: CW-3a/CFAVC/MAFF/2020-03 Kampong Cham
- c. Province: Sdok Thom village, Taing Krasaing commune, Batheay district, KPC
- d. Technical Description: The Construction of Agricultural Cooperative Storage/Warehouse 1 Unit

41. Screening Questions for Involuntary Resettlement Impact

Below is the initial screening for involuntary resettlement impacts and due diligence exercise. Both permanent and temporary impacts must be considered and reported in the screening process.

Involuntary Resettlement Impacts	Yes	No	Not known	Remarks
Will the project include any physical construction work?	✓			
Does the proposed activity include upgrading or rehabilitation of existing physical facilities?		✓		
Will it require permanent and/or temporary involuntary land acquisition?		✓		
Will it require donation or negotiated land acquisition?		✓		
Are there any non-titled people who live or earn their livelihood at the site or within the corridor of impact (COI) / Right of Way (ROW)?		✓		
Is the ownership status and current usage of the land known?	✓			
Will there be loss of housing?		✓		
Will there be loss of agricultural plots?		✓		
Will there be losses of crops, trees, and fixed assets (i.e. fences, pumps, etc.)?		✓		
Will there be loss of businesses or enterprises?		✓		
Will there be loss of incomes and livelihoods?		✓		
Will people lose access to facilities, services, or natural resources?		✓		
Will any social or economic activities be affected by land use-related changes?		✓		
Are any of the affected persons (AP) from indigenous or ethnic minority groups?		✓		If yes, please describe the situation

42. Screening Questions for Indigenous People Impact

KEY CONCERNS (Please provide elaborations on the Remarks column)	YES	NO	NOT KNOWN	Remarks
N. Indigenous Peoples Identification				

KEY CONCERNS (Please provide elaborations on the Remarks column)	YES	NO	NOT KNOWN	Remarks
1. Are there socio-cultural groups present in or use the project area who may be considered as "tribes" (hill tribes, schedules tribes, tribal peoples), "minorities" (ethnic or national minorities), or "indigenous communities" in the project area?		✓		
2. Are there national or local laws or policies as well as anthropological researches/studies that consider these groups present in or using the project area as belonging to "ethnic minorities", scheduled tribes, tribal peoples, national minorities, or cultural communities?		✓		
3. Do such groups self-identify as being part of a distinct social and cultural group?		✓		
4. Do such groups maintain collective attachments to distinct habitats or ancestral territories and/or to the natural resources in these habitats and territories?		✓		
5. Do such groups maintain cultural, economic, social, and political institutions distinct from the dominant society and culture?		✓		
6. Do such groups speak a distinct language or dialect?		✓		
7. Has such groups been historically, socially and economically marginalized, disempowered, excluded, and/or discriminated against?		✓		
8. Are such groups represented as "Indigenous Peoples" or as "ethnic minorities" or "scheduled tribes" or "tribal populations" in any formal decision-making bodies at the national or local levels?		✓		
B. Identification of Potential Impacts				
9. Will the project directly or indirectly benefit or target Indigenous Peoples?		✓		
10. Will the project directly or indirectly affect Indigenous Peoples' traditional socio-cultural and belief practices? (e.g. child-rearing, health, education, arts, and governance)		✓		
11. Will the project affect the livelihood systems of Indigenous Peoples? (e.g., food production system, natural resource management, crafts and trade, employment status)		✓		

KEY CONCERNS (Please provide elaborations on the Remarks column)	YES	NO	NOT KNOWN	Remarks
12. Will the project be in an area (land or territory) occupied, owned, or used by Indigenous Peoples, and/or claimed as ancestral domain?		✓		
C. Identification of Special Requirements <i>Will the project activities include:</i>				
13. Commercial development of the cultural resources and knowledge of Indigenous Peoples?		✓		
14. Physical displacement from traditional or customary lands?		✓		
15. Commercial development of natural resources (such as minerals, hydrocarbons, forests, water, hunting or fishing grounds) within customary lands under use that would impact the livelihoods or the cultural, ceremonial, spiritual uses that define the identity and community of Indigenous Peoples?		✓		
16. Establishing legal recognition of rights to lands and territories that are traditionally owned or customarily used, occupied or claimed by indigenous peoples ?		✓		
17. Acquisition of lands that are traditionally owned or customarily used, occupied or claimed by indigenous peoples?		✓		

43. Involuntary Resettlement and Indigenous People Impact

After reviewing the answers above, EA/ Safeguard Team confirms that the proposed subsection/ section/ subproject/component (tick as appropriate):

- [X] Has involuntary resettlement (IR) or land acquisition impact, a resettlement plan (or corrective action plan) is required
- [✓] Has No IR impact, due diligence report to be prepared to confirm.
- [X] Has Indigenous People (IP) impact, an indigenous people plan (IPP) (or specific IP action plan) is required
- [✓] Has No IP impact, no IPP/specific action plan is required.

Prepared by:



Signature:

Name: Oum Sith (CS1/PIC)

Position: Social Safeguards Specialist

Date: 17 / January / 2021

J. INVOLUNTARY RESETTLEMENT/ LAND ACQUISITION AND INDIGENOUS PEOPLE SCREENING CHECKLISTS – for Ponlork Thmei - AC

44. Information on project/subproject/component:

- a. Subproject : AC Storage/warehouse
- b. Contract package number: Lot 3: CW-3a/CFAVC/MAFF/2020-03 Kampong Cham
- c. Province: Damnak Chrei village, Pem Chikreng commune, Kang Meas district, KPC
- d. Technical Description: The Construction of Agricultural Cooperative Storage/Warehouse 1 Unit

45. Screening Questions for Involuntary Resettlement Impact

Below is the initial screening for involuntary resettlement impacts and due diligence exercise. Both permanent and temporary impacts must be considered and reported in the screening process.

Involuntary Resettlement Impacts	Yes	No	Not known	Remarks
Will the project include any physical construction work?	✓			
Does the proposed activity include upgrading or rehabilitation of existing physical facilities?		✓		
Will it require permanent and/or temporary involuntary land acquisition?		✓		
Will it require donation or negotiated land acquisition?		✓		
Are there any non-titled people who live or earn their livelihood at the site or within the corridor of impact (COI) / Right of Way (ROW)?		✓		
Is the ownership status and current usage of the land known?	✓			
Will there be loss of housing?		✓		
Will there be loss of agricultural plots?		✓		
Will there be losses of crops, trees, and fixed assets (i.e. fences, pumps, etc.)?		✓		
Will there be loss of businesses or enterprises?		✓		
Will there be loss of incomes and livelihoods?		✓		
Will people lose access to facilities, services, or natural resources?		✓		
Will any social or economic activities be affected by land use-related changes?		✓		
Are any of the affected persons (AP) from indigenous or ethnic minority groups?		✓		If yes, please describe the situation

46. Screening Questions for Indigenous People Impact

KEY CONCERNS (Please provide elaborations on the Remarks column)	YES	NO	NOT KNOWN	Remarks
O. Indigenous Peoples Identification				

KEY CONCERNS (Please provide elaborations on the Remarks column)	YES	NO	NOT KNOWN	Remarks
1. Are there socio-cultural groups present in or use the project area who may be considered as "tribes" (hill tribes, schedules tribes, tribal peoples), "minorities" (ethnic or national minorities), or "indigenous communities" in the project area?		✓		
2. Are there national or local laws or policies as well as anthropological researches/studies that consider these groups present in or using the project area as belonging to "ethnic minorities", scheduled tribes, tribal peoples, national minorities, or cultural communities?		✓		
3. Do such groups self-identify as being part of a distinct social and cultural group?		✓		
4. Do such groups maintain collective attachments to distinct habitats or ancestral territories and/or to the natural resources in these habitats and territories?		✓		
5. Do such groups maintain cultural, economic, social, and political institutions distinct from the dominant society and culture?		✓		
6. Do such groups speak a distinct language or dialect?		✓		
7. Has such groups been historically, socially and economically marginalized, disempowered, excluded, and/or discriminated against?		✓		
8. Are such groups represented as "Indigenous Peoples" or as "ethnic minorities" or "scheduled tribes" or "tribal populations" in any formal decision-making bodies at the national or local levels?		✓		
B. Identification of Potential Impacts				
9. Will the project directly or indirectly benefit or target Indigenous Peoples?		✓		
10. Will the project directly or indirectly affect Indigenous Peoples' traditional socio-cultural and belief practices? (e.g. child-rearing, health, education, arts, and governance)		✓		
11. Will the project affect the livelihood systems of Indigenous Peoples? (e.g., food production system, natural resource management, crafts and trade, employment status)		✓		

KEY CONCERNS (Please provide elaborations on the Remarks column)	YES	NO	NOT KNOWN	Remarks
12. Will the project be in an area (land or territory) occupied, owned, or used by Indigenous Peoples, and/or claimed as ancestral domain?		✓		
C. Identification of Special Requirements <i>Will the project activities include:</i>				
13. Commercial development of the cultural resources and knowledge of Indigenous Peoples?		✓		
14. Physical displacement from traditional or customary lands?		✓		
15. Commercial development of natural resources (such as minerals, hydrocarbons, forests, water, hunting or fishing grounds) within customary lands under use that would impact the livelihoods or the cultural, ceremonial, spiritual uses that define the identity and community of Indigenous Peoples?		✓		
16. Establishing legal recognition of rights to lands and territories that are traditionally owned or customarily used, occupied or claimed by indigenous peoples ?		✓		
17. Acquisition of lands that are traditionally owned or customarily used, occupied or claimed by indigenous peoples?		✓		

47. Involuntary Resettlement and Indigenous People Impact

After reviewing the answers above, EA/ Safeguard Team confirms that the proposed subsection/ section/ subproject/component (tick as appropriate):

- [X] Has involuntary resettlement (IR) or land acquisition impact, a resettlement plan (or corrective action plan) is required
- [✓] Has No IR impact, due diligence report to be prepared to confirm.
- [X] Has Indigenous People (IP) impact, an indigenous people plan (IPP) (or specific IP action plan) is required
- [✓] Has No IP impact, no IPP/specific action plan is required.

Prepared by:



Signature:

Name: Oum Sith (CS1/PIC)

Position: Social Safeguards Specialist

Date: 17 / January / 2021



Annex table 7.4. LARPScreening Checklist for ACs in Tbong Khmum

K. INVOLUNTARY RESETTLEMENT/ LAND ACQUISITION AND INDIGENOUS PEOPLE SCREENING CHECKLISTS – for Samaki Kok – AC

48. Information on project/subproject/component:

- a. Subproject : AC Storage/warehouse
- b. Contract package number: Lot 4: CW-3a/CFAVC/MAFF/2020-04 Tbong Khmum
- c. Province: Kor Ki village, Kok commune, Pon Nhekrek district, TBK
- d. Technical Description: The Construction of Agricultural Cooperative Storage/Warehouse 1 Unit

49. Screening Questions for Involuntary Resettlement Impact

Below is the initial screening for involuntary resettlement impacts and due diligence exercise. Both permanent and temporary impacts must be considered and reported in the screening process.

Involuntary Resettlement Impacts	Yes	No	Not known	Remarks
Will the project include any physical construction work?	✓			
Does the proposed activity include upgrading or rehabilitation of existing physical facilities?		✓		
Will it require permanent and/or temporary involuntary land acquisition?		✓		
Will it require donation or negotiated land acquisition?		✓		
Are there any non-titled people who live or earn their livelihood at the site or within the corridor of impact (COI) / Right of Way (ROW)?		✓		
Is the ownership status and current usage of the land known?	✓			
Will there be loss of housing?		✓		
Will there be loss of agricultural plots?		✓		
Will there be losses of crops, trees, and fixed assets (i.e. fences, pumps, etc.)?		✓		
Will there be loss of businesses or enterprises?		✓		
Will there be loss of incomes and livelihoods?		✓		
Will people lose access to facilities, services, or natural resources?		✓		
Will any social or economic activities be affected by land use-related changes?		✓		
Are any of the affected persons (AP) from indigenous or ethnic minority groups?		✓		If yes, please describe the situation

50. Screening Questions for Indigenous People Impact

KEY CONCERNS (Please provide elaborations on the Remarks column)	YES	NO	NOT KNOWN	Remarks
P. Indigenous Peoples Identification				

KEY CONCERNS (Please provide elaborations on the Remarks column)	YES	NO	NOT KNOWN	Remarks
1. Are there socio-cultural groups present in or use the project area who may be considered as "tribes" (hill tribes, schedules tribes, tribal peoples), "minorities" (ethnic or national minorities), or "indigenous communities" in the project area?		✓		
2. Are there national or local laws or policies as well as anthropological researches/studies that consider these groups present in or using the project area as belonging to "ethnic minorities", scheduled tribes, tribal peoples, national minorities, or cultural communities?		✓		
3. Do such groups self-identify as being part of a distinct social and cultural group?		✓		
4. Do such groups maintain collective attachments to distinct habitats or ancestral territories and/or to the natural resources in these habitats and territories?		✓		
5. Do such groups maintain cultural, economic, social, and political institutions distinct from the dominant society and culture?		✓		
6. Do such groups speak a distinct language or dialect?		✓		
7. Has such groups been historically, socially and economically marginalized, disempowered, excluded, and/or discriminated against?		✓		
8. Are such groups represented as "Indigenous Peoples" or as "ethnic minorities" or "scheduled tribes" or "tribal populations" in any formal decision-making bodies at the national or local levels?		✓		
B. Identification of Potential Impacts				
9. Will the project directly or indirectly benefit or target Indigenous Peoples?		✓		
10. Will the project directly or indirectly affect Indigenous Peoples' traditional socio-cultural and belief practices? (e.g. child-rearing, health, education, arts, and governance)		✓		
11. Will the project affect the livelihood systems of Indigenous Peoples? (e.g., food production system, natural resource management, crafts and trade, employment status)		✓		

KEY CONCERNS (Please provide elaborations on the Remarks column)	YES	NO	NOT KNOWN	Remarks
12. Will the project be in an area (land or territory) occupied, owned, or used by Indigenous Peoples, and/or claimed as ancestral domain?		✓		
C. Identification of Special Requirements <i>Will the project activities include:</i>				
13. Commercial development of the cultural resources and knowledge of Indigenous Peoples?		✓		
14. Physical displacement from traditional or customary lands?		✓		
15. Commercial development of natural resources (such as minerals, hydrocarbons, forests, water, hunting or fishing grounds) within customary lands under use that would impact the livelihoods or the cultural, ceremonial, spiritual uses that define the identity and community of Indigenous Peoples?		✓		
16. Establishing legal recognition of rights to lands and territories that are traditionally owned or customarily used, occupied or claimed by indigenous peoples ?		✓		
17. Acquisition of lands that are traditionally owned or customarily used, occupied or claimed by indigenous peoples?		✓		



51. Involuntary Resettlement and Indigenous People Impact

After reviewing the answers above, EA/ Safeguard Team confirms that the proposed subsection/ section/ subproject/component (tick as appropriate):

- [X] Has involuntary resettlement (IR) or land acquisition impact, a resettlement plan (or corrective action plan) is required
- [✓] Has No IR impact, due diligence report to be prepared to confirm.
- [X] Has Indigenous People (IP) impact, an indigenous people plan (IPP) (or specific IP action plan) is required
- [✓] Has No IP impact, no IPP/specific action plan is required.

Prepared by:

A handwritten signature in blue ink, appearing to read 'Oum Sith', written over a light blue horizontal line.

Signature:

Name: Oum Sith (CS1/PIC)

Position: Social Safeguards Specialist

Date: 17 / January / 2021

L. INVOLUNTARY RESETTLEMENT/ LAND ACQUISITION AND INDIGENOUS PEOPLE SCREENING CHECKLISTS – for Pon NheKrek Rung Roeung - AC

52. Information on project/subproject/component:

- a. Subproject : AC Storage/warehouse
- b. Contract package number: Lot 4: CW-3a/CFAVC/MAFF/2020-04 Tbong Khmum
- c. Province: Lor village, Koug Kang commune, Pon Nhekrek district, TBK
- d. Technical Description: The Construction of Agricultural Cooperative Storage/Warehouse 1 Unit

53. Screening Questions for Involuntary Resettlement Impact

Below is the initial screening for involuntary resettlement impacts and due diligence exercise. Both permanent and temporary impacts must be considered and reported in the screening process.

Involuntary Resettlement Impacts	Yes	No	Not known	Remarks
Will the project include any physical construction work?	✓			
Does the proposed activity include upgrading or rehabilitation of existing physical facilities?		✓		
Will it require permanent and/or temporary involuntary land acquisition?		✓		
Will it require donation or negotiated land acquisition?		✓		
Are there any non-titled people who live or earn their livelihood at the site or within the corridor of impact (COI) / Right of Way (ROW)?		✓		
Is the ownership status and current usage of the land known?	✓			
Will there be loss of housing?		✓		
Will there be loss of agricultural plots?		✓		
Will there be losses of crops, trees, and fixed assets (i.e. fences, pumps, etc.)?		✓		
Will there be loss of businesses or enterprises?		✓		
Will there be loss of incomes and livelihoods?		✓		
Will people lose access to facilities, services, or natural resources?		✓		
Will any social or economic activities be affected by land use-related changes?		✓		
Are any of the affected persons (AP) from indigenous or ethnic minority groups?		✓		If yes, please describe the situation

54. Screening Questions for Indigenous People Impact

KEY CONCERNS (Please provide elaborations on the Remarks column)	YES	NO	NOT KNOWN	Remarks
Q. Indigenous Peoples Identification				

KEY CONCERNS (Please provide elaborations on the Remarks column)	YES	NO	NOT KNOWN	Remarks
1. Are there socio-cultural groups present in or use the project area who may be considered as "tribes" (hill tribes, schedules tribes, tribal peoples), "minorities" (ethnic or national minorities), or "indigenous communities" in the project area?		✓		
2. Are there national or local laws or policies as well as anthropological researches/studies that consider these groups present in or using the project area as belonging to "ethnic minorities", scheduled tribes, tribal peoples, national minorities, or cultural communities?		✓		
3. Do such groups self-identify as being part of a distinct social and cultural group?		✓		
4. Do such groups maintain collective attachments to distinct habitats or ancestral territories and/or to the natural resources in these habitats and territories?		✓		
5. Do such groups maintain cultural, economic, social, and political institutions distinct from the dominant society and culture?		✓		
6. Do such groups speak a distinct language or dialect?		✓		
7. Has such groups been historically, socially and economically marginalized, disempowered, excluded, and/or discriminated against?		✓		
8. Are such groups represented as "Indigenous Peoples" or as "ethnic minorities" or "scheduled tribes" or "tribal populations" in any formal decision-making bodies at the national or local levels?		✓		
B. Identification of Potential Impacts				
9. Will the project directly or indirectly benefit or target Indigenous Peoples?		✓		
10. Will the project directly or indirectly affect Indigenous Peoples' traditional socio-cultural and belief practices? (e.g. child-rearing, health, education, arts, and governance)		✓		
11. Will the project affect the livelihood systems of Indigenous Peoples? (e.g., food production system, natural resource management, crafts and trade, employment status)		✓		

KEY CONCERNS (Please provide elaborations on the Remarks column)	YES	NO	NOT KNOWN	Remarks
12. Will the project be in an area (land or territory) occupied, owned, or used by Indigenous Peoples, and/or claimed as ancestral domain?		✓		
C. Identification of Special Requirements <i>Will the project activities include:</i>				
13. Commercial development of the cultural resources and knowledge of Indigenous Peoples?		✓		
14. Physical displacement from traditional or customary lands?		✓		
15. Commercial development of natural resources (such as minerals, hydrocarbons, forests, water, hunting or fishing grounds) within customary lands under use that would impact the livelihoods or the cultural, ceremonial, spiritual uses that define the identity and community of Indigenous Peoples?		✓		
16. Establishing legal recognition of rights to lands and territories that are traditionally owned or customarily used, occupied or claimed by indigenous peoples ?		✓		
17. Acquisition of lands that are traditionally owned or customarily used, occupied or claimed by indigenous peoples?		✓		



55. *Involuntary Resettlement and Indigenous People Impact*

After reviewing the answers above, EA/ Safeguard Team confirms that the proposed subsection/ section/ subproject/component (tick as appropriate):

- [X] Has involuntary resettlement (IR) or land acquisition impact, a resettlement plan (or corrective action plan) is required
- [✓] Has No IR impact, due diligence report to be prepared to confirm.
- [X] Has Indigenous People (IP) impact, an indigenous people plan (IPP) (or specific IP action plan) is required
- [✓] Has No IP impact, no IPP/specific action plan is required.

Prepared by:



Signature:

Name: Oum Sith (CS1/PIC)

Position: Social Safeguards Specialist

Date: 17 / January / 2021

M. INVOLUNTARY RESETTLEMENT/ LAND ACQUISITION AND INDIGENOUS PEOPLE SCREENING CHECKLISTS – for Samaki Dombe - AC

56. Information on project/subproject/component:

- a. Subproject : AC Storage/warehouse
- b. Contract package number: Lot 4: CW-3a/CFAVC/MAFF/2020-04 Tbong Khmum
- c. Province: Sre Khsach village, Seda commune, Dombe district, TBK
- d. Technical Description: The Construction of Agricultural Cooperative Storage/Warehouse 1 Unit

57. Screening Questions for Involuntary Resettlement Impact

Below is the initial screening for involuntary resettlement impacts and due diligence exercise. Both permanent and temporary impacts must be considered and reported in the screening process.

Involuntary Resettlement Impacts	Yes	No	Not known	Remarks
Will the project include any physical construction work?	✓			
Does the proposed activity include upgrading or rehabilitation of existing physical facilities?		✓		
Will it require permanent and/or temporary involuntary land acquisition?		✓		
Will it require donation or negotiated land acquisition?		✓		
Are there any non-titled people who live or earn their livelihood at the site or within the corridor of impact (COI) / Right of Way (ROW)?		✓		
Is the ownership status and current usage of the land known?	✓			
Will there be loss of housing?		✓		
Will there be loss of agricultural plots?		✓		
Will there be losses of crops, trees, and fixed assets (i.e. fences, pumps, etc.)?		✓		
Will there be loss of businesses or enterprises?		✓		
Will there be loss of incomes and livelihoods?		✓		
Will people lose access to facilities, services, or natural resources?		✓		
Will any social or economic activities be affected by land use-related changes?		✓		
Are any of the affected persons (AP) from indigenous or ethnic minority groups?		✓		If yes, please describe the situation

58. Screening Questions for Indigenous People Impact

KEY CONCERNS (Please provide elaborations on the Remarks column)	YES	NO	NOT KNOWN	Remarks
R. Indigenous Peoples Identification				

KEY CONCERNS (Please provide elaborations on the Remarks column)	YES	NO	NOT KNOWN	Remarks
1. Are there socio-cultural groups present in or use the project area who may be considered as "tribes" (hill tribes, schedules tribes, tribal peoples), "minorities" (ethnic or national minorities), or "indigenous communities" in the project area?		✓		
2. Are there national or local laws or policies as well as anthropological researches/studies that consider these groups present in or using the project area as belonging to "ethnic minorities", scheduled tribes, tribal peoples, national minorities, or cultural communities?		✓		
3. Do such groups self-identify as being part of a distinct social and cultural group?		✓		
4. Do such groups maintain collective attachments to distinct habitats or ancestral territories and/or to the natural resources in these habitats and territories?		✓		
5. Do such groups maintain cultural, economic, social, and political institutions distinct from the dominant society and culture?		✓		
6. Do such groups speak a distinct language or dialect?		✓		
7. Has such groups been historically, socially and economically marginalized, disempowered, excluded, and/or discriminated against?		✓		
8. Are such groups represented as "Indigenous Peoples" or as "ethnic minorities" or "scheduled tribes" or "tribal populations" in any formal decision-making bodies at the national or local levels?		✓		
B. Identification of Potential Impacts				
9. Will the project directly or indirectly benefit or target Indigenous Peoples?		✓		
10. Will the project directly or indirectly affect Indigenous Peoples' traditional socio-cultural and belief practices? (e.g. child-rearing, health, education, arts, and governance)		✓		
11. Will the project affect the livelihood systems of Indigenous Peoples? (e.g., food production system, natural resource management, crafts and trade, employment status)		✓		

KEY CONCERNS (Please provide elaborations on the Remarks column)	YES	NO	NOT KNOWN	Remarks
12. Will the project be in an area (land or territory) occupied, owned, or used by Indigenous Peoples, and/or claimed as ancestral domain?		✓		
C. Identification of Special Requirements <i>Will the project activities include:</i>				
13. Commercial development of the cultural resources and knowledge of Indigenous Peoples?		✓		
14. Physical displacement from traditional or customary lands?		✓		
15. Commercial development of natural resources (such as minerals, hydrocarbons, forests, water, hunting or fishing grounds) within customary lands under use that would impact the livelihoods or the cultural, ceremonial, spiritual uses that define the identity and community of Indigenous Peoples?		✓		
16. Establishing legal recognition of rights to lands and territories that are traditionally owned or customarily used, occupied or claimed by indigenous peoples ?		✓		
17. Acquisition of lands that are traditionally owned or customarily used, occupied or claimed by indigenous peoples?		✓		

59. Involuntary Resettlement and Indigenous People Impact

After reviewing the answers above, EA/ Safeguard Team confirms that the proposed subsection/ section/ subproject/component (tick as appropriate):

- [X] Has involuntary resettlement (IR) or land acquisition impact, a resettlement plan (or corrective action plan) is required
- [✓] Has No IR impact, due diligence report to be prepared to confirm.
- [X] Has Indigenous People (IP) impact, an indigenous people plan (IPP) (or specific IP action plan) is required
- [✓] Has No IP impact, no IPP/specific action plan is required.

Prepared by:



Signature:

Name: Oum Sith (CS1/PIC)

Position: Social Safeguards Specialist

Date: 17 / January / 2021

N. INVOLUNTARY RESETTLEMENT/ LAND ACQUISITION AND INDIGENOUS PEOPLE SCREENING CHECKLISTS – for Dombe Rung Roeng - AC

60. Information on project/subproject/component:

- a. Subproject : AC Storage/warehouse
- b. Contract package number: Lot 4: CW-3a/CFAVC/MAFF/2020-04 Tbong Khmum
- c. Province: Chrei Phlork village, Dombe commune, Dombe district, TBK
- d. Technical Description: The Construction of Agricultural Cooperative Storage/Warehouse 1 Unit

61. Screening Questions for Involuntary Resettlement Impact

Below is the initial screening for involuntary resettlement impacts and due diligence exercise. Both permanent and temporary impacts must be considered and reported in the screening process.

Involuntary Resettlement Impacts	Yes	No	Not known	Remarks
Will the project include any physical construction work?	✓			
Does the proposed activity include upgrading or rehabilitation of existing physical facilities?		✓		
Will it require permanent and/or temporary involuntary land acquisition?		✓		
Will it require donation or negotiated land acquisition?		✓		
Are there any non-titled people who live or earn their livelihood at the site or within the corridor of impact (COI) / Right of Way (ROW)?		✓		
Is the ownership status and current usage of the land known?	✓			
Will there be loss of housing?		✓		
Will there be loss of agricultural plots?		✓		
Will there be losses of crops, trees, and fixed assets (i.e. fences, pumps, etc.)?		✓		
Will there be loss of businesses or enterprises?		✓		
Will there be loss of incomes and livelihoods?		✓		
Will people lose access to facilities, services, or natural resources?		✓		
Will any social or economic activities be affected by land use-related changes?		✓		
Are any of the affected persons (AP) from indigenous or ethnic minority groups?		✓		If yes, please describe the situation

62. Screening Questions for Indigenous People Impact

KEY CONCERNS (Please provide elaborations on the Remarks column)	YES	NO	NOT KNOWN	Remarks
S. Indigenous Peoples Identification				

KEY CONCERNS (Please provide elaborations on the Remarks column)	YES	NO	NOT KNOWN	Remarks
1. Are there socio-cultural groups present in or use the project area who may be considered as "tribes" (hill tribes, schedules tribes, tribal peoples), "minorities" (ethnic or national minorities), or "indigenous communities" in the project area?		✓		
2. Are there national or local laws or policies as well as anthropological researches/studies that consider these groups present in or using the project area as belonging to "ethnic minorities", scheduled tribes, tribal peoples, national minorities, or cultural communities?		✓		
3. Do such groups self-identify as being part of a distinct social and cultural group?		✓		
4. Do such groups maintain collective attachments to distinct habitats or ancestral territories and/or to the natural resources in these habitats and territories?		✓		
5. Do such groups maintain cultural, economic, social, and political institutions distinct from the dominant society and culture?		✓		
6. Do such groups speak a distinct language or dialect?		✓		
7. Has such groups been historically, socially and economically marginalized, disempowered, excluded, and/or discriminated against?		✓		
8. Are such groups represented as "Indigenous Peoples" or as "ethnic minorities" or "scheduled tribes" or "tribal populations" in any formal decision-making bodies at the national or local levels?		✓		
B. Identification of Potential Impacts				
9. Will the project directly or indirectly benefit or target Indigenous Peoples?		✓		
10. Will the project directly or indirectly affect Indigenous Peoples' traditional socio-cultural and belief practices? (e.g. child-rearing, health, education, arts, and governance)		✓		
11. Will the project affect the livelihood systems of Indigenous Peoples? (e.g., food production system, natural resource management, crafts and trade, employment status)		✓		

KEY CONCERNS (Please provide elaborations on the Remarks column)	YES	NO	NOT KNOWN	Remarks
12. Will the project be in an area (land or territory) occupied, owned, or used by Indigenous Peoples, and/or claimed as ancestral domain?		✓		
C. Identification of Special Requirements <i>Will the project activities include:</i>				
13. Commercial development of the cultural resources and knowledge of Indigenous Peoples?		✓		
14. Physical displacement from traditional or customary lands?		✓		
15. Commercial development of natural resources (such as minerals, hydrocarbons, forests, water, hunting or fishing grounds) within customary lands under use that would impact the livelihoods or the cultural, ceremonial, spiritual uses that define the identity and community of Indigenous Peoples?		✓		
16. Establishing legal recognition of rights to lands and territories that are traditionally owned or customarily used, occupied or claimed by indigenous peoples ?		✓		
17. Acquisition of lands that are traditionally owned or customarily used, occupied or claimed by indigenous peoples?		✓		

63. Involuntary Resettlement and Indigenous People Impact

After reviewing the answers above, EA/ Safeguard Team confirms that the proposed subsection/ section/ subproject/component (tick as appropriate):

- [X] Has involuntary resettlement (IR) or land acquisition impact, a resettlement plan (or corrective action plan) is required
- [✓] Has No IR impact, due diligence report to be prepared to confirm.
- [X] Has Indigenous People (IP) impact, an indigenous people plan (IPP) (or specific IP action plan) is required
- [✓] Has No IP impact, no IPP/specific action plan is required.

Prepared by:



Signature:

Name: Oum Sith (CS1/PIC)

Position: Social Safeguards Specialist

Date: 17 / January / 2021

O. INVOLUNTARY RESETTLEMENT/ LAND ACQUISITION AND INDIGENOUS PEOPLE SCREENING CHECKLISTS – for Khdei SangKhoem Kasikor - AC

64. Information on project/subproject/component:

- a. Subproject : AC Storage/warehouse
- b. Contract package number: Lot 4: CW-3a/CFAVC/MAFF/2020-04 Tbong Khmum
- c. Province: Bei Met village, Toul Snoul commune, Krouch Chhmar district, TBK
- d. Technical Description: The Construction of Agricultural Cooperative Storage/Warehouse 1 Unit

65. Screening Questions for Involuntary Resettlement Impact

Below is the initial screening for involuntary resettlement impacts and due diligence exercise. Both permanent and temporary impacts must be considered and reported in the screening process.

Involuntary Resettlement Impacts	Yes	No	Not known	Remarks
Will the project include any physical construction work?	✓			
Does the proposed activity include upgrading or rehabilitation of existing physical facilities?		✓		
Will it require permanent and/or temporary involuntary land acquisition?		✓		
Will it require donation or negotiated land acquisition?		✓		
Are there any non-titled people who live or earn their livelihood at the site or within the corridor of impact (COI) / Right of Way (ROW)?		✓		
Is the ownership status and current usage of the land known?	✓			
Will there be loss of housing?		✓		
Will there be loss of agricultural plots?		✓		
Will there be losses of crops, trees, and fixed assets (i.e. fences, pumps, etc.)?		✓		
Will there be loss of businesses or enterprises?		✓		
Will there be loss of incomes and livelihoods?		✓		
Will people lose access to facilities, services, or natural resources?		✓		
Will any social or economic activities be affected by land use-related changes?		✓		
Are any of the affected persons (AP) from indigenous or ethnic minority groups?		✓		If yes, please describe the situation

66. Screening Questions for Indigenous People Impact

KEY CONCERNS (Please provide elaborations on the Remarks column)	YES	NO	NOT KNOWN	Remarks
T. Indigenous Peoples Identification				

KEY CONCERNS (Please provide elaborations on the Remarks column)	YES	NO	NOT KNOWN	Remarks
1. Are there socio-cultural groups present in or use the project area who may be considered as "tribes" (hill tribes, schedules tribes, tribal peoples), "minorities" (ethnic or national minorities), or "indigenous communities" in the project area?		✓		
2. Are there national or local laws or policies as well as anthropological researches/studies that consider these groups present in or using the project area as belonging to "ethnic minorities", scheduled tribes, tribal peoples, national minorities, or cultural communities?		✓		
3. Do such groups self-identify as being part of a distinct social and cultural group?		✓		
4. Do such groups maintain collective attachments to distinct habitats or ancestral territories and/or to the natural resources in these habitats and territories?		✓		
5. Do such groups maintain cultural, economic, social, and political institutions distinct from the dominant society and culture?		✓		
6. Do such groups speak a distinct language or dialect?		✓		
7. Has such groups been historically, socially and economically marginalized, disempowered, excluded, and/or discriminated against?		✓		
8. Are such groups represented as "Indigenous Peoples" or as "ethnic minorities" or "scheduled tribes" or "tribal populations" in any formal decision-making bodies at the national or local levels?		✓		
B. Identification of Potential Impacts				
9. Will the project directly or indirectly benefit or target Indigenous Peoples?		✓		
10. Will the project directly or indirectly affect Indigenous Peoples' traditional socio-cultural and belief practices? (e.g. child-rearing, health, education, arts, and governance)		✓		
11. Will the project affect the livelihood systems of Indigenous Peoples? (e.g., food production system, natural resource management, crafts and trade, employment status)		✓		

KEY CONCERNS (Please provide elaborations on the Remarks column)	YES	NO	NOT KNOWN	Remarks
12. Will the project be in an area (land or territory) occupied, owned, or used by Indigenous Peoples, and/or claimed as ancestral domain?		✓		
C. Identification of Special Requirements <i>Will the project activities include:</i>				
13. Commercial development of the cultural resources and knowledge of Indigenous Peoples?		✓		
14. Physical displacement from traditional or customary lands?		✓		
15. Commercial development of natural resources (such as minerals, hydrocarbons, forests, water, hunting or fishing grounds) within customary lands under use that would impact the livelihoods or the cultural, ceremonial, spiritual uses that define the identity and community of Indigenous Peoples?		✓		
16. Establishing legal recognition of rights to lands and territories that are traditionally owned or customarily used, occupied or claimed by indigenous peoples ?		✓		
17. Acquisition of lands that are traditionally owned or customarily used, occupied or claimed by indigenous peoples?		✓		

67. Involuntary Resettlement and Indigenous People Impact

After reviewing the answers above, EA/ Safeguard Team confirms that the proposed subsection/ section/ subproject/component (tick as appropriate):

- [X] Has involuntary resettlement (IR) or land acquisition impact, a resettlement plan (or corrective action plan) is required
- [✓] Has No IR impact, due diligence report to be prepared to confirm.
- [X] Has Indigenous People (IP) impact, an indigenous people plan (IPP) (or specific IP action plan) is required
- [✓] Has No IP impact, no IPP/specific action plan is required.

Prepared by:



Signature:

Name: Oum Sith (CS1/PIC)

Position: Social Safeguards Specialist

Date: 17 / January / 2021